

Katalog/Catalogue: 1102001.1807
ISSN: 1907-4700

KABUPATEN WAY KANAN DALAM ANGKA 2024

Way Kanan Regency in Figures

Volume 25, 2024



**BADAN PUSAT STATISTIK
KABUPATEN WAY KANAN**
BPS-Statistics of Way Kanan Regency

KABUPATEN WAY KANAN DALAM ANGKA 2024

Way Kanan Regency in Figures

Volume 25, 2024



**BADAN PUSAT STATISTIK
KABUPATEN WAY KANAN**
BPS-Statistics of Way Kanan Regency

KABUPATEN WAY KANAN DALAM ANGKA
Way Kanan Regency in Figures
2024

Volume 25, 2024

Katalog /*Catalogue*: 1102001.1807

ISSN: 1907-4700

Nomor Publikasi/*Publication Number*: 18070.2401

Ukuran Buku/*Book Size*: 14,8 cm x 21 cm

Jumlah Halaman/*Number of Pages*: lvi+498 hal/*pages*

Naskah/*Manuscript*:

BPS Kabupaten Way Kanan

BPS-Statistics of Way Kanan Regency

Penyunting/*Editor*:

BPS Kabupaten Way Kanan

BPS-Statistics of Way Kanan Regency

Desain Kover/*Cover Design*:

BPS Kabupaten Way Kanan

BPS-Statistics of Way Kanan Regency

Ilustrasi Kover/*Cover Illustration*:

BPS Kabupaten Way Kanan

BPS-Statistics of Way Kanan Regency

Diterbitkan oleh/*Published by*:

©BPS Kabupaten Way Kanan/*BPS-Statistics of Way Kanan Regency*

Dicetak oleh/*Printed by*:

CV Jaya Wijaya

Dilarang mereproduksi dan/atau menggandakan sebagian atau seluruh isi buku ini untuk tujuan komersial tanpa izin tertulis dari Badan Pusat Statistik.
It is prohibited to reproduce and/or duplicate part or all of this book for commercial purpose without permission from BPS-Statistics.

TIM PENYUSUN/COMPILERS
Kabupaten Way Kanan Dalam Angka 2024
Way Kanan Regency in Figures 2024
Volume 25, 2024

Pengarah/Director

Jua Mahardhika

Penanggung Jawab/Person in Charge

Jua Mahardhika

Editor/Editor

Weli Selianta

Pengolah Data dan Penulis Naskah/Data Processing and Authors

Risang Ayu Siwi Eka Putri

Penata Letak/Layout Designers

Delvira Cindy Rosmilda

Fadheel Wisnu Utomo

Iqbal Maulana

Lailatus Syifa Aulianisa

Penerjemah/Translators

Risang Ayu Siwi Eka Putri

KONTRIBUTOR DATA/DATA CONTRIBUTOR

1. Kementerian Agama/*Ministry of Religious Affair*
2. Kementerian Pendidikan dan Kebudayaan/*The Ministry of Education and Culture*
3. Badan Kepegawaian Negara (BKN)/*National Civil Service Agency*
4. Badan Pusat Statistik/*BPS-Statistics Indonesia*
5. Komando Distrik Militer 0427 Way Kanan /*District Military Command 0427 of Way Kanan Regency*
6. Kepolisian Resor Way Kanan/*Police Office of Way Kanan Regency*
7. Kejaksaan Negeri Blambangan Umpu/*District Attorney Blambangan Umpu*
8. Pengadilan Negeri Blambangan Umpu/*District Court Blambangan Umpu*
9. Pengadilan Agama Blambangan Umpu/*Religious Court Blambangan Umpu*
10. Kementerian Agama Kabupaten Way Kanan/*Ministry of Religious Affairs of Way Kanan Regency*
11. Badan Narkotika Nasional Kabupaten Way Kanan/*National Narcotics Agency of Way Kanan Regency*
12. Lembaga Pemasyarakatan Kelas II B Way Kanan/*Prison of Way Kanan Regency*
13. Badan Pertanahan Nasional Kabupaten Way Kanan/*National Land Agency of Way Kanan Regency*
14. Sekretariat DPRD Kabupaten Way Kanan/*Regional Parliament Secretary of Way Kanan Regency*
15. Sekretariat Daerah Kabupaten Way Kanan Bagian Hukum/*Regional Secretariat of Way Kanan Regency*
16. Dinas Komunikasi dan Informatika Kabupaten Way Kanan/*Communication and Informatics Service of Way Kanan Regency*
17. Dinas Koperasi, Usaha Kecil dan Menengah Kabupaten Way Kanan/*Department of Cooperatives and Micro, Small, and Medium Enterprises (MSMEs) of Way Kanan Regency*
18. Dinas Pekerjaan Umum Kabupaten Way Kanan/*Public Work Service of Way Kanan Regency*
19. Dinas Tenaga Kerja dan Transmigrasi Kabupaten Way Kanan/*Men Power and Transmigration Service of Way Kanan Regency*

KONTRIBUTOR DATA/DATA CONTRIBUTOR

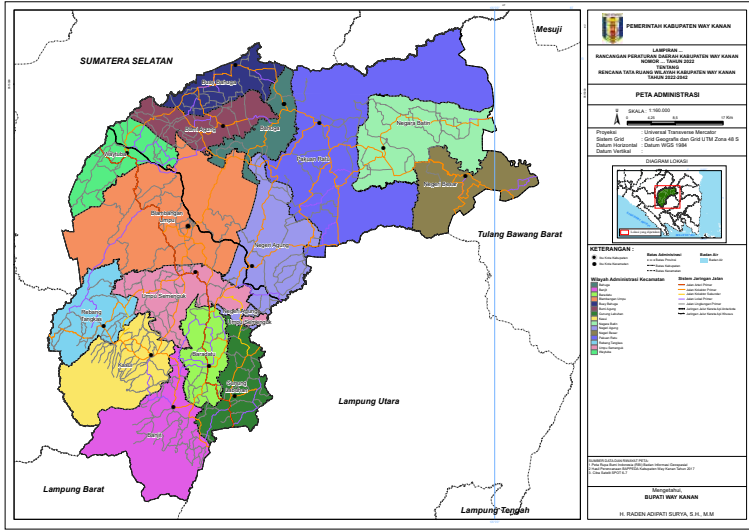
20. Dinas Sosial Kabupaten Way Kanan/*Social Service of Way Kanan Regency*
21. Dinas Kesehatan Kabupaten Way Kanan/*Health Service of Way Kanan Regency*
22. Dinas Perikanan Kabupaten Way Kanan/*Fishery Service of Way Kanan Regency*
23. Dinas Perkebunan Kabupaten Way Kanan/*Estate Crops Service of Way Kanan Regency*
24. Dinas Kependudukan dan Pencatatan Sipil Kabupaten Way Kanan/*Populations and Civil Service of Way Kanan Regency*
25. Dinas Tanaman Pangan, Hortikultura dan Peternakan Kabupaten Way Kanan/*Food Crops, Horticulture dan Livestock Service of Way Kanan Regency*
26. Dinas Pemberdayaan Perempuan, Perlindungan Anak, Pengendalian Penduduk dan KB/*Department of Women Empowerment, Child Protection, Population Control and Family Planning of Way Kanan Regency*
27. Dinas Ketahanan Pangan Kabupaten Way Kanan/*Food Security Service of Way Kanan Regency*
28. Dinas Lingkungan Hidup Kabupaten Way Kanan/*Environmental Services of Way Kanan Regency*
29. Dinas Pemuda Olahraga dan Pariwisata Kabupaten Way Kanan/*Youth, Sport, and Tourism Service of Way Kanan Regency*
30. Dinas Perindustrian, Perdagangan dan Pasar Kabupaten Way Kanan/*Department of Industry and Trade of Way Kanan Regency*
31. Dinas Perhubungan Kabupaten Way Kanan/*Transportation Service of Way Kanan Regency*
32. Dinas Perpustakaan dan Arsip Daerah/*Library and Archives Agency of Way Kanan Regency*
33. Dinas Penanaman Modal dan Pelayanan Terpadu Satu Pintu/*Investment and One Stop Integrated Services of Way Kanan Regency*
34. Badan Pemberdayaan Masyarakat dan Pemerintahan Kampung Kabupaten Way Kanan/*Society Empowerment Service of Way Kanan Regency*
35. Badan Kepegawaian dan Pengembangan Sumber Daya Manusia Kabupaten Way Kanan/*Human Resources and Human Resources Development Agency of Way Kanan Regency*

KONTRIBUTOR DATA/DATA CONTRIBUTOR

36. Badan Pengelola Keuangan dan Aset Daerah Kabupaten Way Kanan/*Financial and Asset Management Agencies of Way Kanan Regency*
37. Badan Pendapatan Daerah Kabupaten Way Kanan/*Regional Revenue Agency of Way Kanan Regency*
38. Badan Penanggulangan Bencana Daerah Kabupaten Way Kanan/*Regional Agency for Disaster Management of Way*
39. Satuan Polisi Pamong Praja Kabupaten Way Kanan/*Civil Service Police Unit Agency of Way Kanan Regency*
40. Badan Kesatuan Bangsa dan Politik Kabupaten Way Kanan/*National Unity and Politics Agency of Way Kanan Regency*
41. Badan Pengawas Pemilu Kabupaten Way Kanan/*General Election Supervisory Body*
42. Komisi Pemilihan Umum Kabupaten Way Kanan/*General Elections Commission*
43. Kantor Pelayanan, Penyuluhan dan Konsultasi Perpajakan Kabupaten Way Kanan/*Subregional Office of Tax Service Baradatu*
44. Rumah Sakit Umum Daerah Zainal Abidin Pagar Alam/*Zainal Abidin Pagar Alam Regional General Hospital*
45. PT PLN (Persero) UID Lampung/*State Electricity Company UID Lampung*

PETA WILAYAH KABUPATEN WAY KANAN

MAP OF WAY KANAN REGENCY



KEPALA BPS KABUPATEN WAY KANAN
HEAD OF BPS-STATISTICS WAY KANAN REGENCY



JUA MAHARDHIKA



KATA PENGANTAR

Publikasi Kabupaten Way Kanan Dalam Angka 2024 ini merupakan publikasi Kabupaten Dalam Angka ke-25 yang disusun oleh Badan Pusat Statistik (BPS). Publikasi ini memuat data statistik Kabupaten Way Kanan dari berbagai sektor, seperti: pemerintahan, kependudukan, sosial, pertanian, kesehatan, pendidikan, ketenagakerjaan dan lain sebagainya. Data tersebut dikumpulkan dari berbagai instansi pemerintah maupun lembaga swasta di Kabupaten Way Kanan.

Publikasi Daerah Dalam Angka terintegrasi dengan publikasi Statistik Indonesia melalui Sistem Informasi Manajemen Data Statistik Terintegrasi (SIMDASI). Sistem ini akan menunjang Satu Data Indonesia, dengan menjaga konsistensi data hingga level kecamatan.

Ucapan terima kasih yang sebesar-besarnya kami sampaikan kepada semua pihak yang telah banyak membantu dalam upaya pelaksanaan dan penerbitan, sehingga publikasi ini dapat diselesaikan dengan baik

Usul dan saran dari semua pihak demi perbaikan publikasi ini, senantiasa kami harapkan. Semoga publikasi Kabupaten Way Kanan Dalam Angka 2024 dapat berguna dan bermanfaat.

Blambangan Umpu , Februari 2024
Kepala Badan Pusat Statistik
Kabupaten Way Kanan

JUA MAHARDHIKA



PREFACE

Way Kanan Regency in Figures 2024, Delivering Data to Inform Development Planning is the publication that has been compiled and published by BPS-Statistics of Way Kanan Regency. This book provides statistical data that relate to various sectors such as : government, population, social affair, agriculture, health, education, labour force etc. The data is collected from many government institutions and private organizations in Way Kanan Regency.

Area in Figures publications are integrated with Statistics Indonesia, publication, through Sistem Informasi Manajemen Data Statistik Terintegrasi (SIMDASI) website application. The system supports One Data Indonesia program by maintaining data consistency to the sub-district level.

I would like to express our sincere gratitude to all part who has been very helpful in attempting to publish this book, so that this publication can be published in time.

Comments and suggestions for the improvement of future edition will be very pleased and appreciated. It is our hope that Way Kanan Regency in Figures 2024 will be useful and beneficial to the users.

Blambangan Umpu, February 2024

Head of BPS-Statistics

Way Kanan Regency

JUA MAHARDHIKA

DAFTAR ISI / CONTENTS

	Halaman <i>Page</i>
Kata Pengantar/ <i>Preface</i>	xiii
Daftar Isi/ <i>Contents</i>	xv
Daftar Tabel/ <i>List of Tables</i>	xvii
Daftar Gambar/ <i>List of Figures</i>	xlvii
Penjelasan Umum/ <i>Explanatory Notes</i>	li
Daftar Singkatan/ <i>List of Abbreviations</i>	liii
Statistik Kunci/ <i>Key Statistics</i>	lv
1. Geografi dan Iklim/ <i>Geography and Climate</i>	1
2. Pemerintahan/ <i>Government</i>	19
3. Penduduk dan Ketenagakerjaan/ <i>Population and Employment</i>	87
4. Sosial dan Kesejahteraan Rakyat/ <i>Social and Welfare</i>	119
5. Pertanian, Kehutanan, Peternakan, dan Perikanan/ <i>Agriculture, Forestry, Livestock, and Fishery</i>	261
6. Industri, Pertambangan, dan Energi/ <i>Industry, Mining, and Energy</i>	347
7. Pariwisata/ <i>Tourism</i>	363
8. Transportasi dan Komunikasi/ <i>Transportation and Communication</i>	377
9. Perbankan, Koperasi, dan Harga-harga/ <i>Banking, Cooperative, dan Prices</i>	399
10. Pengeluaran Penduduk/ <i>Population Expenditure</i>	435
11. Perdagangan/ <i>Trade</i>	447
12. Sistem Neraca Regional/ <i>System of Regional Accounts</i>	459
13. Perbandingan Antar Kabupaten/Kota/ <i>Regency/Municipal Comparison</i>	485
Daftar Pustaka/ <i>References</i>	497

DAFTAR TABEL/LIST OF TABLES

Halaman
Page

DAFTAR TABEL/LIST OF TABLES

1. GEOGRAFI DAN IKLIM/GEOGRAPHY AND CLIMATE

1.1 KEADAAN GEOGRAFI

GEOGRAPHY CONDITION

1.1.1	Letak Geografis Daerah Kabupaten Way Kanan, 2023 <i>Geography of Way Kanan Regency, 2023</i>	13
1.1.2	Nama-nama Gunung dan Tinggi dari Permukaan Laut di Kabupaten Way Kanan, 2023 <i>List and height of Mountains Above Sea Level in Way Kanan Regency, 2023</i>	14
1.1.3	Nama-Nama Sungai dan Panjang Sungai di Kabupaten Way Kanan, 2023 <i>List and Lengths of Rivers in Way Kanan Regency, 2023</i>	15
1.1.4	Luas Daerah dan Jumlah Pulau Menurut Kecamatan di Kabupaten Way Kanan, 2023 <i>Total Area and Number of Islands by Subdistrict in Way Kanan Regency, 2023</i>	16
1.1.5	Tinggi Wilayah dan Jarak ke Ibukota Kabupaten Menurut Kecamatan di Kabupaten Way Kanan, 2023 <i>Altitude and Distance to the Capital of Regency by Subdistrict in Way Kanan Regency, 2023</i>	18

2. PEMERINTAHAN/GOVERNMENT

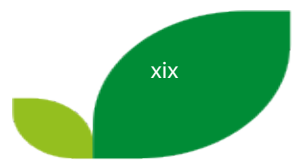
2.1 WILAYAH ADMINISTRATIF

ADMINISTRATIVE AREA

2.1.1	Jumlah Desa ¹ /Kelurahan Menurut Kecamatan di Kabupaten Way Kanan, 2019–2023 <i>Number of Villages¹/Kelurahan by Subdistrict in Way Kanan Regency, 2019–2023</i>	27
-------	---	----

2.2	DEWAN PERWAKILAN RAKYAT DAERAH	
	REGIONAL HOUSE OF REPRESENTATIVE	
2.2.1	Jumlah Anggota Dewan Perwakilan Rakyat Daerah Menurut Fraksi dan Jenis Kelamin di Kabupaten Way Kanan, 2023 <i>Number of Regional House of Representatives's Members by Fractions and Sex in Way Kanan Regency 2023.....</i>	28
2.2.2	Jumlah Anggota Dewan Perwakilan Rakyat Daerah Menurut Pendidikan Tertinggi dan Jenis Kelamin di Kabupaten Way Kanan, 2023 <i>Number of Regional House of Representatives's Members by Education Attained and Sex in Way Kanan Regency 2023</i>	29
2.2.3	Jumlah Anggota Dewan Perwakilan Rakyat Daerah Menurut Kelompok Umur dan Jenis Kelamin di Kabupaten Way Kanan, 2023 <i>Number of Regional House of Representatives's Members by Age Group and Sex in Way Kanan Regency 2023.....</i>	30
2.2.4	Jumlah Produk Hukum Menurut Jenisnya di Kabupaten Way Kanan, 2020–2023 <i>Number of Legal Product by Type in Way Kanan Regency, 2020–2023.</i>	31
2.3	SUMBER DAYA MANUSIA	
	HUMAN RESOURCES	
2.3.1	Jumlah Pegawai Negeri Sipil Menurut Jabatan dan Jenis Kelamin di Kabupaten Way Kanan, Desember 2022 dan Desember 2023 <i>Number of Civil Servants by Occupation and Sex in Way Kanan Regency, December 2022 and December 2023</i>	32
2.3.2	Jumlah Pegawai Negeri Sipil Menurut Tingkat Pendidikan dan Jenis Kelamin di Kabupaten Way Kanan, Desember 2022 dan Desember 2023 <i>Number of Civil Servants by Educational Level and Sex in Way Kanan Regency, December 2022 and December 2023</i>	34
2.3.3	Jumlah Pegawai Negeri Sipil Menurut Tingkat Kepangkatan dan Jenis Kelamin di Kabupaten Way Kanan, Desember 2022 dan Desember 2023 <i>Number of Civil Servants by Hierarchy and Sex in Way Kanan Regency, December 2022 and December 2023.....</i>	36

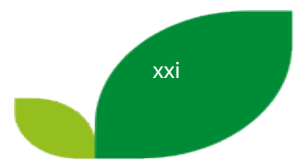
2.3.4	Jumlah Aparatur Sipil Negara Menurut Dinas/Instansi Pemerintah dan Jenis Kelamin di Kabupaten Way Kanan, Desember 2022 dan Desember 2023 <i>Number of Civil Servants by Government Agencies and Sex in Way Kanan Regency, December 2022 and December 2023</i>	38
2.3.5	Jumlah Aparatur Sipil Negara Menurut Dinas/Instansi Pemerintah dan Golongan Kepangkatan di Kabupaten Way Kanan, Desember 2022 dan Desember 2023 <i>Number of Civil Servants by Government Agencies and Rank in Way Kanan Regency, December 2022 and December 2023</i>	44
2.3.6	Jumlah Aparatur Sipil Negara Menurut Dinas/Instansi Pemerintah dan Tingkat Pendidikan di Kabupaten Way Kanan, Desember 2022 dan Desember 2023 <i>Number of Civil Servants by Government Agencies and Educational Level in Way Kanan Regency, December 2022 and December 2023</i>	50
2.3.7	Jumlah Aparatur Sipil Negara di Lingkungan Pemerintah Pusat Menurut Instansi dan Jenis Kelamin di Kabupaten Way Kanan, Desember 2022 dan Desember 2023 <i>Number of Civil Servants in Central Government Environment by Government Agencies and Sex in Way Kanan Regency, December 2022 and December 2023</i>	62
2.3.8	Jumlah Aparatur Sipil Negara di Lingkungan Pemerintah Pusat Menurut Instansi dan Golongan Kepangkatan di Kabupaten Way Kanan, Desember 2022 dan Desember 2023 <i>Number of Civil Servants in Central Government Environment by Government Agencies and Rank in Way Kanan Regency, December 2022 and December 2023</i>	64
2.3.9	Jumlah Aparatur Sipil Negara di Lingkungan Pemerintah Pusat Menurut Instansi dan Tingkat Pendidikan di Kabupaten Way Kanan, Desember 2022 dan Desember 2023 <i>Number of Civil Servants in Central Government Environment by Government Agencies and Educational Level in Way Kanan Regency, December 2022 and December 2023</i>	66



2.4 KEUANGAN PEMERINTAH
GOVERNMENT FINANCE

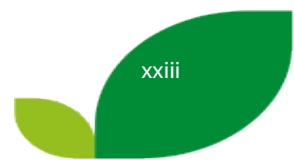
2.4.1	Realisasi Pendapatan Pemerintah Kabupaten Way Kanan Menurut Jenis Pendapatan (ribu rupiah), 2020–2023 <i>Actual Way Kanan Regency/Municipal Government Revenues by Kind of Revenues (thousand rupiahs), 2020–2023.....</i>	70
2.4.2	Realisasi Belanja Pemerintah Kabupaten Way Kanan Menurut Jenis Belanja (ribu rupiah), 2020–2023 <i>Actual Way Kanan Regency/Municipal Government Expenditures by Kind of Expenditures (thousand rupiahs), 2020–2023.....</i>	72
2.4.3	Penerimaan Dana Desa Menurut Kecamatan diKabupaten/Kota Way Kanan, 2020–2023 <i>Village Fund Allocation by Subdistrict in Way Kanan Regency, 2020–2023.....</i>	74
2.4.4	Target dan Realisasi Pajak Bumi dan Bangunan (PBB)Menurut Kecamatan di Kabupaten Way Kanan, 2023 (rupiah) <i>Target and Actual of Land and Building Taxes by Subdistrict in Way Kanan Regency, 2023 (rupiah).....</i>	75
2.5 REGISTRASI REGISTRATION		
2.5.1	Jumlah Kepemilikan Kartu Tanda Penduduk Elektronik (e-KTP) Menurut Kecamatan di Kabupaten Way Kanan, 2019–2023 <i>Number of Ownership of Identity Cards by Subdistrict in Way Kanan Regency, 2019–2023.....</i>	76
2.5.2	Jumlah Kartu Tanda Penduduk Elektronik (e-KTP) yang Dikeluarkan Menurut Bulan di Kabupaten Way Kanan, 2019–2023 <i>Number of Electronic Identity Card that Issued by Month in Way Kanan Regency 2019–2023.....</i>	77
2.5.3	Jumlah Kartu Keluarga yang Dikeluarkan Menurut Kecamatan di Kabupaten Way Kanan, 2019–2023 <i>Number of Family Card by Subdistrict in Way Kanan Regency, 2019–2023.....</i>	78

2.5.4	Jumlah Kartu Identitas Anak (KIA) yang Dikeluarkan Menurut Kecamatan di Kabupaten Way Kanan, 2019–2023 <i>Number of Child Identity Card by Subdistrict in Way Kanan Regency, 2019–2023</i>	79
2.5.5	Jumlah Akta Kelahiran yang Dikeluarkan Menurut Kecamatan di Kabupaten Way Kanan, 2019–2023 <i>Number of Birth Certificate by Subdistrict in Way Kanan Regency, 2019–2023</i>	80
2.5.6	Jumlah Akta Kematian yang Dikeluarkan Menurut Kecamatan di Kabupaten Way Kanan, 2019–2023 <i>Number of Death Certificate by Subdistrict in Way Kanan Regency, 2019–2023</i>	81
2.5.7	Jumlah Akta Perkawinan yang Dikeluarkan Menurut Agama di Kabupaten Way Kanan, 2019–2023 <i>Number of Marriage Certificate that Issued by Religion in Way Kanan Regency, 2019–2023</i>	82
2.5.8	Jumlah Dokumen Catatan Sipil Yang Dikeluarkan Menurut Bulan di Kabupaten Way Kanan, 2023 <i>Number of Civil Registration Document Issued by Month in Way Kanan Regency, 2023</i>	83
2.5.9	Jumlah Permohonan Sertifikat Tanah Menurut Jenis Sertifikat dan Kecamatan di Kabupaten Way Kanan, 2022 dan 2023 <i>Number of Request of Land Certificate by Type of Certificate and Subdistrict in Way Kanan Regency, 2022 and 2023</i>	85
2.5.10	Jumlah Permohonan Sertifikat Tanah Menurut Jenis Sertifikat dan Kecamatan di Kabupaten Way Kanan, 2022 dan 2023 <i>Number of Request of Land Certificate by Type of Certificate and Subdistrict in Way Kanan Regency, 2022 and 2023</i>	86



3.	PENDUDUK DAN KETENAGAKERJAAN/POPULATION AND EMPLOYMENT	
3.1	POPULATION	
3.1.1	Penduduk, Laju Pertumbuhan Penduduk per Tahun, Distribusi Persentase Penduduk, Kepadatan Penduduk, Rasio Jenis Kelamin Penduduk Menurut Kecamatan di Kabupaten Way Kanan, 2023 <i>Population, Annual Population Growth Rate, Percentage Distribution of Population, Population Density, and Population Sex Ratio by Subdistrict in Way Kanan Regency, 2023</i>	105
3.1.2	Jumlah Penduduk Menurut Kecamatan dan Jenis Kelamin, 2023 <i>Number of Population by Subdistrict and Sex in Way Kanan Regency, 2023</i>	108
3.1.3	Jumlah Penduduk dan Jumlah Keluarga Menurut Kecamatan di Kabupaten Way Kanan, 2023 <i>Population, Annual Population Growth Rate, Percentage Distribution of Population, Population Density, and Population Sex Ratio by Subdistrict in Way Kanan Regency, 2023</i>	109
3.2	KETENAGAKERJAAN EMPLOYMENT	
3.2.1	Jumlah Penduduk Berumur 15 Tahun Keatas Menurut Jenis Kegiatan Selama Seminggu yang Lalu dan Jenis Kelamin di Kabupaten Way Kanan, 2023 <i>Population Aged 15 Years and Over by Type of Activity During The Previous Week and Sex in Way Kanan Regency, 2023</i>	110
3.2.2	Penduduk Berumur 15 Tahun ke Atas Menurut Pendidikan Tertinggi yang Ditamatkan dan Jenis Kegiatan Selama Seminggu yang Lalu di Kabupaten Way Kanan, 2023 <i>Population 15 Years of Age and Over by Educational Attainment and Type of Activity During the Previous Week in Way Kanan Regency, 2023</i>	111
3.2.3	Penduduk Berumur 15 Tahun Ke Atas yang Bekerja Selama Seminggu yang Lalu Menurut Status Pekerjaan Utama dan Jenis	

	Kelamin di Kabupaten Way Kanan, 2023 <i>Population 15 Years of Age and Over who Worked During The Previous Week by Main Employment Status and Sex in Way Kanan Regency, 2023</i>	103
3.2.4	Jumlah Penduduk Berumur 15 Tahun Keatas yang Bekerja Selama Seminggu yang Lalu Menurut Lapangan Pekerjaan Utama dan Jenis Kelamin di Kabupaten Way Kanan, 2023 <i>Population Aged 15 Years and Over Who Worked During the Previous Week by Main Industry and Sex in Way Kanan Regency, 2023</i>	114
3.2.5	Jumlah Pencari Kerja Menurut Tingkat Pendidikan di Kabupaten Way Kanan, 2019 –2023 <i>Number of Job Seekers by Level of Education in Way Kanan Regency, 2019 –2023</i>	115
3.2.6	Jumlah Pencari Kerja Menurut Tingkat Pendidikan dan Jenis Kelamin di Kabupaten Way Kanan, 2023 <i>Number of Job Seekers by Level of Education and Sex in Way Kanan Regency, 2023</i>	116
3.2.7	Jumlah Pencari Kerja Terdaftar Menurut Kecamatan di Kabupaten Way Kanan, 2019 –2023 <i>Number of Registered Job Seekers by Subdistrict in Way Kanan Regency, 2019 – 2023</i>	117
3.2.8	Jumlah Pencari Kerja Terdaftar Menurut Jenis Kelamin dan Kecamatan di Kabupaten Way Kanan, 2023 <i>Number of Registered Job Seekers by Sex and Subdistrict in Way Kanan Regency, 2023</i>	118



4. SOSIAL DAN KESEJAHTERAAN RAKYAT/SOCIAL AND WELFARE

4.1 PENDIDIKAN

EDUCATION

4.1.1	Jumlah Sekolah, Guru, dan Murid Taman Kanak-Kanak (TK) di Bawah Kementerian Pendidikan, Kebudayaan, Riset, dan Teknologi Menurut Kecamatan di Kabupaten Way Kanan, 2022/2023 dan 2023/2024 <i>Number of Schools, Teachers, and Pupils in Kindergarten Under The Ministry of Education, Culture, Research, and Technology by Subdistrict in Way Kanan Regency, 2022/2023 and 2023/2024</i>	135
4.1.2	Jumlah Sekolah, Guru, dan Murid Raudatul Athfal (RA) di Bawah Kementerian Agama Menurut Kecamatan di Kabupaten Way Kanan, 2022/2023 dan 2023/2024 <i>Number of Schools, Teachers, and Pupils in Raudatul Athfal (RA) Under The Ministry of Religious Affairs by Subdistrict in Way Kanan Regency, 2022/2023 and 2023/2024</i>	148
4.1.3	Jumlah Sekolah, Guru, dan Murid Sekolah Dasar (SD) di Bawah Kementerian Pendidikan, Kebudayaan, Riset, dan Teknologi Menurut Kecamatan di Kabupaten Way Kanan, 2022/2023 dan 2023/2024 <i>Number of Schools, Teachers, and Pupils in Elementary Schools Under The Ministry of Education, Culture, Research, and Technology by Subdistrict in Way Kanan Regency, 2022/2023 and 2023/2024</i>	149
4.1.4	Jumlah Sekolah, Guru, dan Murid Madrasah Ibtidaiyah (MI) di Bawah Kementerian Agama Menurut Kecamatan di Kabupaten Way Kanan, 2022/2023 dan 2023/2024 <i>Number of Schools, Teachers, and Pupils in Madrasah Ibtidaiyah (MI) Under The Ministry of Religious Affairs by Subdistrict in Way Kanan Regency, 2022/2023 and 2023/2024</i>	152
4.1.5	Jumlah Sekolah, Guru, dan Murid Sekolah Menengah Pertama (SMP) di Bawah Kementerian Pendidikan, Kebudayaan, Riset, dan Teknologi Menurut Kecamatan di Kabupaten Way Kanan, 2022/2023 dan 2023/2024 <i>Number of Schools, Teachers, and Pupils in Junior High Schools Under The Ministry of Education, Culture, Research, and Technology by Subdistrict in Way Kanan Regency, 2022/2023 and 2023/2024</i>	155

4.1.6	Jumlah Sekolah, Guru, dan Murid Madrasah Tsanawiyah (MTs) di Bawah Kementerian Agama Menurut Kecamatan di Kabupaten Way Kanan, 2022/2023 dan 2023/2024 <i>Number of Schools, Teachers, and Pupils in Madrasah Tsanawiyah (MTs) Under The Ministry of Religious Affairs by Subdistrict in Way Kanan Regency, 2022/2023 and 2023/2024</i>	158
4.1.7	Jumlah Sekolah, Guru, dan Murid Sekolah Menengah Atas (SMA) di Bawah Kementerian Pendidikan, Kebudayaan, Riset, dan Teknologi Menurut Kecamatan di Kabupaten Way Kanan, 2022/2023 dan 2023/2024 <i>Number of Schools, Teachers, and Pupils in Senior High Schools Under The Ministry of Education, Culture, Research, and Technology by Subdistrict in Way Kanan Regency, 2022/2023 and 2023/2024</i>	161
4.1.8	Jumlah Sekolah, Guru, dan Murid Sekolah Menengah Kejuruan (SMK) di Bawah Kementerian Pendidikan, Kebudayaan, Riset, dan Teknologi Menurut Kecamatan di Kabupaten Way Kanan, 2022/2023 dan 2023/2024 <i>Number of Schools, Teachers, and Pupils in Vocational High Schools Under The Ministry of Education, Culture, Research, and Technology by Subdistrict in Way Kanan Regency, 2022/2023 and 2023/2024</i>	164
4.1.9	Jumlah Sekolah, Guru, dan Murid Madrasah Aliyah (MA) di Bawah Kementerian Agama Menurut Kecamatan di Kabupaten Way Kanan, 2022/2023 dan 2023/2024 <i>Number of Schools, Teachers, and Pupils in Madrasah Aliyah (MA) Under the Ministry of Religious Affairs by Subdistrict in Way Kanan Regency, 2022/2023 dan 2023/2024</i>	167
4.1.10	Jumlah Desa ¹ /Kelurahan yang Memiliki Fasilitas Sekolah Menurut Kecamatan dan Tingkat Pendidikan di Kabupaten Way Kanan, 2019–2021 <i>Number of Villages¹/Kelurahan Having Educational Facilities by Subdistrict and Educational Level in Way Kanan Regency, 2019–2021</i> .	170
4.1.11	Angka Partisipasi Murni (APM) dan Angka Partisipasi Kasar (APK) Menurut Jenjang Pendidikan di Kabupaten Way Kanan, 2022 dan 2023 <i>Net Participation Rates and Gross Participation Rates by Educational Level in Way Kanan Regency, 2022 and 2023</i>	175

4.1.12	Persentase Penduduk Berumur 15 Tahun ke Atas yang Melek Huruf Menurut Kelompok Umur di Kabupaten Way Kanan, 2022 dan 2023 <i>Percentage of Literate People Aged 15 Years and Over by Age Group in Way Kanan Regency, 2022 and 2023</i>	176
4.1.13	Persentase Penduduk Usia 7–24 Tahun Menurut Jenis Kelamin, Kelompok Umur Sekolah, dan Partisipasi Sekolah di Kabupaten Way Kanan, 2023 <i>Percentage of Population Aged 7–24 Years by Sex, Age Group, and School Participation in Way Kanan Regency, 2023</i>	177
4.2	KESEHATAN	
	HEALTH	
4.2.1	Jumlah Desa ¹ /Kelurahan Yang Memiliki Sarana Kesehatan Menurut Kecamatan di Kabupaten Way Kanan, 2019–2021 <i>Number of Villages¹/Kelurahan Having Health Facilities by Subdistrict in Way Kanan Regency, 2019–2021</i>	178
4.2.2	Jumlah Tenaga Kesehatan Menurut Kecamatan di Kabupaten Way Kanan, 2023 <i>Number of Medical Personnel by Subdistrict in Way Kanan Regency, 2023</i>	184
4.2.3	Jumlah Rumah Sakit Umum, Rumah Sakit Khusus, Puskesmas, Klinik Pratama, dan Posyandu Menurut Kecamatan di Kabupaten Way Kanan, 2022 dan 2023 <i>Number of General Hospital, Specialized Hospital, Public Health Center, Primary Clinic, and Integrated Health Post by Subdistrict in Way Kanan Regency, 2022 and 2023</i>	187
4.2.4	Persentase Penduduk yang Mempunyai Keluhan Kesehatan Selama Sebulan Terakhir Menurut Kecamatan di Kabupaten Way Kanan, 2019–2023 <i>Percentage of People Who Had Health Complaint During a Month Prior to The Survey by Subdistrict in Way Kanan Regency, 2019–2023...</i>	189
4.2.5	Jumlah Dokter Spesialis, Dokter Umum, dan Dokter Gigi di Sarana Pelayanan Kesehatan di Kabupaten Way Kanan, 2023 <i>Number of Specialist, Doctor, and Dentist in Health Service Way Kanan Regency, 2023</i>	190




4.2.6	Jumlah Posyandu dan Kader Posyandu Menurut Kecamatan di Kabupaten Way Kanan, 2023 <i>Number of Integrated Healthcare Center and Integrated Healthcare Center Instructor by Subdistrict in Way Kanan Regency, 2023</i>	191
4.2.7	Jumlah Balita yang Pernah Mendapat Imunisasi Menurut Jenis Imunisasi di Kabupaten Way Kanan, 2023 <i>Number of Baby get immune by kinds of immune in Way Kanan Regency, 2023</i>	192
4.2.8	Jumlah Kasus 10 Penyakit Terbanyak di Kabupaten Way Kanan, 2023 <i>10 Cases of Most Disease in Way Kanan Regency, 2023</i>	194
4.2.9	Jumlah Bayi Lahir, Bayi Berat Badan Lahir Rendah (BBLR) BBLR Dirujuk dan Bergizi Buruk di Kabupaten Way Kanan, 2012–2023 <i>Number of Born Baby, Low Birth Weight, and Malnutrition in Way Kanan Regency, 2012–2023.....</i>	195
4.2.10	Jumlah Ibu Hamil, Melakukan Kunjungan K1, Melakukan Kunjungan K4, KEK, dan Mendapat Tablet Zat Besi (Fe) di Kabupaten Way Kanan, 2012–2023 <i>Number of Pregnant Women Do first visit , fourth visit , Cronic Lack of Energy, and Get the Iron Tablets in Way Kanan Regency, 2012–2023</i>	196
4.2.11	Jumlah Kasus HIV/AIDS, IMS, DBD, Diare, TB, dan Malaria di Kabupaten Way Kanan, 2023 <i>Number of AIDS, STI, Dengue Fever, Diarrhea, Tuberculosis, and Malaria Cases in Way KananRegency/Municipality, 2023</i>	197
4.2.12	Jumlah Kunjungan Penderita Rawat Jalan Menurut Klinik di Rumah Sakit Umum Daerah Zainal Abidin Pagar Alam, 2018–2023 <i>Number of Outpatient Visit by Clinic at Regional Public Hospital Zainal Abidin Pagar Alam, 2018–2023</i>	198
4.2.13	Jumlah Penderita Rawat Jalan menurut Bulan dan Jenis Kedatangannya di Rumah Sakit Umum Daerah Zainal Abidin Pagar Alam 2023 <i>Number of Outpatient Visit by Month and Type of Patient Arrival at Regional Public Hospital Zainal Abidin Pagar Alam 2023.....</i>	199
4.2.14	Jumlah Penderita Rawat Inap Menurut Jenis Ruangan di Rumah Sakit Umum Daerah Zainal Abidin Pagar Alam, 2019–2023 <i>Number of In Patient Care by Ward at Regional Public Hospital Zainal Abidin Pagar Alam, 2019–2023.....</i>	200

4.2.15	Jumlah Pemberi Donor Darah dan Stok Darah Menurut Golongan Darah di Kabupaten Way Kanan, 2023 <i>Number of Blood Donor and Blood Stock by Blood Type in Way Kanan Regency, 2023.....</i>	201
4.2.16	Jumlah Pasangan Usia Subur dan Peserta KB Aktif Menurut Kecamatan di Kabupaten Way Kanan, 2023 <i>Number of Eligible Couple and Acceptor by Subdistrict and kinds of Contraceptive in Way Kanan Regency/Municipality, 2023</i>	202
4.3	PERUMAHAN DAN LINGKUNGAN HOUSING AND ENVIRONMENT	
4.3.1	Proporsi Rumah Tangga Yang Memiliki Fasilitas Cuci Tangan Dengan Sabun Dan Air Menurut Kecamatan di Kabupaten Way Kanan (Persen), 2019–2023 <i>Proportion of Population Having Hand Washing Facility With Soap And Water By Subdistrict in Way Kanan Regency (Percent), 2019–2023</i>	204
4.3.2	Indeks Kualitas Air menurut Sungai di Kabupaten Way Kanan, 2022 dan 2023 <i>Water Quality Index by River in Way Kanan Regency, 2022 and 2023....</i>	205
4.3.3	Indeks Kualitas Udara menurut Lokasi Sampling di Kabupaten Way Kanan, 2022 dan 2023 <i>Air Quality Index by Sampling Location in Way Kanan Regency, 2022 and 2023.....</i>	206
4.3.4	Neraca Pengelolaan Sampah di Kabupapten Way Kanan, 2022 dan 2023 <i>Waste Management Balance in Way Kanan Regency, 2022 and 2023 ..</i>	208
4.4	KRIMINALITAS CRIME	
4.4.1	Jumlah Tindak Pidana, Risiko Penduduk Terjadi Tindak Pidana per 100.000 Penduduk, Persentase Penyelesaian Tindak Pidana, dan Selang Waktu Terjadinya Tindak Pidana menurut Kecamatan di Kabupaten Way Kanan, 2023 <i>Number of Crime, Crime Rate per 100,000 Population, Percentage of Crime Clearance, and Time Interval of Crime Occurance by Subdistrict in Way Kanan Regency, 2023</i>	209

4.4.2	Jumlah Kecelakaan Lalu Lintas menurut Korban dan Bulan Kejadian di Kabupaten Way Kanan, 2023 <i>Number of Traffic Accidents by Victims and Month of Incident in Way Kanan Regency, 2023</i>	210
4.4.3	Jumlah Pelanggaran Lalu Lintas dan Denda Menurut Bulan di Kabupaten Way Kanan 2022 dan 2023 <i>Number of Traffic Violation and Fine by Month in Way Kanan Regency 2022 and 2023</i>	211
4.4.4	Jumlah Bintara Pembina Desa (Babinsa) dan Bhayangkara Pembina Kamtibmas (Bhabinkamtibmas) Menurut Kecamatan di Kabupaten Way Kanan, 2019–2023 <i>Number of The Village Trustees Noncommissioned and Public Order and Securiy Noncommissioned by Subdistrict in Way Kanan Regency, 2019–2023</i>	212
4.4.5	Jumlah Penyalahguna Narkoba yang Memperoleh Layanan Rehabilitasi dari Badan Narkotika Nasional (BNN) Kabupaten Way Kanan Menurut Jenis Kelamin dan Kecamatan di Kabupaten Way Kanan, 2022 dan 2023 <i>Number of Drug Abuse Obtaining Rehabilitation Services from National Narcotics Agency of Way Kanan Regency by Sex and Subdistrict in Way Kanan Regency,2022 and 2023</i>	214
4.4.6	Jumlah Narapidana Menurut Jenis Pelanggaran/ Kejahatan di Kabupaten Way Kanan, 2023 <i>Number of Prisoners by Type of Violations/ Crimes in Way Kanan Regency, 2023</i>	215
4.4.7	Banyaknya Perkara Biasa Yang Masuk di Kejaksaan Negeri Blambangan Umpu, 2022 dan 2023 <i>Number of Ordinary Cases Entered at District Attorney Blambangan Umpu, 2022 and 2023</i>	216
4.4.8	Jumlah Perkara Yang Diterima dan Diselesaikan di Pengadilan Negeri Blambangan Umpu Menurut Bulan dan Jenis Perkara, 2023 <i>Number of Cases Received and Completed Cases by District Court of Blambangan Umpu by Month and Type of Cases, 2023</i>	218

4.4.9	Jumlah Terdakwa/ Tertuduh Yang Telah Diajukan ke Sidang Menurut Jenis Hukuman di Kabupaten Way Kanan, 2023 <i>Number of Defendant Brought Into The Trial by Type of Punishment in Way Kanan Regency, 2023.....</i>	219
4.5 AGAMA DAN SOSIAL LAINNYA		
RELIGION AND OTHER SOCIAL AFFAIRS		
4.5.1	Jumlah Penduduk Menurut Kecamatan dan Agama yang Dianut di Kabupaten Way Kanan, 2023 <i>Population by Subdistrict and Religion in Way Kanan Regency, 2023...</i>	220
4.5.2	Jumlah Tempat Peribadatan Menurut Kecamatan di Kabupaten Way Kanan, 2023 <i>Number of Places of Worship by Subdistrict in Way Kanan Regency, 2023.....</i>	221
4.5.3	Jumlah Jemaah Haji yang Diberangkatkan ke Tanah Suci Mekah Menurut Kecamatan dan Jenis Kelamin di Kabupaten Way Kanan, 2023 <i>Number of Hajj Pilgrims Departured to the Holyland of Mecca by Subdistrict and Sex in Way Kanan Regency, 2023.....</i>	222
4.5.4	Jumlah Nikah, Talak dan Cerai, serta Rujuk Menurut Kecamatan di Kabupaten Way Kanan (Pasangan Nikah), 2023 <i>Number of Marriages, Divorces, and Reconciliations by Subdistrict in Way Kanan Regency (Couple of marriage), 2023.....</i>	223
4.5.5	Jumlah Perceraian menurut Kecamatan dan Faktor-Faktor Penyebab Perceraian di Kabupaten Way Kanan, 2023 <i>Number of Divorced by Subdistrict and Factors in Way Kanan Regency, 2023.....</i>	224
4.5.6	Jumlah Desa/Kelurahan yang Mengalami Bencana Alam Menurut Kecamatan di Kabupaten Way Kanan, 2021–2023 <i>Number of Villages/Kelurahan that Had Natural Disaster by Subdistrict in Way Kanan Regency, 2021–2023.....</i>	225
4.5.7	Jumlah Korban Manusia yang Diakibatkan Bencana Alam Menurut Kecamatan (Orang), 2021-2023 <i>Number of Victims Due to Natural Disaster by Subdistrict (People), 2021-2023.....</i>	229

4.5.8	Jumlah Kerusakan Rumah yang diakibatkan bencana Alam menurut Kecamatan di Kabupaten Way Kanan, 2021-2023 <i>Number of Damaged Houses Due to Natural Disaster by Subdistrict in Way Kanan Regency, 2021-2023.....</i>	232
4.5.9	Skor Pola Pangan Harapan Aktual di Kabupaten Way Kanan, 2023 <i>Actual Score of Desirable Dietary Pattern (DDP) in Way Kanan Regency, 2023.....</i>	235
4.5.10	Ketersediaan dan Konsumsi Bahan Pangan di Kabupaten Way Kanan, 2023 <i>Food availability and consumption in Way Kanan Regency, 2023.....</i>	237
4.5.11	Jumlah Keluarga Penerima Manfaat (KPM) dan Anggaran Bantuan Sosial Pangan menurut Kecamatan di Kabupaten Way Kanan, 2023 <i>Number of Beneficiary Family and Food Social Assistance Budget by Subdistrict in Way Kanan Regency, 2023.....</i>	239
4.5.12	Jumlah Keluarga Penerima Manfaat (KPM) Bantuan Pemerintah Non Tunai (BPNT) Menurut Bulan dan Kecamatan di Kabupaten Way Kanan Tahun, 2023 <i>Number of Beneficiary Family of Non-cash Government Assistance by Month and Subdistrict in Way Kanan Regency in, 2023.....</i>	240
4.5.13	Jumlah Penduduk Penyandang Masalah Sosial Menurut Jenis Kelamin di Kabupaten Way Kanan, 2023 <i>Number of Population by Kinds of Social Issues and Sex in Way Kanan Regency, 2023.....</i>	243
4.5.14	Jumlah Kegiatan Penyuluhan Sosial di Kabupaten Way Kanan, 2019-2023 <i>Number of Social Extension Activities in Way Kanan Regency in Way Kanan Regency, 2019-2023</i>	243
4.5.15	Jumlah Pengunjung Perpustakaan menurut Bulan Jenis Kelamin, dan Klasifikasi Pengunjung di Perpustakaan Daerah Kabupaten Way Kanan, 2023 <i>Number of Library Visitors by Month, Sex and Visitors Classification of Public Library in Way Kanan Regency, 2023</i>	244



4.5.16	Jumlah Peminjam Buku Perpustakaan menurut Bulan Jenis Kelamin, dan Klasifikasi Pengunjung di Perpustakaan Daerah Kabupaten Way Kanan, 2023 <i>Number of Book Borrowers by Month, Sex and Visitors Classification of Public Library in Way Kanan Regency, 2023</i>	245
4.5.17	Jumlah Fasilitas Olahraga menurut Kecamatan dan Jenis Olahraga di Kabupaten Way Kanan, 2023 <i>Number of Sport Facilities by Subdistrict and Type of Sport in Way Kanan Regency, 2023</i>	247
4.5.18	Jumlah Perkumpulan/Organisasi Olahraga menurut Kecamatan dan Jenis Olahraga di Kabupaten Way Kanan, 2023 <i>Number of Sport Organization by Subdistrict and Type of Sport in Way Kanan Regency, 2023</i>	249
4.5.19	Jumlah Organisasi Kepemudaan Menurut Bidang Organisasi dan Kecamatan di Kabupaten Way Kanan,2023 <i>Number of Youth Organizations by Organization Field and Subdistrict in Way Kanan Regency, 2023</i>	252
4.5.20	Jumlah Organisasi Masyarakat (Ormas) menurut Kecamatan di Kabupaten Way Kanan, 2019–2023 <i>Number of Society Organization by Subdistrict in Way Kanan Regency, 2019–2023</i>	254
4.5.21	Jumlah Organisasi Kemasyarakatan Menurut Tipe Organisasi dan Kecamatan di Kabupaten Way Kanan, 2023 <i>Number of Society Organization by Subdistrict and Type of Organization in Way Kanan Regency, 2023</i>	256
4.5.22	Jumlah Anggota Perlindungan Masyarakat (Linmas) menurut Kecamatan di Kabupaten Way Kanan , 2022 dan 2023 <i>Number of Civil Defense Member by Subdistrict in Way Kanan Regency , 2022 and 2023</i>	258
4.6	KEMISKINAN	
	POVERTY	
4.6.1	Garis Kemiskinan, Jumlah, dan Persentase Penduduk Miskin di Kabupaten Way Kanan, 2013–2023 <i>Poverty Line, Number, and Percentage of Poor People in Way Kanan Regency, 2013–2023</i>	259

4.6.2	Indeks Kedalaman Kemiskinan dan Indeks Keparahan Kemiskinan di Kabupaten Way Kanan, 2013–2023 <i>Poverty Gap Index and Poverty Severity Index in Way Kanan Regency, 2013–2023</i>	260
5.	PERTANIAN, KEHUTANAN, PETERNAKAN, DAN PERIKANAN/ AGRICULTURE, FORESTRY, LIVESTOCK, AND FISHERY	
5.1	TANAMAN PANGAN FOOD CROPS	
5.1.1	Produksi Jagung dan Kedelai Menurut Kecamatan dan di Kabupaten Way Kanan (ton), 2023 <i>Production of Maize and Soybean by Subdistrict in Way Kanan Regency (ton), 2023</i>	277
5.2	HORTIKULTURA HORTICULTURE	
5.2.1	Luas Panen Tanaman Sayuran Menurut Kecamatan dan Jenis Tanaman di Kabupaten Way Kanan (ha), 2022 dan 2023 <i>Harvested Area of Vegetables by Subdistrict and Kind of Plant in Way Kanan Regency (ha), 2022 and 2023</i>	278
5.2.2	Produksi Tanaman Sayuran Menurut Kecamatan dan Jenis Tanaman di Kabupaten Way Kanan (kuintal), 2022 dan 2023 <i>Production of Vegetables by Subdistrict and Kind of Plant in Way Kanan Regency (quintal), 2022 and 2023</i>	282
5.2.3	Luas Panen Tanaman Sayuran dan Buah-buahan Semusim Menurut Jenis Tanaman di Kabupaten Way Kanan (ha), 2019–2023 <i>Harvested Area of Seasonal Vegetables and Fruits by Kind of Plant in Way Kanan Regency (ha), 2019–2023</i>	286
5.2.4	Produksi Tanaman Sayuran dan Buah-buahan Semusim Menurut Jenis Tanaman di Kabupaten Way Kanan (kuintal), 2019–2023 <i>Production of Seasonal Vegetables and Fruits by Kind of Plant in Way Kanan Regency (quintal), 2019–2023</i>	288

5.2.5	Luas Panen Tanaman Biofarmaka Menurut Kecamatan dan Jenis Tanaman di Kabupaten Way Kanan (m ²), 2022 dan 2023 <i>Harvested Area of Medicinal Plants by Subdistrict and Kind of Plant in Way Kanan Regency (m²), 2022 and 2023</i>	290
5.2.6	Produksi Tanaman Biofarmaka Menurut Kecamatan dan Jenis Tanaman di Kabupaten Way Kanan (kg), 2022 dan 2023 <i>Production of Medicinal Plants by Subdistrict and Kind of Plant in Way Kanan Regency (kg), 2022 and 2023</i>	292
5.2.7	Luas Panen Tanaman Biofarmaka Menurut Jenis Tanaman di Kabupaten Way Kanan (m ²), 2019–2023 <i>Harvested Area of Medicinal Plants by Kind of Plant in Way Kanan Regency (m²), 2019–2023</i>	294
5.2.8	Produksi Tanaman Biofarmaka Menurut Jenis Tanaman di Kabupaten Way Kanan (kg), 2019–2023 <i>Production of Medicinal Plants by Kind of Plant in Way Kanan Regency (kg), 2019–2023</i>	295
5.2.9	Luas Panen Tanaman Hias Menurut Kecamatan dan Jenis Tanaman di Kabupaten Way Kanan (m ²), 2022 dan 2023 <i>Harvested Area of Ornamental Plants by Subdistrict and Kind of Plant in Way Kanan Regency (m²), 2022 and 2023</i>	296
5.2.10	Produksi Tanaman Hias Menurut Kecamatan dan Jenis Tanaman di Kabupaten Way Kanan (tangkai), 2022 dan 2023 <i>Production of Ornamental Plants by Subdistrict and Kind of Plant in Way Kanan Regency (stalks), 2022 and 2023</i>	299
5.2.11	Luas Panen Tanaman Hias Menurut Jenis Tanaman di Kabupaten Way Kanan (m ²), 2019–2023 <i>Harvested Area of Ornamental Plants by Kind of Plant in Way Kanan Regency (m²), 2019–2023</i>	302
5.2.12	Produksi Tanaman Hias Menurut Jenis Tanaman di Kabupaten Way Kanan (tangkai), 2019–2023 <i>Production of Ornamental Plants by Kind of Plant n Way Kanan Regency (stalks), 2019–2023</i>	303
5.2.13	Produksi Buah-buahan Menurut Kecamatan dan Jenis Tanaman di Kabupaten Way Kanan (kuintal), 2022 dan 2023 <i>Production of Fruits by Subdistrict and Kind of Plant in Way Kanan Regency (quintal), 2022 and 2023</i>	304

5.2.14	Produksi Buah–Buahan dan Sayuran Tahunan Menurut Jenis Tanaman (kuintal) di Kabupaten Way Kanan, 2019–2023 <i>Production of Annual Fruits and Vegetables by Kind of Plant in Way Kanan Regency (quintal), 2019–2023</i>	308
5.3	PERKEBUNAN	
	ESTATE CROPS	
5.3.1	Luas Areal Tanaman Perkebunan Menurut Kecamatan dan Jenis Tanaman di Kabupaten Way Kanan (ha), 2022 dan 2023 <i>Planted Area of Estate Crops by Subdistrict and Type of Crops in Way Kanan Regency (ha), 2022 dan 2023</i>	310
5.3.2	Produksi Perkebunan Menurut Kecamatan dan Jenis Tanaman di Kabupaten Way Kanan (ton), 2022 dan 2023 <i>Production of Estates by Subdistrict and Type of Crops in Way Kanan Regency (ton), 2022 and 2023</i>	314
5.3.3	Luas Areal Tanaman Perkebunan Rakyat Menurut Jenis Tanaman di Kabupaten Way Kanan (ha), 2019–2023 <i>Planted Area of Estate Crops by Type of Crops in Way Kanan Regency (ha), 2019–2023</i>	318
5.3.4	Produksi Tanaman Perkebunan Rakyat Menurut Jenis Tanaman di Kabupaten Way Kanan (ton), 2019–2023 <i>Production of Estates Crops by Type of Crops in Way Kanan Regency (ton), 2019–2023</i>	319
5.4	KEHUTANAN	
	FORESTRY	
5.4.1	Luas Areal Hutan Dirinci Menurut Jenis Hutan per Kecamatan di Kabupaten Way Kanan (ribu ha), 2021 <i>Forest Area by Type per Subdistrict in Way Kanan Regency (thousand ha), 2021</i>	320
5.5	PETERNAKAN	
	LIVESTOCK	
5.5.1	Populasi Unggas Menurut Kecamatan dan Jenis Unggas di Kabupaten Way Kanan (Ekor), 2021 dan 2022 <i>Population of Several Poultry by Subdistrict in Way Kanan Regency (Heads), 2021 and 2022</i>	321



5.5.2	Produksi Daging Unggas Menurut Kecamatan dan Jenis Unggas di Kabupaten Way Kanan (kg), 2021–2023 <i>Poultry Meat Production of Several Poultry by Subdistrict in Way Kanan Regency (kg), 2021–2023</i>	323
5.5.3	Populasi Ternak Menurut Kecamatan dan Jenis Ternak (Ekor) di Kabupaten Way Kanan, 2021 dan 2022 <i>Population of Livestock by Subdistrict and kind of Livestock in Way Kanan Regency (Heads), 2021 and 2022</i>	326
5.5.4	Produksi Daging Ternak Menurut Kecamatan dan Jenis Ternak (Kg) di Kabupaten Way Kanan, 2021–2023 <i>Livestock Meat Production by Subdistrict and kind of Livestock (Kg) in Way Kanan Regency, 2021–2023</i>	328
5.5.5	Jumlah Ternak Besar dan Ternak Kecil yang Dipotong Menurut Kecamatan dan Jenis Ternak (Ekor) di Kabupaten Way Kanan, 2021 dan 2022 <i>Number of Livestock Slaughtered by Type and Subdistrict in Way Kanan Regency (Heads), 2021 and 2022</i>	331
5.5.6	Produksi Telur Unggas dan Susu Sapi Menurut Kecamatan di Kabupaten Way Kanan (kg), 2021–2023 <i>Eggs and Milk Production by Subdistrict in Way Kanan Regency (kg), 2021–2023</i>	335
5.5.7	Pelaksanaan Inseminasi Buatan Akseptor PKB dan Jumlah Kelahiran menurut Kecamatan di Kabupaten Way Kanan, 2023 <i>Realization of Artificial Insemination of PKB Acceptor and Birth by Subdistrict in Way Kanan Regency, 2023</i>	338
5.6	PERIKANAN	
	FISHERY	
5.6.1	Jumlah Nelayan menurut Kecamatan di Kabupaten Way Kanan, 2023 <i>Number of Fisherman by Subdistrict in Way Kanan Regency, 2023</i>	339
5.6.2	Luas Areal Pemeliharaan/Penangkapan dan Produksi Ikan Menurut Sumbernya di Kabupaten Way Kanan, 2023 <i>Area and Production of Fish by Source in Way Kanan Regency, 2023</i>	340

5.6.3	Jumlah Perahu/Kapal Menurut Kecamatan dan Jenis Kapal) di Kabupaten Way Kanan, 2023 <i>Number of Ship/Board by Type and Subdistrict in Way Kanan Regency, 2023</i>	341
5.6.4	Jumlah Alat Penangkapan Ikan Menurut Jenis di Kabupaten Way Kanan, 2023 <i>Number of Inland Fishing Gear by Type of Gear in Way Kanan Regency, 2023</i>	342
5.6.5	Produksi dan Nilai Produksi Perikanan Budidaya menurut Kecamatan dan Jenis Budaya, 2023 <i>Production and Value of Cultivated Fishery Production by Subdistrict and Type of Culture, 2023</i>	343
5.6.6	Produksi dan Nilai Produksi Perikanan Tangkap di Perairan Umum menurut Kecamatan, 2023 <i>Production and Value of Capture Fisheries in Public Waters by Subdistrict, 2023</i>	345
5.6.7	Produksi dan Nilai Produksi Perikanan Tangkap menurut Kabupaten / Kota dan Jenis Penangkapan di Kabupaten Way Kanan Tahun, 2023 <i>Production and Value of Capture Fisheries by Regency / City and Type of Catching in Way Kanan Regency, 2023</i>	346
6.	INDUSTRI, PERTAMBANGAN, DAN ENERGI/INDUSTRY, MINING, AND ENERGY	
6.1	INDUSTRI INDUSTRY	
6.1.1	Jumlah Perusahaan dan Tenaga Kerja di Sektor Industri menurut Jenis Industri di Kabupaten Way Kanan, 2023 <i>Number of Establishments and Workers Engaged in the Industrial Sector by Type of Industry in Way Kanan Regency, 2023</i>	357

6.2 ENERGI

ENERGY

- 6.2.1 Daya Terpasang, Produksi, dan Distribusi Listrik PT. PLN (Persero) pada Cabang/Ranting PLN Menurut Kecamatan di Kabupaten Way Kanan, 2023
Installed Electricity Power, Production, and Distribution of PT. PLN (Persero) at PLN Branch by Subdistrict in Way Kanan Regency, 2023..... 358
- 6.2.2 Jumlah Pelanggan Listrik Menurut Kecamatan di Kabupaten Way Kanan, 2019–2023
Number of Electricity Customers by Subdistrict in Way Kanan Regency, 2019–2023..... 359
- 6.2.3 Jumlah Pelanggan dan Air yang Disalurkan Menurut Kecamatan di Kabupaten Way Kanan, 2023
Number of Customers and Distributed Water by Subdistrict in Way Kanan Regency, 2023..... 360
- 6.2.4 Jumlah Pelanggan PAB Menurut Jenis Konsumen di Kabupaten Way Kanan, 2019–2023
Number of Water Customers by Type of Customers in Way Kanan regency, 2019–2023..... 361
- 6.2.5 Jumlah Air bersih (m³) yang Disalurkan Menurut Jenis konsumen di kabupaten way Kanan, 2019–2023
Number of Clean Water (m³) Distributed by Type of Customers in way kanan Regency, 2019–2023..... 362

7. PARIWISATA/TOURISM

- 7.1 Jumlah Objek Wisata dan Pengunjung menurut Kecamatan dan Jenis Objek Wisata di Kabupaten Way Kanan, 2023
Number of Tourism Object and Visitors by Subdistrict and Type of Tourism Object in Way Kanan Regency, 2023..... 371
- 7.2 Jumlah Akomodasi Hotel Menurut Kecamatan di Kabupaten Way Kanan, 2019–2023
Number of Hotel Accomodations by Subdistrict in Way Kanan Regency, 2019–2023..... 373

7.3	Jumlah Hotel dan Akomodasi Lainnya Menurut Kecamatan di Kabupaten Way Kanan, 2023 <i>Number of Hotel and Other Accomodations by Subdistrict in Way Kanan Regency, 2023</i>	374
7.4	Jumlah Hotel dan Jumlah Kamar Menurut Klasifikasi di Kabupaten Way Kanan, 2023 <i>Number of Hotel and Rooms by Hotel Classification in Way Kanan Regency, 2023</i>	375
7.5	Jumlah Rumah Makan ¹ /Restoran Menurut Kecamatan di Kabupaten Way Kanan, 2019–2023 <i>Number of Restaurants¹ by Subdistrict in Way Kanan Regency, 2019–2023</i>	376
8.	TRANSPORTASI DAN KOMUNIKASI/TRANSPORTATION AND COMMUNICATION	
8.1	TRANSPORTASI	
	TRANSPORTATION	
8.1.1	Panjang Jalan ¹ Menurut Tingkat Kewenangan Pemerintahan di Kabupaten Way Kanan (km), 2021–2023 <i>Length of Roads¹ by Level of Government Authority in Way Kanan Regency (km), 2021–2023</i>	387
8.1.2	Panjang Jalan ¹ Kabupaten Menurut Jenis Permukaan Jalan di Kabupaten Way Kanan (km), 2021–2023 <i>Length of Regency Roads by Type of Road Surface in Way Kanan Regency (km), 2021–2023</i>	388
8.1.3	Panjang Jalan ¹ Kabupaten Menurut Kondisi Jalan di Kabupaten Way Kanan (km), 2021–2023 <i>Length of Roads¹ by Condition of Roads in Way Kanan Regency (km), 2021–2023</i>	389
8.1.4	Panjang Jalan ¹ Menurut Tingkat Kewenangan Pemerintahan dan Kecamatan di Kabupaten Way Kanan (km), 2023 <i>Length of Roads¹ by Level of Government Authority and Subdistrict in Way Kanan Regency (km), 2023</i>	390

8.1.5	Panjang Jalan Menurut Jenis Permukaan Jalan dan Kecamatan di Kabupaten Way Kanan (km), 2023 <i>Length of Roads by Type of Road Surface and Subdistrict in Way Kanan Regency (km), 2023</i>	390
8.1.6	Panjang Jalan Menurut Kondisi Jalan dan Kecamatan di Kabupaten Way Kanan (km), 2023 <i>Length of Roads by Condition of Roads and Subdistrict in Way Kanan Regency (km), 2023</i>	392
8.1.7	Jumlah Kendaraan Bermotor Menurut Kecamatan dan Jenis Kendaraan di Kabupaten Way Kanan Tahun, 2023 <i>Number of Registered Motor Vehicles by Subdistrict and Type of Vehicles in Way Kanan Regency, 2023</i>	393
8.1.8	Jumlah Surat Izin Mengemudi (SIM) Yang Dikeluarkan Menurut Jenis SIM dan Bulan Dikeluarkannya di Kabupaten Way Kanan, 2023 <i>Number of Driving Lisences Issued by Type of Driving Lisences and Month of Issued in Way Kanan Regency, 2023</i>	394
8.1.9	Jumlah Kendaraan Wajib Uji Pada Balai Pengujian Kendaraan Bermotor (PKB) menurut Bulan Pengujian dan Jenis Kendaraan di Kabupaten Way Kanan, 2023 <i>Number of Vehicle Obliged to Test in Vehicle Tester Office by Month of Testing and Type of Vehicle in Way Kanan Regency, 2023</i>	396
8.2	KOMUNIKASI	
	COMMUNICATION	
8.2.1	Jumlah Kantor Pos Pembantu Menurut Kecamatan di Kabupaten Way Kanan, 2019–2023 <i>Number of Post Offices Subsidiaries by Subdistrict in Way Kanan Regency, 2019–2023</i>	397
8.2.2	Jumlah Menara Base Transceiver Station (BTS) menurut Kecamatan di Kabupaten Way Kanan Tahun 2018–2023 <i>Number of Base Transceiver Station (BTS) Towers by Subdistrict in Way Kanan Regency, 2018–2023</i>	398

9. PERBANKAN, KOPERASI, DAN HARGA-HARGA/BANKING, COOPERATIVE, AND PRICES

9.1 PERBANKAN

BANKING


- 9.1.1 Jumlah Kantor Bank Menurut Kelompok Bank di Kabupaten Way Kanan, 2018–2023
Number of Bank Offices by Bank Group in Way Kanan Regency, 2018–2023..... 407
- 9.1.2 Posisi Pinjaman yang Diberikan oleh Bank Perkreditan Rakyat (BPR) pada Kelompok BPR/BPRS menurut Jenis Penggunaan dan Bulan di Kabupaten Way Kanan (ribu rupiah), 2021 dan 2023
Loan Position Provided by Rural Bank to BPR / BPRS Groups by Type of Use and Month in Way Kanan Regency (thousand rupiah), 2021 and 2023..... 410
- 9.1.3 Posisi Pinjaman yang Diberikan oleh Bank Perkreditan Rakyat Syariah (BPRS) pada Kelompok BPR/BPRS menurut Jenis Penggunaan dan Bulan di Kabupaten Way Kanan (ribu rupiah), 2022 dan 2023
Loan Position Provided by Islamic Rural Bank to BPR / BPRS Groups by Type of Use and Month in Way Kanan Regency (thousand rupiah), 2022 and 2023..... 413
- 9.1.4 Jumlah Rekening dan Nominal Tabungan pada Bank Perkreditan Rakyat (BPR) Menurut Bulan di Kabupaten Way Kanan (ribu rupiah), 2021 dan 2023
Number of Accounts and Savings Nominal at Rural Bank (BPR) by Month in Way Kanan Regency (thousand rupiah), 2021 and 2023 416
- 9.1.5 Jumlah Rekening dan Nominal Deposito pada Bank Perkreditan Rakyat (BPR) Menurut Bulan di Kabupaten Way Kanan (ribu rupiah), 2021 dan 2023
Number of Accounts and Deposit Nominal at Rural Bank (BPR) by Month in Way Kanan Regency (thousand rupiah), 2021 and 2023 417

9.1.6	Jumlah Rekening dan Nominal Tabungan pada Bank Perkreditan Rakyat Syariah (BPRS) Menurut Bulan di Kabupaten Way Kanan (ribu rupiah), 2022 dan 2023 <i>Number of Accounts and Savings Nominal at Islamic Rural Bank by Month in Way Kanan Regency (thousand rupiah), 2022 and 2023</i>	418
9.1.7	Jumlah Rekening dan Nominal Deposito pada Bank Perkreditan Rakyat Syariah (BPRS) Menurut Bulan di Kabupaten Way Kanan (ribu rupiah), 2022 dan 2023 <i>Number of Accounts and Deposit Nominal at Islamic Rural Bank by Month in Way Kanan Regency (thousand rupiah), 2022 and 2023</i>	419
9.2	INVESTASI INVESTMENT	
9.2.1	Jumlah Izin yang Dikeluarkan menurut Kecamatan dan Jenis Izin di Kabupaten Way Kanan, 2023 <i>Number of Issued Permits/Licenses by Subdistrict and Kind of Permit/License in Way Kanan Regency, 2023.....</i>	420
9.2.2	Jumlah Surat Persetujuan Bangunan Gedung (PGB) Yang Dikeluarkan Menurut Jenis Bangunan dan Kecamatan di Kabupaten Way Kanan, 2023 <i>Number of Building Permit Issued by Type of Building and Subdistrict in Way Kanan Regency, 2023</i>	426
9.3	KOPERASI COOPERATIVE	
9.3.1	Jumlah Koperasi Aktif Menurut Kelompok Koperasi dan Kecamatan di Kabupaten Way Kanan, 2019–2023 <i>Number of Active Cooperative by Subdistrict in Way Kanan Regency, 2019–2023.....</i>	428
9.3.2	Jumlah Koperasi Aktif Menurut Jenis Koperasi di Kabupaten Way Kanan, 2019–2023 <i>Number of Active Cooperative by Kind of Cooperative in Way Kanan Regency, 2019–2023.....</i>	429
9.3.3	Jumlah Koperasi Aktif Menurut Kelompok Koperasi di Kabupaten Way Kanan, 2019–2023 <i>Number of Active Cooperative by Group of Cooperative in Way Kanan Regency, 2019–2023.....</i>	430

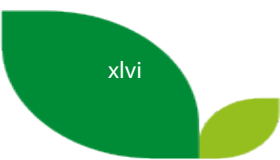
9.3.4	Jumlah Koperasi Aktif Menurut Kelompok Koperasi dan Kecamatan di Kabupaten Way Kanan, 2023 <i>Number of Active Cooperative by Group of Cooperative and Subdistrict in Way Kanan Regency, 2023</i>	431
9.4	HARGA-HARGA PRICES	
9.4.1	Rata-rata Harga Eceran Beberapa Jenis Bahan Pangan di Kabupaten Way Kanan, 2023 <i>Average Retail Prices of Selected Food Commodities in Way Kanan Regency, 2023</i>	433
10.	PENGELUARAN PENDUDUK/POPULATION EXPENDITURE	
10.1	Rata-rata Pengeluaran per Kapita Sebulan Menurut Kelompok Komoditas (rupiah) di Kabupaten Way Kanan, 2022 dan 2023 <i>Monthly Average Expenditure per Capita by Commodity Group (rupiahs) in Way Kanan Regency, 2022 and 2023</i>	443
10.2	Persentase Pengeluaran per Kapita Sebulan Menurut Kelompok Komoditas di Kabupaten Way Kanan, 2022 dan 2023 <i>Percentage of Monthly Expenditure per Capita by Commodity Group in Way Kanan Regency, 2022 and 2023</i>	444
10.3	Persentase Penduduk Menurut Golongan Pengeluaran Per Kapita Sebulan di Kabupaten Way Kanan, 2022 dan 2023 <i>Percentage of Population by Per Capita Spending Group a Month in Way Kanan Regency, 2022 and 2023</i>	445
11.	PERDAGANGAN TRADE	
11.1	Jumlah Sarana Perdagangan Menurut Jenisnya di Kabupaten Way Kanan, 2019–2023 <i>Number of Trading Facilities by Type of Facility in Way Kanan Regency, 2019–2023</i>	455

11.2	Jumlah Desa/Kelurahan Menurut Kecamatan dan Keberadaan Sarana Perdagangan di Kabupaten Way Kanan, 2021 <i>Number of Villages by Subdistrict and the Availability of Trading Facility in Way Kanan Regency, 2021</i>	456
11.3	Jumlah Desa/Kelurahan Menurut Kecamatan dan Keberadaan Keberadaan Kelompok Pertokoan dan Pasar di Kabupaten Way Kanan, 2021 <i>Number of Villages by Subdistrict and the existence of Shopping Groups and Market in Way Kanan Regency, 2021</i>	457
12.	SISTEM NERACA REGIONAL/SYSTEM OF REGIONAL ACCOUNTS	
12.1.	Produk Domestik Regional Bruto Atas Dasar Harga Berlaku Menurut Lapangan Usaha di Kabupaten Way Kanan (miliar rupiah), 2019–2023 <i>Gross Regional Domestic Product at Current Market Prices by Industry in Way Kanan Regency (billion rupiahs), 2019–2023</i>	473
12.2	Produk Domestik Regional Bruto Atas Dasar Harga Konstan 2010 Menurut Lapangan Usaha di Kabupaten Way Kanan (miliar rupiah), 2019–2023 <i>Gross Regional Domestic Product at 2010 Constant Market Prices by Industry in Way Kanan Regency (billion rupiahs), 2019–2023</i>	475
12.3	Distribusi Persentase Produk Domestik Regional Bruto Atas Dasar Harga Berlaku Menurut Lapangan Usaha di Kabupaten Way Kanan, 2019–2023 <i>Percentage Distribution of Gross Regional Domestic Product at Current Market Prices by Industry in Way Kanan Regency, 2019–2023..</i>	477
12.4	Laju Pertumbuhan Produk Domestik Regional Bruto Atas Dasar Harga Konstan 2010 Menurut Lapangan Usaha di Kabupaten Way Kanan (persen), 2019–2023 <i>Growth Rate of Gross Regional Domestic Product at 2010 Constant Market Prices by Industry in Way Kanan Regency (percent), 2019–2023</i>	479
12.5	Produk Domestik Regional Bruto Atas Dasar Harga Berlaku Menurut Jenis Pengeluaran di Kabupaten Way Kanan (miliar rupiah), 2019–2023 <i>Gross Regional Domestic Product at Current Market Prices by Type of Expenditure in Way Kanan Regency (billion rupiahs), 2019–2023</i>	481

12.6	Produk Domestik Regional Bruto Atas Dasar Harga Konstan 2010 Menurut Jenis Pengeluaran di Kabupaten Way Kanan (miliar rupiah), 2019–2023 <i>Gross Regional Domestic Product at 2010 Constant Market Prices by Type of Expenditure in Way Kanan Regency (billion rupiahs), 2019–2023</i>	482
12.7	Distribusi Persentase Produk Domestik Regional Bruto Atas Dasar Harga Berlaku Menurut Jenis Pengeluaran di Kabupaten Way Kanan, 2019–2023 <i>Percentage Distribution of Gross Regional Domestic Product at Current Market Prices by Type of Expenditure in Way Kanan Regency, 2019–2023</i>	483
12.8	Laju Pertumbuhan Produk Domestik Regional Bruto Atas Dasar Harga Konstan 2010 Menurut Jenis Pengeluaran di Kabupaten Way Kanan (persen), 2019–2023 <i>Growth Rate of Gross Regional Domestic Product at 2010 Constant Market Prices by Type of Expenditure in Way Kanan Regency (percent), 2019–2023</i>	484
13.	PERBANDINGAN ANTAR KABUPATEN/KOTA/ REGENCY/ MUNICIPAL COMPARISON	
13.1	Jumlah Penduduk Menurut Kabupaten/Kota di Provinsi Lampung (ribu), 2020–2024 <i>Population by Regency/Municipality in Lampung Province (thousand), 2020–2024</i>	493
13.2	Laju Pertumbuhan Produk Domestik Regional Bruto Atas Dasar Harga Konstan 2010 Menurut Kabupaten/Kota di Provinsi Lampung (persen), 2019–2023 <i>Rate of Growth of Gross Regional Domestic Products at Constant 2010 Prices by Regency/Municipality in Lampung Province (percent), 2019–2023</i>	494
13.3	Jumlah Penduduk Miskin Menurut Kabupaten/Kota di Provinsi Lampung (ribu), 2019–2023 <i>Number of Poor Population by Regency in Lampung Province (thousand), 2019–2023</i>	495



13.4	Indeks Pembangunan Manusia Menurut Kabupaten/Kota di Provinsi Lampung, 2020–2023 <i>Human Development Index by Regency/Municipality in Lampung Province, 2020–2023</i>	496
------	--	-----

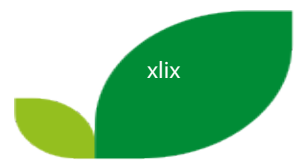


DAFTAR GAMBAR/LIST OF FIGURES

	Halaman Page
1.1 Luas Daerah menurut Kecamatan di Kabupaten Way Kanan (%), 2023 <i>Area of Subdistrict in Way Kanan Regency (%), 2023</i>	9
1.2 Jarak dari Ibukota Kecamatan ke Ibukota Kabupaten di Kabupaten Way Kanan (km), 2023 <i>Distance between Subdistrict Capital and Regency Capital in Way Kanan Regency (km), 2023</i>	10
1.2 Tinggi Wilayah di Kabupaten Way Kanan menurut Kecamatan (mdpl), 2023 <i>Altitude in Way Kanan Regency by Month (masl), 2023</i>	11
2.1 Pesentase Anggota Dewan Perwakilan Rakyat Daerah Menurut Fraksi (%), 2023) <i>Percentage of Regional House of Representatives's Member by Political Parties (%), 2023</i>	25
2.2 Pegawai Negeri Sipil (PNS) Menurut Jabatan dan Jenis Kelamin di Kabupaten Way Kanan, Desember 2023 (%) <i>Civil Servants by Occupation and Sex in Way Kanan Regency, December, 2023 (%)</i>	26
3.1 Kepadatan Penduduk Menurut Kecamatan di Kabupaten Way Kanan, 2023 <i>Population Density by Subdistrict in Way Kanan Regency, 2023</i>	103
3.2 Jumlah Pencari Kerja Tendaftar Menurut Jenis Kelamin dan Kecamatan di Kabupaten Way Kanan, 2023 <i>Number of Registered Job Seekers by Sex and Subdistrict in Way Kanan Regency, 2023</i>	104
4.1 Rasio Guru Terhadap Murid di Kabupaten Way Kanan, 2023/2024 <i>Teacher to Student Ratio in Way Kanan Regency, 2023/2024</i>	143

4.2	Garis Kemiskinan dan Persentase Penduduk Miskin di Kabupaten Way Kanan, 2016–2023 <i>Poverty Line and Percentage of Poor People in Way Kanan Regency/municipality, 2016–2023...</i>	144
5.1	Luas Panen dan Produksi Cabai Keriting Menurut Kecamatan di Kabupaten Way Kanan (ha), 2022 dan 2023 <i>Harvested Area and Productions of Curly Chili by Subdistrict in Way Kanan Regency (ha), 2022 and 2023.....</i>	275
5.2	Produksi Daging Unggas Menurut Jenis Unggas di Kabupaten Way Kanan (kg), 2023 <i>Meat Production of Several Poultry in Way Kanan Regency (kg), 2023.....</i>	276
6.1	Jumlah Pelanggan Listrik Menurut Kecamatan di Kabupaten Way Kanan, 2023 <i>Electricity Customers by Subdistrict in Way Kanan Regency, 2023.....</i>	355
6.2	Jumlah Air bersih (m ³) yang Disalurkan Menurut Jenis konsumen di kabupaten way Kanan, 2019–2023 <i>Number of Clean Water (m³) Distributed by Type of Customers in way kanan Regency, 2019–2023.....</i>	356
7.1	Jumlah Akomodasi Hotel di Kabupaten Way Kanan, 2019-2023 <i>Number of Hotel Accomodations in Way Kanan Regency, 2019-2023</i>	369
8.1	Persentase Panjang Jalan Menurut Jenis Permukaan Jalan di Kabupaten Way Kanan, 2023 <i>Percentage of Road by Type of Road Surface in Way Kanan Regency, 2023.....</i>	385
8.2	Jumlah Kendaraan Wajib Uji Pada Balai Pengujian Kendaraan Bermotor (PKB) menurut Bulan Pengujian dan Jenis Kendaraan di Kabupaten Way Kanan, 2023 <i>Number of Vehicle Obligated to Test in Vehicle Tester Office by Month of Testing and Type of Vehicle in Way Kanan Regency, 2023</i>	386
9.1	Jumlah Koperasi Aktif di Kabupaten Way Kanan, 2019–2023 <i>Number of Active Cooperative in Way Kanan Regency, 2019–2023.....</i>	405

9.2	Posisi Pinjaman yang Diberikan oleh Bank Perkreditan Rakyat Syariah (BPRS) pada Kelompok BPR/BPRS menurut Jenis Penggunaan dan Bulan di Kabupaten Way Kanan, 2023 <i>Loan Position Provided by Islamic Rural Bank to BPR / BPRS Groups by Type of Use and Month in Way Kanan Regency, 2023</i>	406
10.1	Persentase Rata-rata Pengeluaran per Kapita Sebulan Menurut Kelompok Komoditas di Kabupaten Way Kanan, 2023 <i>Percentage of Monthly Average Expenditure per Capita by Commodity Group in Way Kanan Regency, 2022 and 2020</i>	441
11.1	Jumlah Sarana Perdagangan Menurut Jenisnya di Kabupaten Way Kanan, 2023 <i>Number of Trading Facilities by Type of Facility in Way Kanan Regency, 2023.....</i>	453
12.1	Laju Pertumbuhan Produk Domestik Regional Bruto Atas Dasar Harga Konstan 2010 di Kabupaten Way Kanan (persen), 2016–2023 <i>Growth Rate of Gross Regional Domestic Product at 2010 Constant Market Prices in Way Kanan Regency (percent), 2016–2023</i>	471
13.1	Persentase Penduduk Miskin Menurut Kabupaten/Kota di Provinsi Lampung (persen), 2023 <i>Percentage of Poor Population by Regency in Lampung Province (percent), 2023</i>	491
13.2	Indeks Pembangunan Manusia Menurut Kabupaten/Kota dan Kategori di Provinsi Lampung, 2023 <i>Human Development Index by Regency and Category in Lampung Province, 2023.....</i>	492



PENJELASAN UMUM/EXPLANATORY NOTES

Tanda-tanda, satuan-satuan, dan lain-lainnya yang digunakan dalam publikasi ini adalah sebagai berikut:

Symbols, measurement units, and acronyms which are used in this publication, are as follows:

1. TANDA-TANDA/SYMBOLS

Data tidak tersedia/ <i>Data not available</i>	: ...
Tidak ada atau nol / <i>Null or zero</i>	: -
Data dapat diabaikan/ <i>Data negligible</i>	: 0
Tanda decimal/ <i>Decimal point</i>	: ,
Data tidak dapat ditampilkan/ <i>Not applicable</i>	: NA
Angka estimasi/ <i>Estimated figures</i>	: e
Angka diperbaiki/ <i>Revised figures</i>	: r
Angka sementara/ <i>Preliminary figures</i>	: *
Angka sangat sementara/ <i>Very preliminary figures</i>	: **
Angka sangat sangat sementara/ <i>Very very preliminary figures</i>	: ***

2. SATUAN/UNITS

barel/ <i>barrel</i>	: 158,99 liter/ <i>litres</i> = 1/6,2898 m ³
hektar (ha)/ <i>hectare (ha)</i>	: 10.000 m ²
kilometer (km)/ <i>kilometres (km)</i>	: 1.000 meter/ <i>meters (m)</i>
knot/ <i>knot</i>	: 1,8523 km/jam (<i>km/hour</i>)
kuintal/ <i>quintal</i>	: 100 kg
KWh	: 1.000 Watt <i>hour</i>
MWh	: 1.000 KWh
liter (untuk beras)/ <i>litre (for rice)</i>	: 0,80 kg
MMSCF	: 1/35,3 m ³
metrik ton (m.ton)/ <i>metric ton (m. ton)</i>	: 0,98421 long ton = 1.000 kg
ons/ <i>ounce</i>	: 28,31 gram/ <i>grams</i>
ton	: 1.000 kg

Satuan lain: buah, dus, butir, helai/lembar, kaleng, batang, pulsa, ton kilometer (ton-km), jam, menit, persen (%).

Other units: unit, pack, pieces, sheet, tin, pulse, ton-kilometres(ton-km), hour, minute, percent (%).

Perbedaan angka di belakang koma disebabkan oleh pembulatan angka.

The difference in decimal numbers is caused by rounding.

DAFTAR SINGKATAN/ LIST OF ABBREVIATIONS

SI	: Stasiun Iklim
SIMPK	: Stasiun Meteorologi Pertanian Khusus
t.t	: Tempat tidur
BCG	: Bacillus Calmette Guerin
DPT	: Difteri, Pertusis, Tetanus
TT	: Tetanus Toxoid
IOT	: Industri Obat Tradisional/ <i>Traditional Medicine Industry</i>
IKOT	: Industri Kecil Obat Tradisional/ <i>Traditional Medicine Small</i>
Alkes	: Alat kesehatan/ <i>Health Kits</i>
PKRT	: Perbekalan Kesehatan Rumah tangga/ <i>Household Health Logistics</i>
Kompl	: Komplemen/ <i>Complement</i>
IRTP	: Industri Pangan Produksi Rumah Tangga/ <i>Foods Home Industry</i>
PBF	: Pedagang Besar Farmasi/ <i>Pharmacy Whole-seller</i>
GFK	: Gudang Farmasi Kab/Kota/Regency/ <i>Municipality Pharmacy Warehouse</i>
RB	: Rumah Bersalin/ <i>Delivery House</i>
Pustu	: Puskesmas pembantu/ <i>Auxiliary Public Health Center</i>
BP	: Balai Pengobatan/ <i>Polyclinic</i>
TPS	: Tempat Pembuangan Sementara / <i>landfill</i>
Jamkesmas	: Jaminan kesehatan masyarakat miskin/ <i>Poor public health insurance</i>
PJKMU	: Program Jaminan Kesehatan Masyarakat Umum
SIUP	: Surat Ijin Usaha Perdagangan/ <i>Trading Permission Letter</i>
TDP	: Tanda Daftar Perusahaan/ <i>Company Registration Identity</i>
API	: Angka Pengenal Importir/ <i>Importer's Identity Number</i>

Statistik Kunci, 2021–2023

Key Statistics, 2021–2023

Rincian/Description	Satuan/Unit	2021	2022	2023
(1)	(2)	(3)	(4)	(5)
SOSIAL/SOCIAL				
Penduduk ¹ /Population ¹	ribu/thousand	476,87	481,04	489,77
Laju Pertumbuhan Penduduk ¹ /Population Growth ¹	%	0,93	0,90	1,22
Angka Harapan Hidup ^{1-e} /Life Expectancy Rate ¹	tahun/years	73,47	73,64	73,81
Angka Melek Huruf Usia 15+/Literacy Rate Aged 15+	%	96,08	96,35	95,37
Tingkat Partisipasi Angkatan Kerja -TPAK ^{2,3} Labour Force Participation Rate-LFPR ^{2,3}	%	74,78	71,86	73,32
Tingkat Pengangguran Terbuka-TPT ^{2,3} Unemployment Rate-UR ^{2,3}	%	3,36 ⁴	3,28 ⁴	3,07 ⁴
Penduduk Miskin ⁴ /Poor People ⁴	ribu/thousand	59,89	54,28	51,26
Persentase Penduduk Miskin ⁴ Percentage of Poor People ⁴	%	13,09	11,76	10,57
Indeks Pembangunan Manusia-IPM ⁵ Human Development Index ⁵	–	69,46	69,92	70,51
EKONOMI/ECONOMIC				
Produk Domestik Regional Bruto (PDRB) Harga Berlaku ⁶ Gross Regional Domestic Bruto (GRDP) at Current Price ⁶	triliun rupiah trillion rupiahs	14.661,87	16.152,92*	17.473,41**
Laju Pertumbuhan Ekonomi ⁷ /Economic Growth ⁷	%	2,90	4,41*	4,63**
PDRB Per Kapita Harga Berlaku ^{1,6} Per Capita of GRDP at Current Price ^{1,6}	juta rupiah million rupiahs	30,75	33,58*	35,58**

- Catatan/Notes: ¹ 2020 Hasil SP2020 (September)/ 2020 The result of the 2023 Population Census (September)
2021–2024 Proyeksi Penduduk Indonesia 2020–2050 (Pertengahan tahun/Juni)/ 2021–2024 The result of the
2020–2050 Indonesia population projection (mid year/June)
- ² Kondisi Agustus/Condition at August
- ³ Menggunakan penimbang hasil proyeksi penduduk Survei Penduduk Antar Sensus (SUPAS) 2015/Weighted by the
population projection results of the Intercensal Population Survey (SUPAS) 2015
- ⁴ Kondisi Maret/Condition at March
- ⁵ Sejak tahun 2010, IPM dihitung dengan metode baru. Komponen IPM metode baru adalah angka harapan
hidup saat lahir, harapan lama sekolah, rata-rata lama sekolah, dan pengeluaran per kapita/Since 2010, HDI was
calculated using new method. New HDI component are life expectancy at birth, expected years of schooling, means
years of schooling, and expenditure per capita
- ⁶ Mulai tahun 2010 mengadopsi System of National Account 2008 (SNA 2008)/Since 2010 is in line with System of
National Account 2008 (SNA 2008)
- ⁷ Menggunakan tahun dasar 2010 (2010=100)/Using 2010 base year (2010=100)
- * Angka Sementara/Preliminary Figures
- ** Angka Sangat Sementara/Very Preliminary Figures

BABI

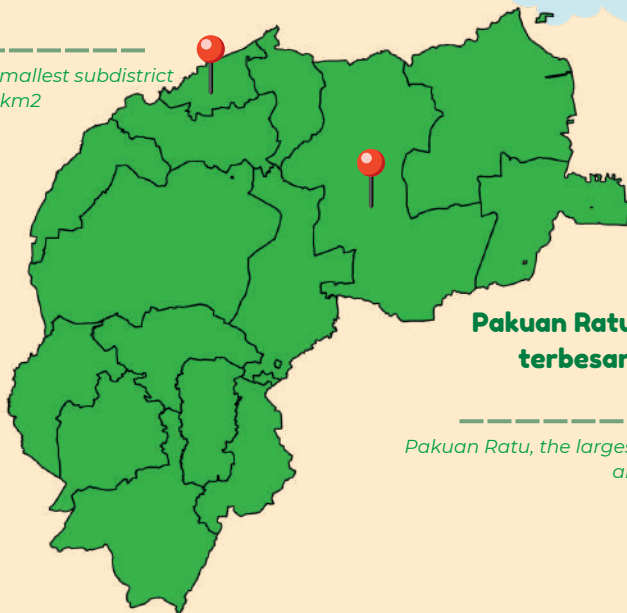
chapter I

GEOGRAFI DAN IKLIM

Geography and Climate

Buay Bahuga, Kecamatan terkecil dengan luas 102,04 km²

Buay Bahuga, the smallest subdistrict with area of 102.04 km²



Pakuan Ratu, Kecamatan terbesar dengan luas 580,34 km²

Pakuan Ratu, the largest subdistrict with area of 580.34 km²

Kabupaten Way Kanan memiliki luas 3 921,63 km²

Way Kanan Regency has an area of 3 921.63 km²

Sumber/Source: **Kementrian Dalam Negeri/Ministry of Home Affairs**

**Sekretariat Daerah Bagian Tata Pemerintahan Kabupaten Way Kanan/
Regional Secretariat of Way Kanan Regency**

PENJELASAN TEKNIS

1. Secara astronomis, Kabupaten Way Kanan terletak antara 4,12' - 4,58' Lintang Selatan dan antara 104,17'–105,04' Bujur Timur.
2. Berdasarkan posisi geografisnya, Kabupaten Way Kanan memiliki batas-batas: Utara – Provinsi Sumatera Selatan; Selatan – Kabupaten Lampung Utara; Barat – Kabupaten Lampung Barat; Timur – Kabupaten Tulang Bawang Barat.
3. Kabupaten Way Kanan terdiri dari 15 kecamatan, yaitu:
 - Banjit
 - Baradatu
 - Gunung Labuhan
 - Kasui
 - Rebang Tangkas
 - **Blambangan Umpu**
 - Way Tuba
 - Negeri Agung
 - Umpu Semenguk
 - Bahuga
 - Buay Bahuga
 - Bumi Agung
 - Pakuan Ratu
 - Negara Batin
 - Negeri Besar
4. Badan Pusat Statistik (BPS) telah melakukan pendataan Potensi Desa (Podes) sejak tahun 1980. Sejak saat itu, Podes dilaksanakan secara rutin sebanyak 3 kali dalam kurun waktu sepuluh tahun untuk

TECHNICAL NOTES

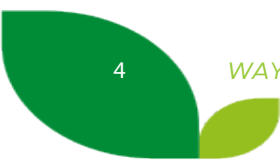
1. *Astronomically, Way Kanan Regency is located between 4.12' - 4.58' South latitude, and between 104.17'–105.04' East longitude.*
2. *In terms of geographic position, Way Kanan Regency has boundaries as follows: North – Sumatera Selatan Province; South – Lampung Utara Regency; West – Lampung Barat Regency; East – Tulang Bawang Barat Regency.*
3. *Way Kanan Regency has 15 districts. These include:*
 - *Banjit*
 - *Baradatu*
 - *Gunung Labuhan*
 - *Kasui*
 - *Rebang Tangkas*
 - ***Blambangan Umpu***
 - *Way Tuba*
 - *Negeri Agung*
 - *Umpu Semenguk*
 - *Bahuga*
 - *Buay Bahuga*
 - *Bumi Agung*
 - *Pakuan Ratu*
 - *Negara Batin*
 - *Negeri Besar*
4. *BPS-Statistics indonesia has already recorded village potential (podes) since 1980. Since then, 3 (three) times within ten years to support the activities of the population Census, agriculture*

mendukung Sensus Penduduk, Sensus Pertanian, ataupun Sensus Ekonomi. Dengan demikian, fakta penting terkait ketersediaan infrastruktur dan potensi yang dimiliki oleh setiap wilayah dapat dipantau perkembangannya secara berkala dan terus menerus.

5. Sejak tahun 2008, pendataan Podes mengalami perubahan dengan adanya penambahan kuesioner suplemen kecamatan dan Kabupaten. Penambahan kuesioner tersebut bertujuan untuk meningkatkan manfaat data Podes bagi para konsumen data dan pemerintah daerah dalam perencanaan pembangunan wilayah.
6. Data Podes merupakan satu-satunya sumber data kewilayahan yang muatannya beragam dan memberi gambaran tentang situasi pembangunan suatu wilayah (regional). Ini berbeda dengan data dari hasil pendekatan rumah tangga yang lebih menekankan pada dimensi aktivitas sektoral. Keduanya sama penting dan menjadi kekayaan BPS.
7. Cakupan Wilayah, Pencacahan Podes dilakukan secara sensus terhadap seluruh wilayah administrasi pemerintahan terendah setingkat desa (yaitu desa, kelurahan, nagari,

Census, or economic Census. Thus, important facts related to the availability of infrastructure and the potential possessed by each region can be monitored regularly and continually.

5. *Since 2008, podes has been changed especially in providing additional information from subdistrict and regency/ municipality, using separate questionnaires. the goal of these changes is to provide more benefits for data users and local government in regional development planning.*
6. *Podes data is the only one source of spatial data consisting of various information and providing a picture of development progress in a region. the podes data are different from data resulted from household surveys focusing on the dimension of sectoral activities. Both kind of data are important and become the trade mark of BpS on the data richness aspect.*
7. *Podes Coverage podes enumeration is implemented as a census of the lowest governmental administrative region equivalent to village (i.e. village, sub-Subdistrict, nagari, and transmigrasi)*



Unit Permukiman Transmigrasi (UPT)) yang masih dibina oleh kementerian terkait. Berdasarkan hasil Podes 2014, ada sebanyak 82.190 wilayah setingkat desa yang tersebar di 511 Kabupaten/ kota.

Settlement Unit which is still fostered by the relevant ministries). there were 82,190 village-level areas spread over 511 regencies/ municipalities based on the result of podes 2014.

8. Metode Pengumpulan Data Pengumpulan data Podes 2014 dilakukan melalui wawancara langsung oleh petugas terlatih dengan narasumber yang relevan. Petugas adalah aparaturnya atau mitra kerja BPS Kabupaten, sementara narasumber adalah kepala desa/ lurah atau narasumber lain yang memiliki pengetahuan terhadap wilayah target pencacahan.

8. *Method of data Collection data collection of podes 2014 carried out through direct interviews by trained personnel with relevant respondents. the interviewers are BPS Regency personnel or partners, meanwhile, the selected respondents are the village head/sub-Subdistrict head or other respondents who have the knowledge towards the target area of enumeration.*

ULASAN

Kabupaten Way Kanan adalah salah satu dari 15 Kabupaten di Propinsi Lampung, yang memiliki luas wilayah seluas 3.921,63 km² atau sebesar 11,11 persen dari luas Provinsi Lampung. Ibukota Kabupaten adalah Blambangan Umpu yang menjadi salah satu kampung tua yang ada di Kabupaten Way Kanan.

Secara topografi, Kabupaten Way Kanan dapat dibagi menjadi 2 (dua) unit topografis, yaitu: daerah topografis berbukit sampai bergunung dan daerah River Basin.

Sama seperti daerah lainnya di Indonesia, Kabupaten Way Kanan memiliki iklim tropis dengan 2 (dua) musim yang selalu berganti sepanjang tahun, yaitu musim penghujan dan musim kemarau. Suhu udara tertinggi sepanjang tahun 2023 tercatat pada bulan April, sebesar 33,30 derajat celsius dan terendah pada bulan Juni dan Agustus, sebesar 23,00 derajat celsius. Adapun secara rata-rata, suhu udara tertinggi pada tahun 2023 tercatat pada bulan April dengan 27,50 derajat celsius dan terendah pada bulan Juni dengan 26,20 derajat celsius. Curah hujan tertinggi pada tahun 2023 tercatat pada bulan Oktober dengan 523,50 mm³.

Kabupaten Way Kanan memiliki potensi yang tinggi untuk pengembangan di sektor pertanian.

DESCRIPTION

Way Kanan Regency is one regency among 15 regencies/cities in Lampung province. The area of Way Kanan Regency is 3,921.63 km² or 11.11 percent of Lampung Province area. The capital of Way Kanan Regency is Blambangan Umpu, which is one of the old village in Way Kanan Regency.

Topographically, Way Kanan Regency can be divided into two types of topographical zone, the first one is hilly and mountainous zone, and the second one is river basins zone.

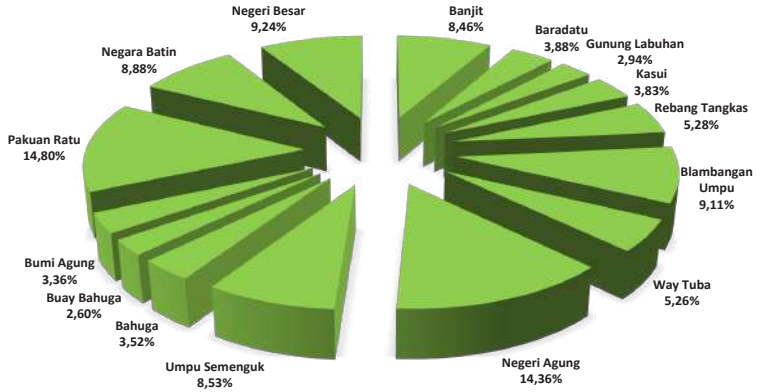
Like other regions in Indonesia, Way Kanan Regency has tropical climate with two seasons, that always change all the year, those are rainy seasons and dry season. has tropical climate with rainy days all year round. the highest air temperature in 2023 was recorded in April, at 33.30 degrees Celsius and the lowest in June and August, at 23.00 degrees Celsius. as for the average, the highest air temperature in 2023 was recorded in April with 27.50 degrees Celsius and the lowest in June with 26.20 degrees Celsius. The highest precipitation in 2023 was recorded in October with 523.50 mm³.

Way Kanan Regency has high potency in agricultural development. Most of the rivers flow from the hilly area

Sebagian besar sungai-sungainya mengalir dari arah barat yang berbukit-bukit menuju ke arah Timur yang landai, hal ini sangat potensial untuk pengembangan irigasi.

at the west to the lowland at the east. This condition is very potensial for irigation.



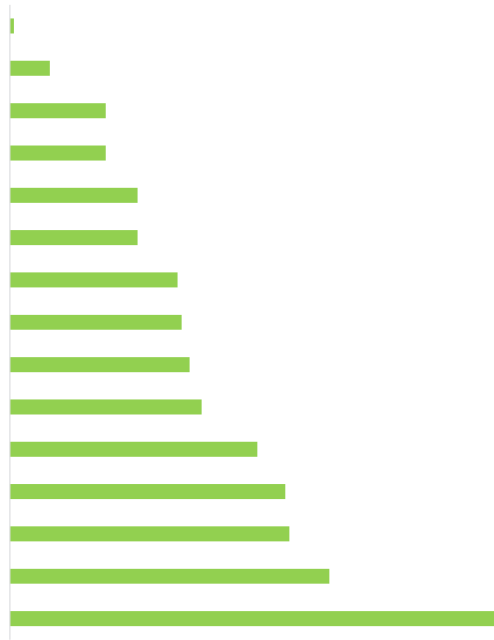


Catatan/Note: -Berdasarkan Peraturan Menteri Dalam Negeri Nomor 137 Tahun 2017 tanggal 29 Desember 2017/*Based on Minister of Home Affairs Regulation Number 137/2017, December 29, 2017*
 -Sedang dalam tahap evaluasi/ *Currently in evaluation stage*
 -Berdasarkan informasi Kementerian Dalam Negeri Tahun 2020/*Based on information from Ministry of Home Affairs, 2020*

Sumber/Source: Kementerian Dalam Negeri/*Ministry of Home Affairs of Home Affair*
 Sekretariat Daerah Bagian Tata Pemerintahan Kabupaten Way Kanan/*Regional Secretariat of Way Kanan Regency*

Gambar 1.1
Figures

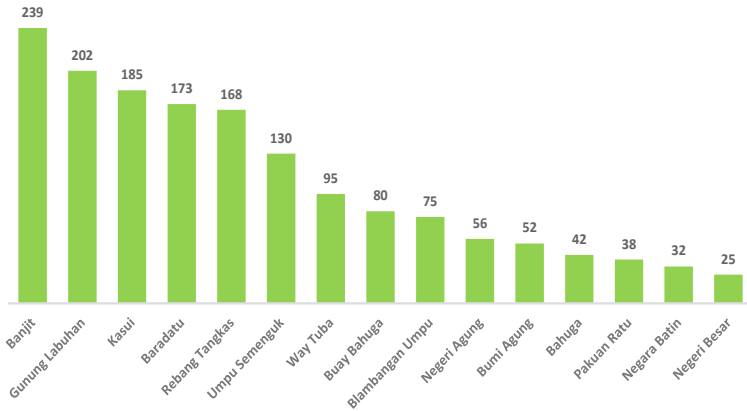
Luas Daerah menurut Kecamatan di Kabupaten Way Kanan (%), 2023
Area of Subdistrict in Way Kanan Regency (%), 2023



Sumber/Source: Statistik Potensi Desa Kabupaten Way Kanan 2021/*Village Potential Statistics of Way Kanan Regency 2021*

Gambar 1.2
Figures

Jarak dari Ibukota Kecamatan ke Ibukota Kabupaten di Kabupaten Way Kanan (km), 2023
Distance between Subdistrict Capital and Regency Capital in Way Kanan Regency (km), 2023



Sumber/Source: Statistik Potensi Desa Kabupaten Way Kanan 2021/*Village Potential Statistics of Way Kanan Regency 2021*

Gambar
Figures 1.3

Tinggi Wilayah di Kabupaten Way Kanan menurut Kecamatan (mdpl), 2023
Altitude in Way Kanan Regency by Month (masl), 2023

1.1 KEADAAN GEOGRAFI GEOGRAPHY CONDITION

Tabel 1.1.1 **Letak Geografis Daerah Kabupaten Way Kanan, 2023**
Table 1.1.1 **Geography of Way Kanan Regency, 2023**

<i>Dari Sudut Geografis (Geography)</i>	
Arah Direction	Terletak antara Located on
(1)	(2)
Utara – Selatan <i>North – South</i>	4,12° – 4,58° LS
Timur – Barat <i>East – West</i>	104,17° – 105,04° BT

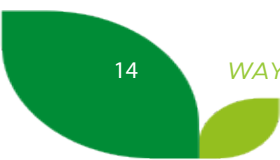
<i>Dari Sudut Administrasi (Administration)</i>	
Sebelah Side	Berbatasan dengan Bordered by
(1)	(2)
Utara <i>North</i>	Provinsi Sumatera Selatan <i>Sumatera Selatan Province</i>
Selatan <i>South</i>	Kabupaten Lampung Utara <i>Lampung Utara Regency</i>
Timur <i>East</i>	Kabupaten Tulang Bawang Barat <i>Tulang Bawang Barat Regency</i>
Barat <i>West</i>	Kabupaten Lampung Barat <i>Lampung Barat Regency</i>

Sumber/Source: Kementerian Dalam Negeri/Ministry of Home Affairs

Tabel 1.1.2 **Nama-nama Gunung dan Tinggi dari Permukaan Laut di Kabupaten Way Kanan, 2023**
List and height of Mountains Above Sea Level in Way Kanan Regency, 2023

<i>Nama Gunung</i> <i>Name of Mountains</i>	<i>Tinggi</i> <i>Heights (m)</i>	<i>Kecamatan</i> <i>Subdistrict</i>
(1)	(2)	(3)
Gunung Punggur	1.700	Kasui
Gunung Remas	1.600	Banjit
Gunung Bukit Duduk	1.500	Banjit

Sumber/Source: Kementerian Dalam Negeri/Ministry of Home Affairs



Tabel
Table 1.1.3

Nama-Nama Sungai dan Panjang Sungai di Kabupaten Way Kanan, 2023
List and Lengths of Rivers in Way Kanan Regency, 2023

Nama Sungai Name of Rivers	Panjang Lengths (Km)	Daerah Alir Cathement Area
(1)	(2)	(3)
Way Kanan	51	1.198
Way Pisang	50	386
Way Umpu	100	1.179
Way Besay	113	870
Way Giham	80	506
Way Tahmi	60	550

Sumber/Source: Kementerian Dalam Negeri/Ministry of Home Affairs

Tabel 1.1.4 Luas Daerah dan Jumlah Pulau Menurut Kecamatan di Kabupaten Way Kanan, 2023
Table 1.1.4 Total Area and Number of Islands by Subdistrict in Way Kanan Regency, 2023

Kecamatan Subdistrict	Ibukota Kecamatan Capital of Subdistrict	Luas ^{1,2} Total Area ^{1,2} (km ² /sq.km)
(1)	(2)	(3)
Banjit	Pasar Banjit	331,60
Baradatu	Tiuh Balak Pasar	152,03
Gunung Labuhan	Gunung Labuhan	115,22
Kasui	Jaya Tinggi	150,27
Rebang Tangkas	Gunung Sari	207,18
Blambangan Umpu	Blambangan Umpu	357,09
Way Tuba	Way Tuba	206,25
Negeri Agung	Negeri Agung	562,98
Umpu Semenguk	Negeri Baru	334,62
Bahuga	Mesir Ilir	138,22
Buay Bahuga	Bumi Harjo	102,04
Bumi Agung	Bumi Agung	131,75
Pakuan Ratu	Pakuan Ratu	580,34
Negara Batin	Negara Batin	348,40
Negeri Besar	Negeri Besar	362,37
Way Kanan	Blambangan Umpu	3.921,63

Lanjutan Tabel/*Continued Table 1.1.4*

Kecamatan <i>Subdistrict</i>	Persentase terhadap Luas Kabupaten <i>Percentage to Regency Area</i>	Jumlah Pulau <i>Number of Islands</i>
(1)	(4)	(5)
Banjit	8,46	–
Baradatu	3,88	–
Gunung Labuhan	2,94	–
Kasui	3,83	–
Rebang Tangkas	5,28	–
Blambangan Umpu	7,02	–
Way Tuba	5,26	–
Negeri Agung	14,36	–
Umpu Semenguk	6,57	–
Bahuga	3,52	–
Buay Bahuga	2,60	–
Bumi Agung	3,36	–
Pakuan Ratu	14,80	–
Negara Batin	8,88	–
Negeri Besar	9,24	–
Way Kanan	100,00	–

Catatan/Note: ¹ Berdasarkan Peraturan Menteri Dalam Negeri Nomor 137 Tahun 2017 tanggal 29 Desember 2017/*Based on Minister of Home Affairs Regulation Number 137/2017, December 29, 2017*

² Sedang dalam tahap evaluasi/*Currently in evaluation stage*

Sumber/Source: Kementerian Dalam Negeri, Keputusan Menteri Dalam Negeri Nomor 050-145 Tahun 2022 tanggal 14 Februari 2022/*Ministry of Home Affairs, The Decree of Home Affairs Minister Number 050-145 Year 2022, 14 February 2022*
Sekretariat Daerah Bagian Tata Pemerintahan Kabupaten Way Kanan/*Regional Secretariat of Way Kanan Regency*

Tabel 1.1.5 **Tinggi Wilayah dan Jarak ke Ibukota Kabupaten Menurut Kecamatan di Kabupaten Way Kanan, 2023**
Altitude and Distance to the Capital of Regency by Subdistrict in Way Kanan Regency, 2023

Kecamatan <i>Subdistrict</i>	Tinggi Wilayah (mdpl) <i>Altitude (masl)</i>	Jarak ke Ibukota Kabupaten <i>Distance to the Capital of Regency</i>
(1)	(2)	(3)
Banjit	239	48
Baradatu	173	32
Gunung Labuhan	202	42
Kasui	185	32
Rebang Tangkas	168	24
Blambangan Umpu	75	1
Way Tuba	95	45
Negeri Agung	56	24
Umpu Semenguk	130	10
Bahuga	42	43
Buay Bahuga	80	62
Bumi Agung	52	69
Pakuan Ratu	38	70
Negara Batin	32	80
Negeri Besar	25	123
Way Kanan

Sumber/Source: Statistik Potensi Desa Kabupaten Way Kanan 2021/*Village Potential Statistics of Way Kanan Regency 2021*

BAB II

chapter

PEMERINTAHAN

Government

Jumlah Aparatur Sipil Negara di Kabupaten Way Kanan

Number of Civil Servants in Way Kanan Regency

2022

5.518

pegawai/employee

2023

5.259

pegawai/employee

Jumlah Aparatur Sipil Negara Berdasar Jenis Kelamin pada 2023

Number of Civil Servants by Sex in 2023


2.213

Laki-laki/Male

3.046

Perempuan/Female

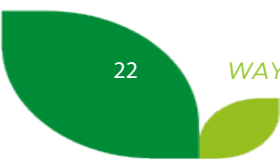
Sumber/ : Badan Kepegawaian dan Pengembangan Sumber Daya Manusia
Source Kabupaten Way Kanan/Human Resources and Development
Agency of Way Kanan Regency



PENJELASAN TEKNIS**TECHNICAL NOTES**

1. Menurut Undang-Undang Dasar Republik Indonesia 1945, yaitu pada Bab VI tentang Pemerintahan Daerah, Pasal 18, Ayat 1, dinyatakan bahwa "Negara Kesatuan Republik Indonesia dibagi atas daerah-daerah provinsi dan daerah provinsi itu dibagi atas kabupaten dan kota, yang tiap provinsi, kabupaten, dan kota itu mempunyai pemerintahan daerah, yang diatur dengan undang-undang."
 2. Anggota Dewan Perwakilan Rakyat Daerah (DPRD) dipilih melalui pemilihan umum (pemilu) dan dilantik dalam masa jabatan lima tahun.
 3. Aparatur Sipil Negara (ASN) adalah profesi bagi pegawai negeri sipil dan pegawai pemerintah dengan perjanjian kerja yang bekerja pada instansi pemerintah. Pegawai Negeri Sipil yang selanjutnya disingkat PNS adalah warga negara Indonesia yang memenuhi syarat tertentu, diangkat sebagai Pegawai ASN secara tetap oleh pejabat pembina kepegawaian untuk menduduki jabatan pemerintahan.
 4. Pejabat Fungsional adalah Pegawai ASN yang menduduki Jabatan Fungsional pada instansi pemerintah.
1. *As stated in Undang-Undang Dasar Republik Indonesia 1945, in Chapter VI, clause 18, verse 1, stated "Negara Kesatuan Republik Indonesia divided by Provinces whereas the province itself divided by Regencies and Cities, and owned local government and regulated by Constitution".*
 2. *Regional House of Representatives (DPRD) members are elected through a general election and appointed for a five-years membership.*
 3. *ASN, is a profession for civil servants and government employees with work agreements that work for government. Civil Servants (PNS) are Indonesian citizens who meets certain requirements, are appointed as ASN Personnel on a permanent basis by employment supervisory officer to hold a governmental position.*
 4. *A Functional Officer is an ASN employee who occupies a Functional Position at a government institute*

5. Realisasi Penerimaan dan Pengeluaran Pemerintah Kota adalah realisasi/perhitungan APBD Kota pada tiap tahun anggaran.
 6. Pendapatan Asli Daerah (PAD) adalah pendapatan yang diperoleh daerah yang dipungut berdasarkan peraturan daerah sesuai dengan peraturan perundang-undangan, guna keperluan daerah yang bersangkutan dalam membiayai kegiatannya.
 7. Dana Perimbangan adalah dana yang bersumber dari pendapatan APBN yang dialokasikan kepada Daerah untuk mendanai kebutuhan daerah dalam rangka pelaksanaan desentralisasi.
 8. Lain-lain Pendapatan yang Sah adalah pendapatan lainnya dari pemerintah pusat dan atau dari instansi pusat, serta dari daerah lainnya.
5. *Actual revenue and expenditure of municipal Government is the realization/municipal budget calculations for every fiscal year.*
 6. *Original Local Government revenue is revenue that withheld based on local regulations in accordance with the legislation, for the purposes of financing their activities.*
 7. *Balanced Budget is the fund coming from the state budget that allocated to regions to fund their needs in the context of decentralization.*
 8. *Other Legal revenue is other income that coming from the central government and or from the central agencies, as well as from*



ULASAN**DESCRIPTION****Dewan Perwakilan Rakyat Daerah**

Jumlah wakil rakyat yang duduk pada lembaga legislatif, yaitu Dewan Perwakilan Rakyat Daerah (DPRD) sebanyak 40 orang, dengan 36 orang laki-laki dan 4 orang perempuan. Jumlah Anggota Terbanyak yaitu Fraksi Partai Demokrat sebanyak 11 orang, Fraksi PAN dan PKS sebanyak 6 orang, Fraksi Partai Golkar dan Hanura, Fraksi Partai Nasdem, dan Fraksi PKB masing-masing sebanyak 5 orang, Fraksi PPDIP dan Fraksi Partai Gerindra masing-masing sebanyak 4 orang.

Adapun produk keputusan dan peraturan daerah DPRD Kabupaten Way Kanan didominasi oleh Surat Keputusan Bupati yaitu sebanyak 236 buah, disusul Peraturan Bupati sebanyak 35 buah dan Peraturan Daerah sebanyak 4 buah, sehingga jumlah produk Hukum yang dihasilkan sebanyak 275 buah.

Pegawai Negeri Sipil

Dalam praktek pelaksanaan pemerintah daerah pada tahun 2023 di Kabupaten Way Kanan terdapat 5.259 pegawai yang berstatus sebagai Aparatur Sipil Negara (ASN). Sama halnya seperti pada tahun 2022, jumlah ASN perempuan lebih banyak daripada ASN laki-laki yaitu 3.046 Perempuan dan 2.213 Laki-laki pada tahun 2023. Sebagian besar didominasi oleh pegawai negeri dengan tingkat Pendidikan S1/Doktor/Ph.D yaitu

House of Representatives

Way Kanan House of Representatives (DPRD) has 40 members, comprising 36 men and 4 women. Its highest number is the Democratic Party faction which is consisted of 11 people, PAN and PKS faction which consist of 6 people, Golkar Party and Hanura Party Faction, Nasdem Party faction, and PKB faction, which consist of 5 people of each, and each 4 people from PDIP faction, and Gerindra faction

The products and decisions of the Regional Parliament in Way Kanan Regency are dominated by 236 Regent's Decree, followed by 35 Regent Regulations and 4 Local Regulations so that the amount of legal products produced is 275.

Civil Servants

In practice in the implementation of local government in 2023 in Way Kanan Regency, there are 5,259 Civil Servants (ASN). Just like in 2022, the female number of ASN are more than its male, i.e 3,046 for female and 2,213 for male in 2023. Most of them are dominated by government employees who held Bachelor/Doctor/Ph.D degree amount 76.24 percent.

sebesar 76,24 persen.

Keuangan Daerah

Pada tahun 2023, realisasi penerimaan Pemerintah Kabupaten Way Kanan adalah sebesar Rp1.334.618.161,89 Porsi terbesar penerimaan tersebut berasal dari Dana Perimbangan yang mencapai 72,28 persen dari total penerimaan. Pada pos PAD tahun 2023, Pendapatan Lain-lain PAD yang sah memiliki kontribusi terbesar, yakni 61,19 persen dari total keseluruhan PAD; disusul oleh Pendapatan Pajak Daerah 28,95 persen, Pendapatan Hasil Pengelolaan Kekayaan Daerah yang Dipisahkan 6,81 persen, dan Pendapatan Retribusi Daerah 3,05 persen.

Lainnya

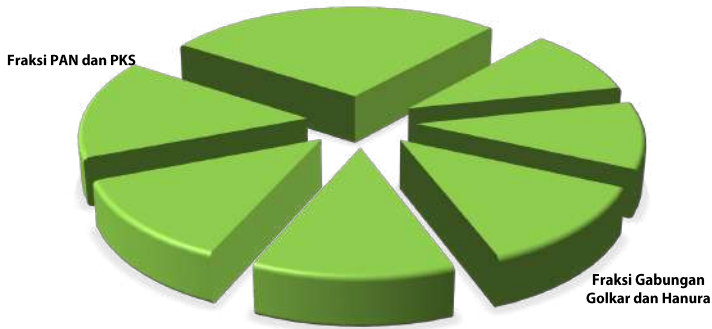
Di tahun 2023 Jumlah akte kelahiran yang dikeluarkan oleh Dinas Kependudukan dan Pencatatan Sipil Kabupaten Way Kanan sebanyak 9.980 angka ini menurun dari tahun 2022 yaitu sebanyak 13.232. Penurunan juga terjadi pada jumlah kartu tanda penduduk (KTP) yang dikeluarkan, di mana pada tahun 2022 terdapat sebanyak 36.318 KTP yang dikeluarkan dan pada tahun 2023 hanya terdapat sebanyak 33.368 KTP yang dikeluarkan.

Local Finance

In 2023 the actual revenues of Way Kanan Regency Government was Rp1,334,618,161.89 most of the revenues came from the fiscal balance transfers from the central government to regions which reached 72.28 percent of total revenues. At the 2023 local own-source revenue part, other regional revenue has the largest contribution, which contribute for 61.19 percent of the total of regional revenue; Followed by the regionsl tax 28.95 percent, Regional-Owned Company Revenue and Separated Management of Regional Wealth 6.81 percent and regional retribution 3.05 percent.

Others

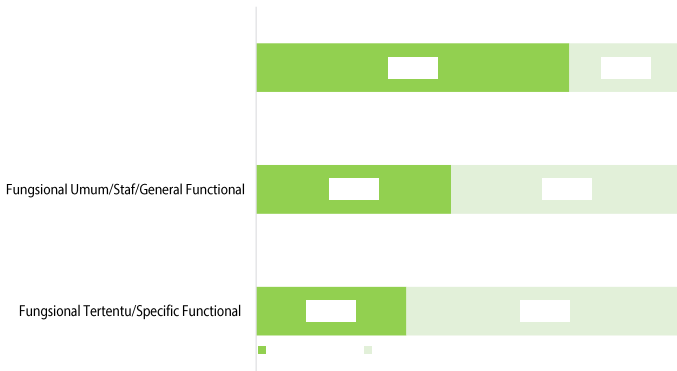
In 2023 the number of birth certificates issued by the Populations and Civil Service of Way Kanan Regency was 9,980, this number decreased from 2022, which was 13,232. The decreasing also occurred in the number of identity cards (KTP) issued, where in 2022 there were 46,318 KTP issued and in 2023 there



Sumber/Source : Sekretariat DPRD Kabupaten Way Kanan/*Regional Parliament Secretary of Way Kanan Regency*

Gambar
Figures 2.1

Pesentase Anggota Dewan Perwakilan Rakyat Daerah Menurut Fraksi (%), 2023
Percentage of Regional House of Representatives's Member by Fractions (%), 2023



Sumber/Source : Badan Kepegawaian Negara (BKN)/National Civil Service Agency
Badan Kepegawaian dan Pengembangan Sumber Daya Manusia Kabupaten Way Kanan/Human Resources and Human Resources Development Agency of Way Kanan Regency

Gambar 2.2
Figures

Pegawai Negeri Sipil (PNS) Menurut Jabatan dan Jenis Kelamin di Kabupaten Way Kanan (%), Desember 2023
Civil Servants by Occupation and Sex in Way Kanan Regency (%) , December 2023

2.1 WILAYAH ADMINISTRATIF ADMINISTRATIVE AREA

Tabel 2.1.1 Jumlah Desa¹/Kelurahan Menurut Kecamatan di Kabupaten Way Kanan, 2019–2023
Table 2.1.1 *Number of Villages¹/Kelurahan by Subdistrict in Way Kanan Regency, 2019–2023*

Kecamatan Subdistrict	2019	2020	2021	2022	2023
(1)	(2)	(3)	(4)	(5)	(6)
Banjit	20	20	20	20	20
Baradatu	22	22	22	22	22
Gunung Labuhan	21	21	21	21	21
Kasui	19	19	19	19	19
Rebang Tangkas	10	10	10	10	10
Blambangan Umpu	26	26	26	13	13
Way Tuba	13	13	13	13	13
Negeri Agung	19	19	19	19	19
Umpu Semenguk	13	13	13
Bahuga	11	11	11	11	11
Buay Bahuga	9	9	9	9	9
Bumi Agung	10	10	10	10	10
Pakuan Ratu	19	19	19	19	19
Negara Batin	15	15	15	15	15
Negeri Besar	13	13	13	13	13
Way Kanan	227	227	227	227	227

Catatan/Note: ¹Termasuk Unit Permukiman Transmigrasi (UPT)/Include Transmigration Settlement Unit
Sumber/Source: Badan Pusat Statistik, Keputusan Kepala BPS Nomor 649 Tahun 2023 tentang Kode dan Nama Wilayah Kerja Statistik Tahun 2023 tanggal 29 September 2023/BPS-Statistics Indonesia, Decree of Chief's BPS Number 649/2023 on Code and Name of Regional Level of Data Collection of 2023, September 29 2023

**2.2 DEWAN PERWAKILAN RAKYAT DAERAH
REGIONAL HOUSE OF REPRESENTATIVE**

Tabel 2.2.1 Jumlah Anggota Dewan Perwakilan Rakyat Daerah Menurut Fraksi dan Jenis Kelamin di Kabupaten Way Kanan, 2023
Number of Regional House of Representatives’s Members by Fractions and Sex in Way Kanan Regency 2023

Partai Politik Political Parties	Laki-laki Male	Perempuan Female	Jumlah Total
(1)	(2)	(3)	(4)
Fraksi Partai Demokrat	10	1	11
Fraksi PDIP	4	–	4
Fraksi Partai Gerindra	3	1	4
Fraksi Partai Golkar dan Hanura	4	1	5
Fraksi Partai NasDem	4	1	5
Fraksi PKB	5	–	5
Fraksi PAN dan PKS	6	–	6
Jumlah/Total	36	4	40

Sumber/Source: Sekretariat DPRD Kabupaten Way Kanan/*Secretariat of Way Kanan Regency House of Representatives*

Tabel
Table 2.2.2

Jumlah Anggota Dewan Perwakilan Rakyat Daerah Menurut Pendidikan Tertinggi dan Jenis Kelamin di Kabupaten Way Kanan, 2023
Number of Regional House of Representatives's Members by Education Attained and Sex in Way Kanan Regency 2023

Pendidikan Tertinggi Education Attained	Laki-laki Male	Perempuan Female	Jumlah Total
(1)	(2)	(3)	(4)
Kurang dari SLTA/Sederajat <i>Less than Senior High School</i>	–	–	–
SLTA/Sederajat <i>Senior High School</i>	19	–	19
D1 s/d D3 <i>Academy/Diploma</i>	–	–	–
DIV / S1 <i>Bachelor Degree</i>	14	1	15
S2/S3 <i>Post Degree</i>	3	3	6
Jumlah/Total	36	4	40

Sumber/Source: Sekretariat DPRD Kabupaten Way Kanan/ *Secretariat of Way Kanan Regency House of Representatives*

Tabel 2.2.3 Jumlah Anggota Dewan Perwakilan Rakyat Daerah Menurut Kelompok Umur dan Jenis Kelamin di Kabupaten Way Kanan, 2023
Number of Regional House of Representatives's Members by Age Group and Sex in Way Kanan Regency 2023

Kelompok Umur <i>Age Group</i>	Laki-laki <i>Male</i>	Perempuan <i>Female</i>	Jumlah <i>Total</i>
(1)	(2)	(3)	(4)
21 - 35	6	1	7
36 - 49	15	1	16
50 - 59	10	2	12
≥ 60	5	–	5
Jumlah/Total	36	4	40

Sumber/Source: Sekretariat DPRD Kabupaten Way Kanan/*Secretariat of Way Kanan Regency House of Representatives*

Tabel
Table 2.2.4

Jumlah Produk Hukum Menurut Jenisnya di Kabupaten Way Kanan, 2020–2023
Number of Legal Product by Type in Way Kanan Regency, 2020–2023

Jenis Type	2020	2021	2022	2023
(1)	(2)	(3)	(4)	(5)
Peraturan Daerah	10	4	11	4
Peraturan Bupati	44	30	41	35
SK Bupati	169	241	232	236
Jumlah/Total	223	275	284	275

Sumber/Source: Sekretariat Daerah Bagian Hukum Kabupaten Way Kanan/Regional Secretariat of Way Kanan Regency

2.3 SUMBER DAYA MANUSIA HUMAN RESOURCES

Tabel 2.3.1 Jumlah Pegawai Negeri Sipil Menurut Jabatan dan Jenis Kelamin di Kabupaten Way Kanan, Desember 2022 dan Desember 2023
Number of Civil Servants by Occupation and Sex in Way Kanan Regency, December 2022 and December 2023

Jabatan <i>Occupation</i>	2022		
	Laki-laki <i>Male</i>	Perempuan <i>Female</i>	Jumlah <i>Total</i>
(1)	(2)	(3)	(4)
Jabatan Pimpinan Tinggi Utama <i>Senior Executives</i>	–	–	–
Jabatan Pimpinan Tinggi Madya <i>Middle Executives</i>	–	–	–
Jabatan Pimpinan Tinggi Pratama <i>Junior Executives</i>	31	2	36
Administrator/Administrator	133	30	165
Pengawas/Supervisor	228	105	582
Eselon V/5th Echelon	1	–	1
Jabatan Fungsional Dosen <i>Certain Functional Position for Lecturer</i>	–	–	–
Jabatan Fungsional Guru <i>Certain Functional Position for Teacher</i>	822	1.369	2.334
Jabatan Fungsional Medis <i>Certain Functional Position for Medical Field</i>	127	567	694
Jabatan Fungsional Teknis <i>Certain Functional Position for Technical Field</i>	215	128	123
Jabatan Fungsional Umum/Pelaksana <i>General Functional Position</i>	579	498	1.066
Jumlah/Total	2.136	2.699	4.835

Lanjutan Tabel/*Continued Table 2.3.1*

Jabatan <i>Occupation</i>	2023		
	Laki-laki <i>Male</i>	Perempuan <i>Female</i>	Jumlah <i>Total</i>
(1)	(5)	(6)	(7)
Jabatan Pimpinan Tinggi Utama <i>Senior Executives</i>	–	–	–
Jabatan Pimpinan Tinggi Madya <i>Middle Executives</i>	–	–	–
Jabatan Pimpinan Tinggi Pratama <i>Junior Executives</i>	29	3	32
Administrator/ <i>Administrator</i>	133	33	166
Pengawas/ <i>Supervisor</i>	223	103	326
Eselon V/ <i>5th Echelon</i>	1	–	1
Jabatan Fungsional Dosen <i>Certain Functional Position for Lecturer</i>	–	–	–
Jabatan Fungsional Guru <i>Certain Functional Position for Teacher</i>	803	1.394	2.197
Jabatan Fungsional Medis <i>Certain Functional Position for Medical Field</i>	118	528	646
Jabatan Fungsional Teknis <i>Certain Functional Position for Technical Field</i>	219	175	394
Jabatan Fungsional Umum/Pelaksana <i>General Functional Position</i>	461	370	831
Jumlah/Total	1.987	2.606	4.593

Catatan/Note: Tidak termasuk PNS pusat. Angka provinsi hanya menampilkan PNS provinsi (tidak mencakup PNS kabupaten/kota) / *Not including central civil servants. Provincial figures only include provincial civil servants (not including regency/municipal civil servants)*

Sumber/Source: Badan Kepegawaian Negara (BKN)/*National Civil Service Agency*

Tabel
Table 2.3.2**Jumlah Pegawai Negeri Sipil Menurut Tingkat Pendidikan dan Jenis Kelamin di Kabupaten Way Kanan, Desember 2022 dan Desember 2023**
Number of Civil Servants by Educational Level and Sex in Way Kanan Regency, December 2022 and December 2023

Tingkat Pendidikan <i>Educational Level</i>	2022		
	Laki-laki <i>Male</i>	Perempuan <i>Female</i>	Jumlah <i>Total</i>
(1)	(2)	(3)	(4)
Sekolah Dasar (SD) <i>Elementary School</i>	4	–	4
Sekolah Menengah Pertama (SMP) <i>Junior High School</i>	14	1	15
Sekolah Menengah Atas (SMA) <i>Senior High School</i>	283	121	404
Diploma I/Akta I <i>Diploma I/Akta I</i>	3	5	8
Diploma II/Akta II <i>Diploma II/Akta II</i>	82	63	145
Diploma III/Akta III <i>Diploma III/Akta III</i>	104	483	587
Diploma IV/Akta IV <i>Diploma IV/Akta IV</i>	16	70	86
S1/Sarjana <i>Under Graduate/Bachelor</i>	1.287	1.739	3.026
S2/Pasca Sarjana <i>Graduate</i>	343	217	560
S3/Doktor/Ph.D <i>Post Graduate</i>	–	–	–
Jumlah/Total	2.136	2.699	4.835

Lanjutan Tabel/Continued Table 2.3.2

Tingkat Pendidikan <i>Educational Level</i>	2023		
	Laki-laki <i>Male</i>	Perempuan <i>Female</i>	Jumlah <i>Total</i>
(1)	(5)	(6)	(7)
Sekolah Dasar (SD) <i>Elementary School</i>	4	–	4
Sekolah Menengah Pertama (SMP) <i>Junior High School</i>	12	1	13
Sekolah Menengah Atas (SMA) <i>Senior High School</i>	265	130	395
Diploma I/Akta I <i>Diploma I/Akta I</i>	3	4	7
Diploma II/Akta II <i>Diploma II/Akta II</i>	59	47	106
Diploma III/Akta III <i>Diploma III/Akta III</i>	100	461	561
Diploma IV/Akta IV <i>Diploma IV/Akta IV</i>	19	77	96
S1/Sarjana <i>Under Graduate/Bachelor</i>	1.198	1.678	2.876
S2/Pasca Sarjana <i>Graduate</i>	326	207	533
S3/Doktor/Ph.D <i>Post Graduate</i>	1	1	2
Jumlah/Total	1.987	2.606	4.593

Catatan/Note: Tidak termasuk PNS pusat. Angka provinsi hanya menampilkan PNS provinsi (tidak mencakup PNS kabupaten/kota)/ *Not including central civil servants. Provincial figures only include provincial civil servants (not including regency/municipal civil servants)*

Sumber/Source: Badan Kepegawaian Negara (BKN)/*National Civil Service Agency*

Tabel
Table 2.3.3**Jumlah Pegawai Negeri Sipil Menurut Tingkat Kepangkatan dan Jenis Kelamin di Kabupaten Way Kanan, Desember 2022 dan Desember 2023**
Number of Civil Servants by Hierarchy and Sex in Way Kanan Regency, December 2022 and December 2023

Pangkat/Golongan/Ruang <i>Hierarchy</i>	2022		Jumlah <i>Total</i>
	Laki-laki <i>Male</i>	Perempuan <i>Female</i>	
(1)	(2)	(3)	(4)
Golongan I/Range I	14	3	17
1. I/A (Juru Muda)/ <i>Junior Clerk</i>	–	–	–
2. I/B (Juru Muda Tingkat I)/ <i>First Class Junior Clerk</i>	3	–	3
3. I/C (Juru)/ <i>Clerk</i>	5	1	6
4. I/D (Juru Tingkat I)/ <i>First Class Clerk</i>	6	2	8
Golongan II/Range II	277	376	653
5. II/A (Pengatur Muda)/ <i>Junior Supervisor</i>	18	7	25
6. II/B (Pengatur Muda Tingkat I) <i>First Class Junior Supervisor</i>	58	27	85
7. II/C (Pengatur)/ <i>Supervisor</i>	118	142	260
8. II/D (Pengatur Tingkat I)/ <i>First Class Supervisor</i>	83	200	283
Golongan III/Range III	1.242	1.723	2.965
9. III/A (Penata Muda)/ <i>Junior Superintendent</i>	264	354	577
10. III/B (Penata Muda Tingkat I) <i>First Class Junior Superintendent</i>	296	443	739
11. III/C (Penata)/ <i>Superintendent</i>	296	443	739
12. III/D (Penata Tingkat I)/ <i>First Class Superintendent</i>	461	570	1031
Golongan IV/Range IV	603	597	1200
13. IV/A (Pembina)/ <i>Administrator</i>	336	328	664
14. IV/B (Pembina Tingkat I)/ <i>First Class Administrator</i>	240	266	506
15. IV/C (Pembina Utama Muda)/ <i>Junior Administrator</i>	26	3	29
16. IV/D (Pembina Utama Madya)/ <i>Middle Administrator</i>	1	–	1
17. IV/E (Pembina Utama)/ <i>Senior Administrator</i>	–	–	–
Jumlah/Total	2.136	2.699	4.835

Lanjutan Tabel/Continued Table 2.3.3

Pangkat/Golongan/Ruang Hierarchy	2023		
	Laki-laki Male	Perempuan Female	Jumlah Total
(1)	(5)	(6)	(7)
Golongan I/Range I	11	2	13
1. I/A (Juru Muda)/Junior Clerk	–	–	–
2. I/B (Juru Muda Tingkat I)/First Class Junior Clerk	2	–	2
3. I/C (Juru)/Clerk	6	1	7
4. I/D (Juru Tingkat I)/First Class Clerk	3	1	4
Golongan II/Range II	234	215	449
5. II/A (Pengatur Muda)/Junior Supervisor	15	7	22
6. II/B (Pengatur Muda Tingkat I) First Class Junior Supervisor	39	17	56
7. II/C (Pengatur)/Supervisor	105	143	248
8. II/D (Pengatur Tingkat I)/First Class Supervisor	75	48	123
Golongan III/Range III	1.162	1.783	2.945
9. III/A (Penata Muda)/Junior Superintendent	219	425	644
10. III/B (Penata Muda Tingkat I) First Class Junior Superintendent	220	331	551
11. III/C (Penata)/Superintendent	275	409	684
12. III/D (Penata Tingkat I)/First Class Superintendent	448	618	1.066
Golongan IV/Range IV	580	606	1.186
13. IV/A (Pembina)/Administrator	327	321	648
14. IV/B (Pembina Tingkat I)/First Class Administrator	231	277	508
15. IV/C (Pembina Utama Muda)/Junior Administrator	20	8	28
16. IV/D (Pembina Utama Madya)/Middle Administrator	2	–	2
17. IV/E (Pembina Utama)/Senior Administrator	–	–	–
Jumlah/Total	1.987	2.606	4.593

Catatan/Note: Tidak termasuk PNS pusat. Angka provinsi hanya menampilkan PNS provinsi (tidak mencakup PNS kabupaten/kota). / Not including central civil servants. Provincial figures only include provincial civil servants (not including regency/municipal civil servants)

Sumber/Source: Badan Kepegawaian Negara (BKN)/National Civil Service Agency

Tabel
Table 2.3.4

Jumlah Aparatur Sipil Negara Menurut Dinas/Instansi Pemerintah dan Jenis Kelamin di Kabupaten Way Kanan, Desember 2022 dan Desember 2023
Number of Civil Servants by Government Agencies and Sex in Way Kanan Regency, December 2022 and December 2023

Dinas/Instansi Pemerintahan Government Agencies	2022		
	Laki-laki Male	Perempuan Female	Jumlah Total
(1)	(2)	(3)	(4)
Pemerintah Kabupaten Way Kanan (Staf Ahli Bupati) Way Kanan Government (Mayor's Expert Staff)	2	–	2
Sekretariat Daerah Kabupaten Way Kanan Regional Secretariat of Way Kanan Regency	60	18	78
Sekretariat DPRD Secretariat of The Regional House of Representatives	17	9	26
Inspektorat Kabupaten Way Kanan Inspectorate of Way Kanan Regency	43	23	66
Badan Kepegawaian dan Pengembangan Sumber Daya Manusia Regional Agency for Employee Affairs and Development of Human Resources	17	10	27
Badan Perencanaan Pembangunan Daerah Agency for Regional Development Planning	17	10	27
Badan Pendapatan Daerah Agency for Regional Revenue	34	22	56
Badan Pengelola Keuangan dan Aset Daerah Regional Agency for Asset and Financial Management	22	19	41
Badan Penanggulangan Bencana Daerah Regional Agency for Disaster Management	13	4	17
Badan Satuan Polisi Pamong Praja Regional Agency for Police Officers Civil Service	31	–	31
Badan Kesatuan Bangsa dan Politik Regional Agency for National Unity and Politics	11	3	14
RSUD Zainal Abidin Pagar Alam Kabupaten Way Kanan Zainal Abidin Pagar Alam Regional General Hospital	51	88	139
Dinas Pekerjaan Umum Regional Office of Public Works	76	15	91
Dinas Tanaman Pangan, Hortikultura dan Peternakan Regional Office of Food Crops, Horticulture dan Livestock	111	49	160
Dinas Perkebunan Regional Office of Plantation	17	4	21

Lanjutan Tabel/Continued Table 2.3.4

Dinas/Instansi Pemerintahan Government Agencies	2022		
	Laki-laki Male	Perempuan Female	Jumlah Total
(1)	(2)	(3)	(4)
Dinas Perikanan <i>Regional Office of Fisheries</i>	14	5	19
Dinas Penanaman Modal dan Pelayanan Terpadu Satu Pintu <i>Regional Office of Investment and One-Door Integrated Service</i>	14	14	28
Dinas Lingkungan Hidup <i>Regional Office of Environment</i>	14	11	25
Dinas Pendidikan dan Kebudayaan <i>Regional Office of Education and Culture</i>	54	60	114
Dinas Kesehatan <i>Regional Office of Health</i>	12	18	30
Dinas Kependudukan dan Pencatatan Sipil <i>Regional Office of Citizenship and Civil Registration</i>	14	12	26
Dinas Pemberdayaan Masyarakat dan Kampung <i>Regional Office of Society Empowerment Service</i>	13	6	19
Dinas Koperasi, Usaha Kecil, dan Menengah <i>Regional Office of Cooperatives</i>	23	21	44
Dinas Perhubungan <i>Regional Office of Transportation</i>	25	12	37
Dinas Pemuda, Olahraga, dan Pariwisata <i>Regional Office of Youth, Sports, and Tourism</i>	11	6	17
Dinas Sosial <i>Regional Office of Social Affairs</i>	14	9	23
Dinas Ketahanan Pangan <i>Regional Office of Food Security</i>	3	7	10
Dinas Perindustrian dan Perdagangan <i>Regional Office of Industry and Trading</i>	32	10	42
Dinas Pemberdayaan Perempuan, Perlindungan Anak dan Pengendalian Penduduk dan Keluarga Berencana <i>Regional Office of Women's Empowerment, Children Protection, Population Control and Family Planning</i>	22	24	46

Lanjutan Tabel/Continued Table 2.3.4

Dinas/Instansi Pemerintahan Government Agencies	2022		
	Laki-laki Male	Perempuan Female	Jumlah Total
(1)	(2)	(3)	(4)
Dinas Perpustakaan dan Kearsipan <i>Regional Office of Public Library and Archives</i>	5	11	16
Dinas Komunikasi dan Informatika <i>Regional Office of Communication and Information</i>	11	8	19
Dinas Tenaga Kerja dan Transmigrasi <i>Regional Office of Manpower and Transmigration</i>	15	6	21
Dinas Dinas Perumahan, Kawasan Permukiman dan Pertanahan <i>Department of Housing, Residential Areas and Land Affairs</i>	7	2	9
UPTD SKB Dinas Pendidikan <i>Technical Implementation Unit : Branch Office of Education</i>	6	8	14
Kecamatan <i>Subdistrict</i>	183	53	236
Kelurahan <i>Kelurahan</i>	36	12	48
Puskesmas Kabupaten Way Kanan <i>Public Health Center of Way Kanan Regency</i>	146	593	739
Sekolah Menengah Pertama <i>Junior High School</i>	336	452	788
Sekolah Dasar <i>Elementary School</i>	789	1.426	2.215
Taman Kanak-Kanak <i>Kindergarten School</i>	–	43	43
Pegawai Tidak Jelas <i>Unclear Employee</i>	14	13	27
Pensiun BUP/Janda/Duda - SK belum terbit <i>Pensions/ Widow/ Widower - A Degree Hasn't Yet Been Issued</i>	40	27	67
UPT-UPT/Technical Implementation Units	–	–	–
Jumlah/Total	2.375	3.143	5.518

Lanjutan Tabel/*Continued Table 2.3.4*

Dinas/Instansi Pemerintahan <i>Government Agencies</i>	2023		
	Laki-laki <i>Male</i>	Perempuan <i>Female</i>	Jumlah <i>Total</i>
(1)	(5)	(6)	(7)
Pemerintah Kabupaten Way Kanan (Staf Ahli Bupati) <i>Way Kanan Government (Mayor's Expert Staff)</i>	2	–	2
Sekretariat Daerah Kabupaten Way Kanan <i>Regional Secretariat of Way Kanan Regency</i>	59	20	79
Sekretariat DPRD <i>Secretariat of The Regional House of Representatives</i>	10	6	16
Inspektorat Kabupaten Way Kanan <i>Inspectorate of Way Kanan Regency</i>	40	19	59
Badan Kepegawaian dan Pengembangan Sumber Daya Manusia <i>Regional Agency for Employee Affairs and Development of Human Resources</i>	14	9	23
Badan Perencanaan Pembangunan Daerah <i>Agency for Regional Development Planning</i>	17	10	27
Badan Pendapatan Daerah <i>Agency for Regional Revenue</i>	35	22	57
Badan Pengelola Keuangan dan Aset Daerah <i>Regional Agency for Asset and Financial Management</i>	22	20	42
Badan Penanggulangan Bencana Daerah <i>Regional Agency for Disaster Management</i>	14	4	18
Badan Satuan Polisi Pamong Praja <i>Regional Agency for Police Officers Civil Service</i>	31	1	32
Badan Kesatuan Bangsa dan Politik <i>Regional Agency for National Unity and Politics</i>	12	1	13
RSUD Zainal Abidin Pagar Alam Kabupaten Way Kanan <i>Zainal Abidin Pagar Alam Regional General Hospital</i>	46	80	126
Dinas Pekerjaan Umum <i>Regional Office of Public Works</i>	71	13	84
Dinas Tanaman Pangan, Hortikultura dan Peternakan <i>Regional Office of Food Crops, Horticulture dan Livestock</i>	105	46	151
Dinas Perkebunan <i>Regional Office of Plantation</i>	15	5	20

Lanjutan Tabel/Continued Table 2.3.4

Dinas/Instansi Pemerintahan <i>Government Agencies</i>	2023		
	Laki-laki <i>Male</i>	Perempuan <i>Female</i>	Jumlah <i>Total</i>
(1)	(5)	(6)	(7)
Dinas Perikanan <i>Regional Office of Fisheries</i>	12	5	17
Dinas Penanaman Modal dan Pelayanan Terpadu Satu Pintu <i>Regional Office of Investment and One-Door Integrated Service</i>	12	13	25
Dinas Lingkungan Hidup <i>Regional Office of Environment</i>	12	8	20
Dinas Pendidikan dan Kebudayaan <i>Regional Office of Education and Culture</i>	55	28	83
Dinas Kesehatan <i>Regional Office of Health</i>	14	22	36
Dinas Kependudukan dan Pencatatan Sipil <i>Regional Office of Citizenship and Civil Registration</i>	13	13	26
Dinas Pemberdayaan Masyarakat dan Kampung <i>Regional Office of Society Empowerment Service</i>	12	5	17
Dinas Koperasi, Usaha Kecil, dan Menengah <i>Regional Office of Cooperatives</i>	9	10	19
Dinas Perhubungan <i>Regional Office of Transportation</i>	16	4	20
Dinas Pemuda, Olahraga, dan Pariwisata <i>Regional Office of Youth, Sports, and Tourism</i>	11	6	17
Dinas Sosial <i>Regional Office of Social Affairs</i>	13	8	21
Dinas Ketahanan Pangan <i>Regional Office of Food Security</i>	3	7	10
Dinas Perindustrian dan Perdagangan <i>Regional Office of Industry and Trading</i>	29	10	39
Dinas Pemberdayaan Perempuan, Perlindungan Anak dan Pengendalian Penduduk dan Keluarga Berencana <i>Regional Office of Women's Empowerment, Children Protection, Population Control and Family Planning</i>	21	24	45

Lanjutan Tabel/*Continued Table 2.3.4*

Dinas/Instansi Pemerintahan <i>Government Agencies</i>	2023		
	Laki-laki <i>Male</i>	Perempuan <i>Female</i>	Jumlah <i>Total</i>
	(1)	(5)	(6)
Dinas Perpustakaan dan Kearsipan <i>Regional Office of Public Library and Archives</i>	5	11	16
Dinas Komunikasi dan Informatika <i>Regional Office of Communication and Information</i>	6	8	14
Dinas Tenaga Kerja dan Transmigrasi <i>Regional Office of Manpower and Transmigration</i>	12	7	19
Dinas Dinas Perumahan, Kawasan Permukiman dan Pertanahan <i>Department of Housing, Residential Areas and Land Affairs</i>	8	2	10
UPTD SKB Dinas Pendidikan <i>Technical Implementation Unit : Branch Office of Education</i>	6	8	14
Kecamatan <i>Subdistrict</i>	169	52	221
Kelurahan <i>Kelurahan</i>	31	13	44
Puskesmas Kabupaten Way Kanan <i>Public Health Center of Way Kanan Regency</i>	142	584	726
Sekolah Menengah Pertama <i>Junior High School</i>	336	451	787
Sekolah Dasar <i>Elementary School</i>	765	1.443	2.208
Taman Kanak-Kanak <i>Kindergarten School</i>	–	45	45
Pegawai Tidak Jelas <i>Unclear Employee</i>	8	3	11
Pensiun BUP/Janda/Duda - SK belum terbit <i>Pensions/ Widow/ Widower - A Degree Hasn't Yet Been Issued</i>	–	–	–
UPT-UPT/Technical Implementation Units	–	–	–
Jumlah/Total	2.213	3.046	5.259

Catatan/Note: Hanya mencakup ASN dalam lingkup Pemerintahan Kabupaten Way Kanan (ASN Kabupaten/Kota) /
Only covers civil servants within the Way Kanan Regency Government (Regency/Municipality Civil Servants)

Sumber/Source: Badan Kepegawaian dan Pengembangan Sumber Daya Manusia Kabupaten Way Kanan/Human Resources and Human Resources Development Agency of Way Kanan Regency

Tabel
Table 2.3.5

Jumlah Aparatur Sipil Negara Menurut Dinas/Instansi Pemerintah dan Golongan Kepangkatan di Kabupaten Way Kanan, Desember 2022 dan Desember 2023
Number of Civil Servants by Government Agencies and Rank in Way Kanan Regency, December 2022 and December 2023

Dinas/Instansi Pemerintahan <i>Government Agencies</i>	2022				Jumlah <i>Total</i>
	Gol I	Gol II	Gol III	Gol IV	
(1)	(2)	(3)	(4)	(5)	(6)
Pemerintah Kabupaten Way Kanan (Staf Ahli Bupati) <i>Way Kanan Government (Mayor's Expert Staff)</i>	–	–	–	2	2
Sekretariat Daerah Kabupaten Way Kanan <i>Regional Secretariat of Way Kanan Regency</i>	–	6	47	25	78
Sekretariat DPRD <i>Secretariat of The Regional House of Representatives</i>	–	2	18	6	26
Inspektorat Kabupaten Way Kanan <i>Inspectorate of Way Kanan Regency</i>	–	3	54	9	66
Badan Kepegawaian dan Pengembangan Sumber Daya Manusia <i>Regional Agency for Employee Affairs and Development of Human Resources</i>	–	1	18	8	27
Badan Perencanaan Pembangunan Daerah <i>Agency for Regional Development Planning</i>	–	3	17	7	27
Badan Pendapatan Daerah <i>Agency for Regional Revenue</i>	–	11	39	6	56
Badan Pengelola Keuangan dan Aset Daerah <i>Regional Agency for Asset and Financial Management</i>	–	3	32	6	41
Badan Penanggulangan Bencana Daerah <i>Regional Agency for Disaster Management</i>	–	2	11	4	17
Badan Satuan Polisi Pamong Praja <i>Regional Agency for Police Officers Civil Service</i>	–	5	24	2	31
Badan Kesatuan Bangsa dan Politik <i>Regional Agency for National Unity and Politics</i>	–	2	9	3	14
RSUD Zainal Abidin Pagar Alam Kabupaten Way Kanan <i>Zainal Abidin Pagar Alam Regional General Hospital</i>	1	26	93	19	139
Dinas Pekerjaan Umum <i>Regional Office of Public Works</i>	1	22	63	5	91
Dinas Tanaman Pangan, Hortikultura dan Peternakan <i>Regional Office of Food Crops, Horticulture dan Livestock</i>	1	46	93	20	160
Dinas Perkebunan <i>Regional Office of Plantation</i>	–	1	15	5	21

Lanjutan Tabel/*Continued Table 2.3.5*

Dinas/Instansi Pemerintahan <i>Government Agencies</i>	2022				Jumlah <i>Total</i>
	Gol I	Gol II	Gol III	Gol IV	
(1)	(2)	(3)	(4)	(5)	(6)
Dinas Perikanan <i>Regional Office of Fisheries</i>	–	2	13	4	19
Dinas Penanaman Modal dan Pelayanan Terpadu Satu Pintu <i>Regional Office of Investment and One-Door Integrated Service</i>	–	2	19	7	28
Dinas Lingkungan Hidup <i>Regional Office of Environment</i>	–	1	19	5	25
Dinas Pendidikan dan Kebudayaan <i>Regional Office of Education and Culture</i>	–	7	45	62	114
Dinas Kesehatan <i>Regional Office of Health</i>	–	2	20	8	30
Dinas Kependudukan dan Pencatatan Sipil <i>Regional Office of Citizenship and Civil Registration</i>	–	1	19	6	26
Dinas Pemberdayaan Masyarakat dan Kampung <i>Regional Office of Society Empowerment Service</i>	–	2	12	5	19
Dinas Koperasi, Usaha Kecil, dan Menengah <i>Regional Office of Cooperatives</i>	1	3	30	10	44
Dinas Perhubungan <i>Regional Office of Transportation</i>	1	5	24	7	37
Dinas Pemuda, Olahraga, dan Pariwisata <i>Regional Office of Youth, Sports, and Tourism</i>	–	–	14	3	17
Dinas Sosial <i>Regional Office of Social Affairs</i>	–	3	15	5	23
Dinas Ketahanan Pangan <i>Regional Office of Food Security</i>	–	–	7	3	10
Dinas Perindustrian dan Perdagangan <i>Regional Office of Industry and Trading</i>	1	3	33	5	42
Dinas Pemberdayaan Perempuan, Perlindungan Anak dan Pengendalian Penduduk dan Keluarga Berencana <i>Regional Office of Women's Empowerment, Children Protection, Population Control and Family Planning</i>	–	1	36	9	46

Lanjutan Tabel/Continued Table 2.3.5

Dinas/Instansi Pemerintahan Government Agencies	2022				Jumlah Total
	Gol I	Gol II	Gol III	Gol IV	
(1)	(2)	(3)	(4)	(5)	(6)
Dinas Perpustakaan dan Kearsipan <i>Regional Office of Public Library and Archives</i>	–	2	11	3	16
Dinas Komunikasi dan Informatika <i>Regional Office of Communication and Information</i>	–	2	14	3	19
Dinas Tenaga Kerja dan Transmigrasi <i>Regional Office of Manpower and Transmigration</i>	–	2	15	4	21
Dinas Dinas Perumahan, Kawasan Permukiman dan Pertanahan <i>Department of Housing, Residential Areas and Land Affairs</i>	–	1	4	4	9
UPTD SKB Dinas Pendidikan <i>Technical Implementation Unit : Branch Office of Education</i>	–	1	12	1	14
Kecamatan <i>Subdistrict</i>	4	49	157	26	236
Kelurahan <i>Kelurahan</i>	1	9	36	2	48
Puskesmas Kabupaten Way Kanan <i>Public Health Center of Way Kanan Regency</i>	1	269	437	32	739
Sekolah Menengah Pertama <i>Junior High School</i>	1	35	540	212	788
Sekolah Dasar <i>Elementary School</i>	5	139	1.456	615	2.215
Taman Kanak-Kanak <i>Kindergarten School</i>	–	2	39	2	43
Pegawai Tidak Jelas <i>Unclear Employee</i>	–	4	18	5	27
Pensiun BUP/Janda/Duda - SK belum terbit <i>Pensions/ Widow/ Widower - A Degree Hasn't Yet Been Issued</i>	–	4	24	39	67
UPT-UPT/Technical Implementation Units	–	–	–	–	–
Jumlah/Total	18	684	3.602	1.214	5.518

Lanjutan Tabel/*Continued Table 2.3.5*

Dinas/Instansi Pemerintahan <i>Government Agencies</i>	2023				Jumlah <i>Total</i>
	Gol I	Gol II	Gol III	Gol IV	
(1)	(7)	(8)	(9)	(10)	(11)
Pemerintah Kabupaten Way Kanan (Staf Ahli Bupati) <i>Way Kanan Government (Mayor's Expert Staff)</i>	–	–	–	2	2
Sekretariat Daerah Kabupaten Way Kanan <i>Regional Secretariat of Way Kanan Regency</i>	–	6	44	29	79
Sekretariat DPRD <i>Secretariat of The Regional House of Representatives</i>	–	1	12	3	16
Inspektorat Kabupaten Way Kanan <i>Inspectorate of Way Kanan Regency</i>	–	1	43	15	59
Badan Kepegawaian dan Pengembangan Sumber Daya Manusia <i>Regional Agency for Employee Affairs and Development of Human Resources</i>	–	1	15	7	23
Badan Perencanaan Pembangunan Daerah <i>Agency for Regional Development Planning</i>	–	3	18	6	27
Badan Pendapatan Daerah <i>Agency for Regional Revenue</i>	–	9	43	5	57
Badan Pengelola Keuangan dan Aset Daerah <i>Regional Agency for Asset and Financial Management</i>	–	2	32	8	42
Badan Penanggulangan Bencana Daerah <i>Regional Agency for Disaster Management</i>	–	1	13	4	18
Badan Satuan Polisi Pamong Praja <i>Regional Agency for Police Officers Civil Service</i>	–	4	24	4	32
Badan Kesatuan Bangsa dan Politik <i>Regional Agency for National Unity and Politics</i>	–	1	8	4	13
RSUD Zainal Abidin Pagar Alam Kabupaten Way Kanan <i>Zainal Abidin Pagar Alam Regional General Hospital</i>	–	25	80	21	126
Dinas Pekerjaan Umum <i>Regional Office of Public Works</i>	1	20	55	8	84
Dinas Tanaman Pangan, Hortikultura dan Peternakan <i>Regional Office of Food Crops, Horticulture dan Livestock</i>	1	46	89	15	151
Dinas Perkebunan <i>Regional Office of Plantation</i>	–	1	13	6	20

Lanjutan Tabel/Continued Table 2.3.5

Dinas/Instansi Pemerintahan Government Agencies	2023				Jumlah Total
	Gol I	Gol II	Gol III	Gol IV	
(1)	(7)	(8)	(9)	(10)	(11)
Dinas Perikanan <i>Regional Office of Fisheries</i>	–	1	13	3	17
Dinas Penanaman Modal dan Pelayanan Terpadu Satu Pintu <i>Regional Office of Investment and One-Door Integrated Service</i>	–	1	20	4	25
Dinas Lingkungan Hidup <i>Regional Office of Environment</i>	–	2	16	2	20
Dinas Pendidikan dan Kebudayaan <i>Regional Office of Education and Culture</i>	1	2	35	45	83
Dinas Kesehatan <i>Regional Office of Health</i>	–	3	23	10	36
Dinas Kependudukan dan Pencatatan Sipil <i>Regional Office of Citizenship and Civil Registration</i>	–	–	21	5	26
Dinas Pemberdayaan Masyarakat dan Kampung <i>Regional Office of Society Empowerment Service</i>	–	1	11	5	17
Dinas Koperasi, Usaha Kecil, dan Menengah <i>Regional Office of Cooperatives</i>	1	2	11	5	19
Dinas Perhubungan <i>Regional Office of Transportation</i>	–	3	15	2	20
Dinas Pemuda, Olahraga, dan Pariwisata <i>Regional Office of Youth, Sports, and Tourism</i>	–	–	12	5	17
Dinas Sosial <i>Regional Office of Social Affairs</i>	–	–	15	6	21
Dinas Ketahanan Pangan <i>Regional Office of Food Security</i>	–	–	6	4	10
Dinas Perindustrian dan Perdagangan <i>Regional Office of Industry and Trading</i>	1	3	28	7	39
Dinas Pemberdayaan Perempuan, Perlindungan Anak dan Pengendalian Penduduk dan Keluarga Berencana <i>Regional Office of Women's Empowerment, Children Protection, Population Control and Family Planning</i>	–	1	36	8	45

Lanjutan Tabel/Continued Table 2.3.5

Dinas/Instansi Pemerintahan Government Agencies	2023				Jumlah Total
	Gol I	Gol II	Gol III	Gol IV	
(1)	(7)	(8)	(9)	(10)	(11)
Dinas Perpustakaan dan Kearsipan <i>Regional Office of Public Library and Archives</i>	–	2	11	3	16
Dinas Komunikasi dan Informatika <i>Regional Office of Communication and Information</i>	–	1	10	3	14
Dinas Tenaga Kerja dan Transmigrasi <i>Regional Office of Manpower and Transmigration</i>	–	1	13	5	19
Dinas Dinas Perumahan, Kawasan Permukiman dan Pertanahan <i>Department of Housing, Residential Areas and Land Affairs</i>	–	2	3	5	10
UPTD SKB Dinas Pendidikan <i>Technical Implementation Unit : Branch Office of Education</i>	–	1	12	1	14
Kecamatan <i>Subdistrict</i>	3	42	154	22	221
Kelurahan <i>Kelurahan</i>	1	7	34	2	44
Puskesmas Kabupaten Way Kanan <i>Public Health Center of Way Kanan Regency</i>	1	115	574	36	726
Sekolah Menengah Pertama <i>Junior High School</i>	–	33	513	241	787
Sekolah Dasar <i>Elementary School</i>	3	128	1.463	614	2.208
Taman Kanak-Kanak <i>Kindergarten School</i>	–	2	39	4	45
Pegawai Tidak Jelas <i>Unclear Employee</i>	–	1	9	1	11
Pensiun BUP/Janda/Duda - SK belum terbit <i>Pensions/ Widow/ Widower - A Degree Hasn't Yet Been Issued</i>	–	–	–	–	–
UPT-UPT/Technical Implementation Units	–	–	–	–	–
Jumlah/Total	13	475	3.586	1.185	5.259

Catatan/Note: Hanya mencakup ASN dalam lingkup Pemerintahan Kabupaten Way Kanan (ASN Kabupaten/Kota)
Only covers civil servants within the Way Kanan Regency Government (Regency/Municipality Civil Servants)

Sumber/Source: Badan Kepegawaian dan Pengembangan Sumber Daya Manusia Kabupaten Way Kanan/Human Resources and Human Resources Development Agency of Way Kanan Regency

Tabel
Table 2.3.6

Jumlah Aparatur Sipil Negara Menurut Dinas/Instansi Pemerintah dan Tingkat Pendidikan di Kabupaten Way Kanan, Desember 2022 dan Desember 2023
Number of Civil Servants by Government Agencies and Educational Level in Way Kanan Regency, December 2022 and December 2023

Dinas/Instansi Pemerintahan Government Agencies	2022		
	Sampai dengan SD	SMP/ Sederajat	SMA/ Sederajat
(1)	(2)	(3)	(4)
Pemerintah Kabupaten Way Kanan (Staf Ahli Bupati) <i>Way Kanan Government (Mayor's Expert Staff)</i>	–	–	–
Sekretariat Daerah Kabupaten Way Kanan <i>Regional Secretariat of Way Kanan Regency</i>	–	–	7
Sekretariat DPRD <i>Secretariat of The Regional House of Representatives</i>	–	–	2
Inspektorat Kabupaten Way Kanan <i>Inspectorate of Way Kanan Regency</i>	–	1	2
Badan Kepegawaian dan Pengembangan Sumber Daya Manusia <i>Regional Agency for Employee Affairs and Development of Human Resources</i>	–	–	1
Badan Perencanaan Pembangunan Daerah <i>Agency for Regional Development Planning</i>	–	–	3
Badan Pendapatan Daerah <i>Agency for Regional Revenue</i>	–	–	7
Badan Pengelola Keuangan dan Aset Daerah <i>Regional Agency for Asset and Financial Management</i>	–	–	2
Badan Penanggulangan Bencana Daerah <i>Regional Agency for Disaster Management</i>	–	–	2
Badan Satuan Polisi Pamong Praja <i>Regional Agency for Police Officers Civil Service</i>	–	–	11
Badan Kesatuan Bangsa dan Politik <i>Regional Agency for National Unity and Politics</i>	–	–	2
RSUD Zainal Abidin Pagar Alam Kabupaten Way Kanan <i>Zainal Abidin Pagar Alam Regional General Hospital</i>	1	–	5
Dinas Pekerjaan Umum <i>Regional Office of Public Works</i>	–	1	26
Dinas Tanaman Pangan, Hortikultura dan Peternakan <i>Regional Office of Food Crops, Horticulture dan Livestock</i>	–	1	31
Dinas Perkebunan <i>Regional Office of Plantation</i>	–	–	1

Lanjutan Tabel/*Continued Table 2.3.6*

Dinas/Instansi Pemerintahan <i>Government Agencies</i>	2022			
	Diploma I, II	Diploma III	Tingkat Sarjana/Doktor	Jumlah <i>Total</i>
(1)	(5)	(5)	(7)	(8)
Pemerintah Kabupaten Way Kanan (Staf Ahli Bupati) <i>Way Kanan Government (Mayor's Expert Staff)</i>	–	–	2	2
Sekretariat Daerah Kabupaten Way Kanan <i>Regional Secretariat of Way Kanan Regency</i>	–	5	66	78
Sekretariat DPRD <i>Secretariat of The Regional House of Representatives</i>	–	1	23	26
Inspektorat Kabupaten Way Kanan <i>Inspectorate of Way Kanan Regency</i>	–	–	63	66
Badan Kepegawaian dan Pengembangan Sumber Daya Manusia <i>Regional Agency for Employee Affairs and Development of Human Resources</i>	–	–	26	27
Badan Perencanaan Pembangunan Daerah <i>Agency for Regional Development Planning</i>	–	2	22	27
Badan Pendapatan Daerah <i>Agency for Regional Revenue</i>	–	6	43	56
Badan Pengelola Keuangan dan Aset Daerah <i>Regional Agency for Asset and Financial Management</i>	–	2	37	41
Badan Penanggulangan Bencana Daerah <i>Regional Agency for Disaster Management</i>	–	15	–	17
Badan Satuan Polisi Pamong Praja <i>Regional Agency for Police Officers Civil Service</i>	–	–	20	31
Badan Kesatuan Bangsa dan Politik <i>Regional Agency for National Unity and Politics</i>	–	–	12	14
RSUD Zainal Abidin Pagar Alam Kabupaten Way Kanan <i>Zainal Abidin Pagar Alam Regional General Hospital</i>	–	65	68	139
Dinas Pekerjaan Umum <i>Regional Office of Public Works</i>	–	7	57	91
Dinas Tanaman Pangan, Hortikultura dan Peternakan <i>Regional Office of Food Crops, Horticulture dan Livestock</i>	–	26	102	160
Dinas Perkebunan <i>Regional Office of Plantation</i>	–	–	20	21

Lanjutan Tabel/*Continued Table 2.3.6*

Dinas/Instansi Pemerintahan <i>Government Agencies</i>	2022		
	Sampai dengan SD	SMP/ Sederajat	SMA/ Sederajat
(1)	(2)	(3)	(4)
Dinas Perikanan <i>Regional Office of Fisheries</i>	–	–	1
Dinas Penanaman Modal dan Pelayanan Terpadu Satu Pintu <i>Regional Office of Investment and One-Door Integrated Service</i>	–	–	1
Dinas Lingkungan Hidup <i>Regional Office of Environment</i>	–	–	2
Dinas Pendidikan dan Kebudayaan <i>Regional Office of Education and Culture</i>	–	1	4
Dinas Kesehatan <i>Regional Office of Health</i>	–	–	4
Dinas Kependudukan dan Pencatatan Sipil <i>Regional Office of Citizenship and Civil Registration</i>	–	–	2
Dinas Pemberdayaan Masyarakat dan Kampung <i>Regional office of Society Empowerment Service</i>	–	–	2
Dinas Koperasi, Usaha Kecil, dan Menengah <i>Regional Office of Cooperatives</i>	–	1	3
Dinas Perhubungan <i>Regional Office of Transportation</i>	–	1	4
Dinas Pemuda, Olahraga, dan Pariwisata <i>Regional Office of Youth, Sports, and Tourism</i>	–	–	–
Dinas Sosial <i>Regional Office of Social Affairs</i>	–	–	3
Dinas Ketahanan Pangan <i>Regional Office of Food Security</i>	–	–	–
Dinas Perindustrian dan Perdagangan <i>Regional Office of Industry and Trading</i>	–	1	6
Dinas Pemberdayaan Perempuan, Perlindungan Anak dan Pengendalian Penduduk dan Keluarga Berencana <i>Regional Office of Women's Empowerment, Children Protection, Population Control and Family Planning</i>	–	–	8

Lanjutan Tabel/*Continued Table 2.3.6*

Dinas/Instansi Pemerintahan <i>Government Agencies</i>	2022			
	Diploma I, II	Diploma III	Tingkat Sarjana/Doktor	Jumlah <i>Total</i>
(1)	(5)	(5)	(7)	(8)
Dinas Perikanan <i>Regional Office of Fisheries</i>	–	1	17	19
Dinas Penanaman Modal dan Pelayanan Terpadu Satu Pintu <i>Regional Office of Investment and One-Door Integrated Service</i>	–	2	25	28
Dinas Lingkungan Hidup <i>Regional Office of Environment</i>	–	3	20	25
Dinas Pendidikan dan Kebudayaan <i>Regional Office of Education and Culture</i>	6	2	101	114
Dinas Kesehatan <i>Regional Office of Health</i>	–	8	18	30
Dinas Kependudukan dan Pencatatan Sipil <i>Regional Office of Citizenship and Civil Registration</i>	–	2	22	26
Dinas Pemberdayaan Masyarakat dan Kampung <i>Regional Office of Society Empowerment Service</i>	–	2	15	19
Dinas Koperasi, Usaha Kecil, dan Menengah <i>Regional Office of Cooperatives</i>	–	3	37	44
Dinas Perhubungan <i>Regional Office of Transportation</i>	–	1	31	37
Dinas Pemuda, Olahraga, dan Pariwisata <i>Regional Office of Youth, Sports, and Tourism</i>	–	–	17	17
Dinas Sosial <i>Regional Office of Social Affairs</i>	–	–	20	23
Dinas Ketahanan Pangan <i>Regional Office of Food Security</i>	–	1	9	10
Dinas Perindustrian dan Perdagangan <i>Regional Office of Industry and Trading</i>	–	2	33	42
Dinas Pemberdayaan Perempuan, Perlindungan Anak dan Pengendalian Penduduk dan Keluarga Berencana <i>Regional Office of Women's Empowerment, Children Protection, Population Control and Family Planning</i>	–	3	35	46

Lanjutan Tabel/*Continued Table 2.3.6*

Dinas/Instansi Pemerintahan <i>Government Agencies</i>	2022		
	Sampai dengan SD	SMP/ Sederajat	SMA/ Sederajat
(1)	(2)	(3)	(4)
Dinas Perpustakaan dan Kearsipan <i>Regional Office of Public Library and Archives</i>	–	–	2
Dinas Komunikasi dan Informatika <i>Regional Office of Communication and Information</i>	–	–	2
Dinas Tenaga Kerja dan Transmigrasi <i>Regional Office of Manpower and Transmigration</i>	–	–	3
Dinas Dinas Perumahan, Kawasan Permukiman dan Pertanahan <i>Department of Housing, Residential Areas and Land Affairs</i>	–	–	–
UPTD SKB Dinas Pendidikan <i>Technical Implementation Unit : Branch Office of Education</i>	–	–	–
Kecamatan <i>Subdistrict</i>	2	3	57
Kelurahan <i>Kelurahan</i>	–	1	9
Puskesmas Kabupaten Way Kanan <i>Public Health Center of Way Kanan Regency</i>	1	–	24
Sekolah Menengah Pertama <i>Junior High School</i>	–	1	31
Sekolah Dasar <i>Elementary School</i>	–	4	140
Taman Kanak-Kanak <i>Kindergarten School</i>	–	–	2
Pegawai Tidak Jelas <i>Unclear Employee</i>	–	–	3
Pensiun BUP/Janda/Duda - SK belum terbit <i>Pensions/ Widow/ Widower - A Degree Hasn't Yet Been Issued</i>	–	–	9
UPT-UPT/Technical Implementation Units	–	–	–
Jumlah/Total	4	16	424

Lanjutan Tabel/Continued Table 2.3.6

Dinas/Instansi Pemerintahan Government Agencies	2022			
	Diploma I, II	Diploma III	Tingkat Sarjana/Doktor	Jumlah Total
(1)	(5)	(5)	(7)	(8)
Dinas Perpustakaan dan Kearsipan <i>Regional Office of Public Library and Archives</i>	–	–	14	16
Dinas Komunikasi dan Informatika <i>Regional Office of Communication and Information</i>	–	2	15	19
Dinas Tenaga Kerja dan Transmigrasi <i>Regional Office of Manpower and Transmigration</i>	–	–	18	21
Dinas Dinas Perumahan, Kawasan Permukiman dan Pertanahan <i>Department of Housing, Residential Areas and Land Affairs</i>	–	1	8	9
UPTD SKB Dinas Pendidikan <i>Technical Implementation Unit : Branch Office of Education</i>	–	1	13	14
Kecamatan <i>Subdistrict</i>	1	6	167	236
Kelurahan <i>Kelurahan</i>	–	1	37	48
Puskesmas Kabupaten Way Kanan <i>Public Health Center of Way Kanan Regency</i>	4	520	190	739
Sekolah Menengah Pertama <i>Junior High School</i>	6	12	738	788
Sekolah Dasar <i>Elementary School</i>	122	3	1.946	2.215
Taman Kanak-Kanak <i>Kindergarten School</i>	–	–	41	43
Pegawai Tidak Jelas <i>Unclear Employee</i>	2	2	20	27
Pensiun BUP/Janda/Duda - SK belum terbit <i>Pensions/ Widow/ Widower - A Degree Hasn't Yet Been Issued</i>	15	4	39	67
UPT-UPT/Technical Implementation Units	–	–	–	–
Jumlah/Total	156	711	4.207	5.518

Lanjutan Tabel/*Continued Table 2.3.6*

Dinas/Instansi Pemerintahan <i>Government Agencies</i>	2023		
	Sampai dengan SD	SMP/ Sederajat	SMA/ Sederajat
(1)	(9)	(10)	(11)
Pemerintah Kabupaten Way Kanan (Staf Ahli Bupati) <i>Way Kanan Government (Mayor's Expert Staff)</i>	–	–	–
Sekretariat Daerah Kabupaten Way Kanan <i>Regional Secretariat of Way Kanan Regency</i>	–	–	8
Sekretariat DPRD <i>Secretariat of The Regional House of Representatives</i>	–	–	2
Inspektorat Kabupaten Way Kanan <i>Inspectorate of Way Kanan Regency</i>	–	–	3
Badan Kepegawaian dan Pengembangan Sumber Daya Manusia <i>Regional Agency for Employee Affairs and Development of Human Resources</i>	–	–	1
Badan Perencanaan Pembangunan Daerah <i>Agency for Regional Development Planning</i>	–	–	3
Badan Pendapatan Daerah <i>Agency for Regional Revenue</i>	–	–	6
Badan Pengelola Keuangan dan Aset Daerah <i>Regional Agency for Asset and Financial Management</i>	–	–	1
Badan Penanggulangan Bencana Daerah <i>Regional Agency for Disaster Management</i>	–	–	2
Badan Satuan Polisi Pamong Praja <i>Regional Agency for Police Officers Civil Service</i>	–	–	14
Badan Kesatuan Bangsa dan Politik <i>Regional Agency for National Unity and Politics</i>	–	–	2
RSUD Zainal Abidin Pagar Alam Kabupaten Way Kanan <i>Zainal Abidin Pagar Alam Regional General Hospital</i>	–	–	5
Dinas Pekerjaan Umum <i>Regional Office of Public Works</i>	–	1	22
Dinas Tanaman Pangan, Hortikultura dan Peternakan <i>Regional Office of Food Crops, Horticulture dan Livestock</i>	–	–	34
Dinas Perkebunan <i>Regional Office of Plantation</i>	–	–	1

Lanjutan Tabel/Continued Table 2.3.6

Dinas/Instansi Pemerintahan Government Agencies	2023			
	Diploma I, II	Diploma III	Tingkat Sarjana/Doktor	Jumlah Total
(1)	(12)	(13)	(14)	(15)
Pemerintah Kabupaten Way Kanan (Staf Ahli Bupati) <i>Way Kanan Government (Mayor's Expert Staff)</i>	–	–	2	2
Sekretariat Daerah Kabupaten Way Kanan <i>Regional Secretariat of Way Kanan Regency</i>	–	7	64	79
Sekretariat DPRD <i>Secretariat of The Regional House of Representatives</i>	–	2	12	16
Inspektorat Kabupaten Way Kanan <i>Inspectorate of Way Kanan Regency</i>	–	–	56	59
Badan Kepegawaian dan Pengembangan Sumber Daya Manusia <i>Regional Agency for Employee Affairs and Development of Human Resources</i>	–	1	21	23
Badan Perencanaan Pembangunan Daerah <i>Agency for Regional Development Planning</i>	–	–	24	27
Badan Pendapatan Daerah <i>Agency for Regional Revenue</i>	–	5	46	57
Badan Pengelola Keuangan dan Aset Daerah <i>Regional Agency for Asset and Financial Management</i>	–	2	39	42
Badan Penanggulangan Bencana Daerah <i>Regional Agency for Disaster Management</i>	–	–	16	18
Badan Satuan Polisi Pamong Praja <i>Regional Agency for Police Officers Civil Service</i>	–	–	18	32
Badan Kesatuan Bangsa dan Politik <i>Regional Agency for National Unity and Politics</i>	–	–	11	13
RSUD Zainal Abidin Pagar Alam Kabupaten Way Kanan <i>Zainal Abidin Pagar Alam Regional General Hospital</i>	–	57	64	126
Dinas Pekerjaan Umum <i>Regional Office of Public Works</i>	–	7	54	84
Dinas Tanaman Pangan, Hortikultura dan Peternakan <i>Regional Office of Food Crops, Horticulture dan Livestock</i>	–	25	92	151
Dinas Perkebunan <i>Regional Office of Plantation</i>	–	–	19	20

Lanjutan Tabel/*Continued Table 2.3.6*

Dinas/Instansi Pemerintahan <i>Government Agencies</i>	2023		
	Sampai dengan SD	SMP/ Sederajat	SMA/ Sederajat
(1)	(9)	(10)	(11)
Dinas Perikanan <i>Regional Office of Fisheries</i>	–	–	1
Dinas Penanaman Modal dan Pelayanan Terpadu Satu Pintu <i>Regional Office of Investment and One-Door Integrated Service</i>	–	–	–
Dinas Lingkungan Hidup <i>Regional Office of Environment</i>	–	–	3
Dinas Pendidikan dan Kebudayaan <i>Regional Office of Education and Culture</i>	1	–	3
Dinas Kesehatan <i>Regional Office of Health</i>	–	–	4
Dinas Kependudukan dan Pencatatan Sipil <i>Regional Office of Citizenship and Civil Registration</i>	–	–	2
Dinas Pemberdayaan Masyarakat dan Kampung <i>Regional office of Society Empowerment Service</i>	–	–	2
Dinas Koperasi, Usaha Kecil, dan Menengah <i>Regional Office of Cooperatives</i>	–	1	2
Dinas Perhubungan <i>Regional Office of Transportation</i>	–	–	3
Dinas Pemuda, Olahraga, dan Pariwisata <i>Regional Office of Youth, Sports, and Tourism</i>	–	–	1
Dinas Sosial <i>Regional Office of Social Affairs</i>	–	–	1
Dinas Ketahanan Pangan <i>Regional Office of Food Security</i>	–	–	–
Dinas Perindustrian dan Perdagangan <i>Regional Office of Industry and Trading</i>	–	1	6
Dinas Pemberdayaan Perempuan, Perlindungan Anak dan Pengendalian Penduduk dan Keluarga Berencana <i>Regional Office of Women's Empowerment, Children Protection, Population Control and Family Planning</i>	–	–	7

Lanjutan Tabel/*Continued Table 2.3.6*

Dinas/Instansi Pemerintahan <i>Government Agencies</i>	2023			
	Diploma I, II	Diploma III	Tingkat Sarjana/Doktor	Jumlah <i>Total</i>
(1)	(12)	(13)	(14)	(15)
Dinas Perikanan <i>Regional Office of Fisheries</i>	–	1	15	17
Dinas Penanaman Modal dan Pelayanan Terpadu Satu Pintu <i>Regional Office of Investment and One-Door Integrated Service</i>	–	2	23	25
Dinas Lingkungan Hidup <i>Regional Office of Environment</i>	–	2	15	20
Dinas Pendidikan dan Kebudayaan <i>Regional Office of Education and Culture</i>	–	2	77	83
Dinas Kesehatan <i>Regional Office of Health</i>	–	10	22	36
Dinas Kependudukan dan Pencatatan Sipil <i>Regional Office of Citizenship and Civil Registration</i>	–	1	23	26
Dinas Pemberdayaan Masyarakat dan Kampung <i>Regional Office of Society Empowerment Service</i>	–	2	13	17
Dinas Koperasi, Usaha Kecil, dan Menengah <i>Regional Office of Cooperatives</i>	–	3	13	19
Dinas Perhubungan <i>Regional Office of Transportation</i>	–	–	17	20
Dinas Pemuda, Olahraga, dan Pariwisata <i>Regional Office of Youth, Sports, and Tourism</i>	–	–	16	17
Dinas Sosial <i>Regional Office of Social Affairs</i>	–	–	20	21
Dinas Ketahanan Pangan <i>Regional Office of Food Security</i>	–	–	10	10
Dinas Perindustrian dan Perdagangan <i>Regional Office of Industry and Trading</i>	–	1	31	39
Dinas Pemberdayaan Perempuan, Perlindungan Anak dan Pengendalian Penduduk dan Keluarga Berencana <i>Regional Office of Women's Empowerment, Children Protection, Population Control and Family Planning</i>	–	8	30	45

Lanjutan Tabel/Continued Table 2.3.6

Dinas/Instansi Pemerintahan <i>Government Agencies</i>	2023		
	Sampai dengan SD	SMP/ Sederajat	SMA/ Sederajat
(1)	(9)	(10)	(11)
Dinas Perpustakaan dan Kearsipan <i>Regional Office of Public Library and Archives</i>	–	–	2
Dinas Komunikasi dan Informatika <i>Regional Office of Communication and Information</i>	–	–	2
Dinas Tenaga Kerja dan Transmigrasi <i>Regional Office of Manpower and Transmigration</i>	–	–	2
Dinas Dinas Perumahan, Kawasan Permukiman dan Pertanahan <i>Department of Housing, Residential Areas and Land Affairs</i>	–	–	1
UPTD SKB Dinas Pendidikan <i>Technical Implementation Unit : Branch Office of Education</i>	–	–	–
Kecamatan <i>Subdistrict</i>	2	2	51
Kelurahan <i>Kelurahan</i>	–	1	7
Puskesmas Kabupaten Way Kanan <i>Public Health Center of Way Kanan Regency</i>	1	1	24
Sekolah Menengah Pertama <i>Junior High School</i>	–	1	33
Sekolah Dasar <i>Elementary School</i>	–	5	146
Taman Kanak-Kanak <i>Kindergarten School</i>	–	–	2
Pegawai Tidak Jelas <i>Unclear Employee</i>	–	–	–
Pensiun BUP/Janda/Duda - SK belum terbit <i>Pensions/ Widow/ Widower - A Degree Hasn't Yet Been Issued</i>	–	–	–
UPT-UPT/Technical Implementation Units	–	–	–
Jumlah/Total	4	13	409

Lanjutan Tabel/*Continued Table 2.3.6*

Dinas/Instansi Pemerintahan <i>Government Agencies</i>	2023			
	Diploma I, II	Diploma III	Tingkat Sarjana/Doktor	Jumlah <i>Total</i>
(1)	(12)	(13)	(14)	(15)
Dinas Perpustakaan dan Kearsipan <i>Regional Office of Public Library and Archives</i>	–	–	14	16
Dinas Komunikasi dan Informatika <i>Regional Office of Communication and Information</i>	–	1	11	14
Dinas Tenaga Kerja dan Transmigrasi <i>Regional Office of Manpower and Transmigration</i>	–	–	17	19
Dinas Dinas Perumahan, Kawasan Permukiman dan Pertanahan <i>Department of Housing, Residential Areas and Land Affairs</i>	–	1	8	10
UPTD SKB Dinas Pendidikan <i>Technical Implementation Unit : Branch Office of Education</i>	–	1	13	14
Kecamatan <i>Subdistrict</i>	1	5	160	221
Kelurahan <i>Kelurahan</i>	–	2	34	44
Puskesmas Kabupaten Way Kanan <i>Public Health Center of Way Kanan Regency</i>	3	491	206	726
Sekolah Menengah Pertama <i>Junior High School</i>	6	12	735	787
Sekolah Dasar <i>Elementary School</i>	104	4	1.949	2.208
Taman Kanak-Kanak <i>Kindergarten School</i>	–	–	43	45
Pegawai Tidak Jelas <i>Unclear Employee</i>	–	2	9	11
Pensiun BUP/Janda/Duda - SK belum terbit <i>Pensions/ Widow/ Widower - A Degree Hasn't Yet Been Issued</i>	–	–	–	–
UPT-UPT/Technical Implementation Units	–	–	–	–
Jumlah/Total	114	657	4.062	5.259

Catatan/Note: Hanya mencakup ASN dalam lingkup Pemerintahan Kabupaten Way Kanan (ASN Kabupaten/Kota)
Only covers civil servants within the Way Kanan Regency Government (Regency/Municipality Civil Servants)

Sumber/Source: Badan Kepegawaian dan Pengembangan Sumber Daya Manusia Kabupaten Way Kanan/Human Resources and Human Resources Development Agency of Way Kanan Regency

Tabel
Table 2.3.7

Jumlah Aparatur Sipil Negara di Lingkungan Pemerintah Pusat Menurut Instansi dan Jenis Kelamin di Kabupaten Way Kanan, Desember 2022 dan Desember 2023
Number of Civil Servants in Central Government Environment by Government Agencies and Sex in Way Kanan Regency, December 2022 and December 2023

Instansi Pemerintahan Government Agencies	2022		
	Laki-laki Male	Perempuan Female	Jumlah Total
(1)	(2)	(3)	(4)
Badan Pusat Statistik (BPS) <i>BPS - Statistics</i>	15	7	22
Badan Narkotika Nasional (BNN) <i>Regional Agency of Narcotics</i>	5	4	9
Badan Pertanahan Nasional (BPN) <i>Regional Agency of Land</i>	23	2	25
Kantor Kementerian Agama (Kemenag) <i>Ministry of Religious Affairs</i>	109	94	203
Komisi Pemilihan Umum Daerah (KPUD) <i>General Elections Commission</i>	10	6	16
Badan Pengawas Pemilihan Umum (Bawaslu) <i>General Election Supervisory Body</i>	2	–	2
Kejaksaan Negeri <i>Regional Office of District Attorney</i>	21	6	27
Kepolisian Resor (Polres) <i>Regional Office of Resort Police</i>	3	5	8
Pengadilan Negeri <i>Regional Office of District Court</i>	18	6	24
Pengadilan Agama <i>Regional Office of Religious Courts</i>	14	9	23
Komando Distrik Militer (Kodim) <i>Military District Commander</i>	–	–	–
Lembaga Perasyarakatan (LAPAS) <i>Prison</i>	49	2	51
Kantor Pelayanan, Penyuluhan, dan Konsultasi Perpajakan (KP2KP) <i>Regional Office of Tax Service</i>	3	3	6
Jumlah/Total	272	144	416

Lanjutan Tabel/Continued Table 2.3.7

Instansi Pemerintahan <i>Government Agencies</i>	2023		
	Laki-laki <i>Male</i>	Perempuan <i>Female</i>	Jumlah <i>Total</i>
(1)	(5)	(5)	(6)
Badan Pusat Statistik (BPS) <i>BPS - Statistics</i>	16	11	27
Badan Narkotika Nasional (BNN) <i>Regional Agency of Narcotics</i>	3	5	8
Badan Pertanahan Nasional (BPN) <i>Regional Agency of Land</i>	22	3	25
Kantor Kementerian Agama (Kemenag) <i>Ministry of Religious Affairs</i>	107	86	193
Komisi Pemilihan Umum Daerah (KPUD) <i>General Elections Commission</i>	10	6	16
Badan Pengawas Pemilihan Umum (Bawaslu) <i>General Election Supervisory Body</i>	3	–	3
Kejaksaan Negeri <i>Regional Office of District Attorney</i>	21	4	25
Kepolisian Resor (Polres) <i>Regional Office of Resort Police</i>	3	5	8
Pengadilan Negeri <i>Regional Office of District Court</i>	17	6	23
Pengadilan Agama <i>Regional Office of Religious Courts</i>	14	9	23
Komando Distrik Militer (Kodim) <i>Military District Commander</i>	–	–	–
Lembaga Perasyarakatan (LAPAS) <i>Prison</i>	55	2	57
Kantor Pelayanan, Penyuluhan, dan Konsultasi Perpajakan (KP2KP) <i>Regional Office of Tax Service</i>	3	2	5
Jumlah/Total	274	139	413

Sumber/Source: Masing-masing Instansi Pemerintah Pusat di Kabupaten Way Kanan/Each Central Government Agencies Way Kanan Regency

Tabel
Table 2.3.8**Jumlah Aparatur Sipil Negara di Lingkungan Pemerintah Pusat Menurut Instansi dan Golongan Kepangkatan di Kabupaten Way Kanan, Desember 2022 dan Desember 2023**
Number of Civil Servants in Central Government Environment by Government Agencies and Rank in Way Kanan Regency, December 2022 and December 2023

Instansi Pemerintahan Government Agencies	2022				Jumlah Total
	Gol I	Gol II	Gol III	Gol IV	
(1)	(2)	(3)	(4)	(5)	(6)
Badan Pusat Statistik (BPS) <i>BPS - Statistics</i>	–	3	18	1	22
Badan Narkotika Nasional (BNN) <i>Regional Agency of Narcotics</i>	–	1	7	1	9
Badan Pertanahan Nasional (BPN) <i>Regional Agency of Land</i>	–	6	18	1	25
Kantor Kementerian Agama (Kemenag) <i>Ministry of Religious Affairs</i>	–	5	113	85	203
Komisi Pemilihan Umum Daerah (KPUD) <i>General Elections Commission</i>	–	–	6	9	15
Badan Pengawas Pemilihan Umum (Bawaslu) <i>General Election Supervisory Body</i>	–	–	2	–	2
Kejaksaan Negeri <i>Regional Office of District Attorney</i>	–	8	18	1	27
Kepolisian Resor (Polres) <i>Regional Office of Resort Police</i>	1	6	1	–	8
Pengadilan Negeri <i>Regional Office of District Court</i>	–	3	19	2	24
Pengadilan Agama <i>Regional Office of Religious Courts</i>	–	1	20	2	23
Komando Distrik Militer (Kodim) <i>Military District Commander</i>	–	–	–	–	–
Lembaga Perasyarakatan (LAPAS) <i>Prison</i>	–	35	16	–	51
Kantor Pelayanan, Penyuluhan, dan Konsultasi Perpajakan (KP2KP) <i>Regional Office of Tax Service</i>	–	5	–	1	6
Jumlah/Total	1	81	245	81	408

Lanjutan Tabel/*Continued Table 2.3.8*

Dinas/Instansi Pemerintahan <i>Government Agencies</i>	2023				Jumlah <i>Total</i>
	Gol I	Gol II	Gol III	Gol IV	
(1)	(7)	(8)	(9)	(10)	(11)
Badan Pusat Statistik (BPS) <i>BPS - Statistics</i>	–	6	20	1	27
Badan Narkotika Nasional (BNN) <i>Regional Agency of Narcotics</i>	–	1	6	1	8
Badan Pertanahan Nasional (BPN) <i>Regional Agency of Land</i>	–	6	18	1	25
Kantor Kementerian Agama (Kemenag) <i>Ministry of Religious Affairs</i>	–	5	104	84	193
Komis Pemilihan Umum Daerah (KPUD) <i>General Elections Commission</i>	–	4	11	1	16
Badan Pengawas Pemilihan Umum (Bawaslu) <i>General Election Supervisory Body</i>	–	–	3	–	3
Kejaksaan Negeri <i>Regional Office of District Attorney</i>	–	6	18	1	25
Kepolisian Resor (Polres) <i>Regional Office of Resort Police</i>	1	6	1	–	8
Pengadilan Negeri <i>Regional Office of District Court</i>	–	3	18	2	23
Pengadilan Agama <i>Regional Office of Religious Courts</i>	–	1	19	3	23
Komando Distrik Militer (Kodim) <i>Military District Commander</i>	–	–	–	–	–
Lembaga Perasyarakatan (LAPAS) <i>Prison</i>	–	30	26	1	57
Kantor Pelayanan, Penyuluhan, dan Konsultasi Perpajakan (KP2KP) <i>Regional Office of Tax Service</i>	–	5	–	1	6
Jumlah/Total	1	79	241	95	416

Sumber/*Source*: Masing-masing Instansi Pemerintah Pusat di Kabupaten Way Kanan/*Each Central Government Agencies Way Kanan Regency*

Tabel
Table 2.3.9**Jumlah Aparatur Sipil Negara di Lingkungan Pemerintah Pusat Menurut Instansi dan Tingkat Pendidikan di Kabupaten Way Kanan, Desember 2022 dan Desember 2023**
Number of Civil Servants in Central Government Environment by Government Agencies and Educational Level in Way Kanan Regency, December 2022 and December 2023

Dinas/Instansi Pemerintahan <i>Government Agencies</i>	2022		
	Sampai dengan SD	SMP/ Sederajat	SMA/ Sederajat
(1)	(2)	(3)	(4)
Badan Pusat Statistik (BPS) <i>BPS - Statistics</i>	–	–	5
Badan Narkotika Nasional (BNN) <i>Regional Agency of Narcotics</i>	–	–	–
Badan Pertanahan Nasional (BPN) <i>Regional Agency of Land</i>	–	–	2
Kantor Kementerian Agama (Kemenag) <i>Ministry of Religious Affairs</i>	–	–	6
Komisi Pemilihan Umum Daerah (KPUD) <i>General Elections Commission</i>	–	–	6
Badan Pengawas Pemilihan Umum (Bawaslu) <i>General Election Supervisory Body</i>	–	–	–
Kejaksaan Negeri <i>Regional Office of District Attorney</i>	–	–	6
Kepolisian Resor (Polres) <i>Regional Office of Resort Police</i>	–	–	6
Pengadilan Negeri <i>Regional Office of District Court</i>	–	–	1
Pengadilan Agama <i>Regional Office of Religious Courts</i>	–	–	1
Komando Distrik Militer (Kodim) <i>Military District Commander</i>	–	–	–
Lembaga Perasyarakatan (LAPAS) <i>Prison</i>	–	–	40
Kantor Pelayanan, Penyuluhan, dan Konsultasi Perpajakan (KP2KP) <i>Regional Office of Tax Service</i>	–	–	–
Jumlah/Total	–	–	79

Lanjutan Tabel/*Continued Table 2.3.9*

Dinas/Instansi Pemerintahan <i>Government Agencies</i>	2022			
	Diploma I, II	Diploma III	Tingkat Sarjana/Doktor	Jumlah <i>Total</i>
(1)	(5)	(5)	(7)	(8)
Badan Pusat Statistik (BPS) <i>BPS - Statistics</i>	–	–	17	22
Badan Narkotika Nasional (BNN) <i>Regional Agency of Narcotics</i>	1	8	–	9
Badan Pertanahan Nasional (BPN) <i>Regional Agency of Land</i>	3	2	18	25
Kantor Kementerian Agama (Kemenag) <i>Ministry of Religious Affairs</i>	4	–	193	203
Komisi Pemilihan Umum Daerah (KPUD) <i>General Elections Commission</i>	–	–	9	15
Badan Pengawas Pemilihan Umum (Bawaslu) <i>General Election Supervisory Body</i>	–	–	2	2
Kejaksaan Negeri <i>Regional Office of District Attorney</i>	–	2	19	27
Kepolisian Resor (Polres) <i>Regional Office of Resort Police</i>	–	1	1	8
Pengadilan Negeri <i>Regional Office of District Court</i>	–	4	19	24
Pengadilan Agama <i>Regional Office of Religious Courts</i>	–	1	21	23
Komando Distrik Militer (Kodim) <i>Military District Commander</i>	–	–	–	–
Lembaga Perasyarakatan (LAPAS) <i>Prison</i>	–	–	16	56
Kantor Pelayanan, Penyuluhan, dan Konsultasi Perpajakan (KP2KP) <i>Regional Office of Tax Service</i>	3	2	1	6
Jumlah/Total	6	163	160	408

Lanjutan Tabel/*Continued Table 2.3.9*

Dinas/Instansi Pemerintahan <i>Government Agencies</i>	2023		
	Sampai dengan SD	SMP/ Sederajat	SMA/ Sederajat
	(1)	(9)	(10)
Badan Pusat Statistik (BPS) <i>BPS - Statistics</i>	–	–	6
Badan Narkotika Nasional (BNN) <i>Regional Agency of Narcotics</i>	–	–	–
Badan Pertanahan Nasional (BPN) <i>Regional Agency of Land</i>	–	–	1
Kantor Kementerian Agama (Kemenag) <i>Ministry of Religious Affairs</i>	–	–	6
Komisi Pemilihan Umum Daerah (KPUD) <i>General Elections Commission</i>	–	–	6
Badan Pengawas Pemilihan Umum (Bawaslu) <i>General Election Supervisory Body</i>	–	–	–
Kejaksaan Negeri <i>Regional Office of District Attorney</i>	–	–	6
Kepolisian Resor (Polres) <i>Regional Office of Resort Police</i>	–	–	6
Pengadilan Negeri <i>Regional Office of District Court</i>	–	–	–
Pengadilan Agama <i>Regional Office of Religious Courts</i>	–	–	–
Komando Distrik Militer (Kodim) <i>Military District Commander</i>	–	–	–
Lembaga Perasyarakatan (LAPAS) <i>Prison</i>	–	–	30
Kantor Pelayanan, Penyuluhan, dan Konsultasi Perpajakan (KP2KP) <i>Regional Office of Tax Service</i>	–	–	1
Jumlah/Total	–	–	33

Lanjutan Tabel/*Continued Table 2.3.9*

Dinas/Instansi Pemerintahan <i>Government Agencies</i>	2023			
	Diploma I, II	Diploma III	Tingkat Sarjana/Doktor	Jumlah <i>Total</i>
(1)	(12)	(13)	(14)	(15)
Badan Pusat Statistik (BPS) <i>BPS - Statistics</i>	–	3	18	27
Badan Narkotika Nasional (BNN) <i>Regional Agency of Narcotics</i>	–	1	7	8
Badan Pertanahan Nasional (BPN) <i>Regional Agency of Land</i>	2	6	16	25
Kantor Kementerian Agama (Kemenag) <i>Ministry of Religious Affairs</i>	1	–	186	193
Komis Pemilihan Umum Daerah (KPUD) <i>General Elections Commission</i>	–	–	10	16
Badan Pengawas Pemilihan Umum (Bawaslu) <i>General Election Supervisory Body</i>	–	–	3	3
Kejaksaan Negeri <i>Regional Office of District Attorney</i>	–	1	18	25
Kepolisian Resor (Polres) <i>Regional Office of Resort Police</i>	–	1	1	8
Pengadilan Negeri <i>Regional Office of District Court</i>	3	20	–	23
Pengadilan Agama <i>Regional Office of Religious Courts</i>	1	–	21	22
Komando Distrik Militer (Kodim) <i>Military District Commander</i>	–	–	–	–
Lembaga Perasyarakatan (LAPAS) <i>Prison</i>	–	–	27	57
Kantor Pelayanan, Penyuluhan, dan Konsultasi Perpajakan (KP2KP) <i>Regional Office of Tax Service</i>	2	2	1	6
Jumlah/Total	11	47	325	416

Sumber/*Source*: Masing-masing Instansi Pemerintah Pusat di Kabupaten Way Kanan/*Each Central Government Agencies Way Kanan Regency*

2.4 KEUANGAN PEMERINTAH GOVERNMENT FINANCE

Tabel 2.4.1 Realisasi Pendapatan Pemerintah Kabupaten Way Kanan Menurut Jenis Pendapatan (ribu rupiah), 2020–2023
Table *Actual Way Kanan Regency/Municipal Government Revenues by Kind of Revenues (thousand rupiahs), 2020–2023*

Jenis Pendapatan/ <i>Kind of Revenues</i>	2020	2021
(1)	(2)	(3)
1. Pendapatan Asli Daerah (PAD)/<i>Regional Revenue</i>	46.666.868,96	70.125.340,97
1.1 Pajak Daerah/ <i>Regional Tax</i>	16.546.787,96	19.111.291,35
1.2 Retribusi Daerah/ <i>Regional Retribution</i>	1.434.965,55	1.829.577,72
1.3 Hasil Perusahaan Milik Daerah dan Pengelolaan Kekayaan Daerah yang Dipisahkan/ <i>Regional-Owned Company Revenue and Separated Management of Regional Wealth</i>	4.204.876,08	4.786.101,94
1.4 Lain-lain PAD yang Sah/ <i>Other Regional Revenue</i>	24.480.239,37	44.398.369,96
2. Dana Perimbangan/<i>Balance Funds</i>	883.983.659,20	899.917.820,60
2.1 Bagi Hasil Pajak/ <i>Tax Sharing Revenue</i>	11.609.352,60	25.029.488,64
2.2 Bagi Hasil Bukan Pajak/Sumber Daya Alam/ <i>Non-Tax Sharing Revenue/Natural Resources</i>	7.727.449,99	9.949.422,02
2.3 Dana Alokasi Umum/ <i>General Allocation Fund</i>	621.970.133,00	615.994.048,00
2.4 Dana Alokasi Khusus/ <i>Special Allocation Fund</i>	242.676.723,61	248.944.861,94
3. Lain-lain Pendapatan yang Sah/<i>Other Revenue</i>	340.859.221,16	327.476.064,19
3.1 Pendapatan Hibah/ <i>Grant</i>	70.562.145,50	21.445,87
3.2 Dana Darurat/ <i>Emergency Fund</i>	–	–
3.3 Dana Bagi Hasil Pajak dari Provinsi dan Pemerintah Daerah Lainnya/ <i>Tax Sharing Revenue from Provincial and Other Regional Governments</i>	77.377.656,93	70.512.881,52
3.4 Dana Penyesuaian dan Otonomi Daerah/ <i>Regional Adjustment and Autonomy Fund</i>	192.902.501,00	195.549.659,00
3.5 Bantuan Keuangan dari Provinsi atau Pemerintah Daerah Lainnya/ <i>Financial Assistance from Provincial or Other Regional Governments</i>	–	–
3.6 Lainnya/ <i>Others</i>	16.917,73	61.392.077,80
Jumlah/<i>Total</i>	1.271.509.749,32	1.297.519.225,76

Lanjutan Tabel/*Continued Table 2.4.1*

Jenis Pendapatan/Kind of Revenues	2022	2023¹
(1)	(4)	(5)
1. Pendapatan Asli Daerah (PAD)/Regional Revenue	77.242.579,54	79.015.329,80
1.1 Pajak Daerah/Regional Tax	19.723.432,20	22.875.297,86
1.2 Retribusi Daerah/Regional Retribution	2.308.149,20	2.409.822,67
1.3 Hasil Perusahaan Milik Daerah dan Pengelolaan Kekayaan Daerah yang Dipisahkan/Regional-Owned Company Revenue and Separated Management of Regional Wealth	5.013.842,24	5.379.146,38
1.4 Lain-lain PAD yang Sah/Other Regional Revenue	50.197.155,91	48.351.062,89
2. Dana Perimbangan/Balance Funds	969.060.230,92	964.615.309,46
2.1 Bagi Hasil Pajak/Tax Sharing Revenue	26.657.983,49	–
2.2 Bagi Hasil Bukan Pajak/Sumber Daya Alam/Non-Tax Sharing Revenue/Natural Resources	17.788.920,19	35.166.171,27
2.3 Dana Alokasi Umum/General Allocation Fund	615.022.986,00	645.990.677,31
2.4 Dana Alokasi Khusus/Special Allocation Fund	309.590.341,24	283.458.460,88
3. Lain-lain Pendapatan yang Sah/Other Revenue	269.645.917,16	290.987.522,62
3.1 Pendapatan Hibah/Grant	10.180,45	60.505,37
3.2 Dana Darurat/Emergency Fund	–	–
3.3 Dana Bagi Hasil Pajak dari Provinsi dan Pemerintah Daerah Lainnya/Tax Sharing Revenue from Provincial and Other Regional Governments	86.003.786,95	74.316.224,25
3.4 Dana Penyesuaian dan Otonomi Daerah/Regional Adjustment and Autonomy Fund	183.269.898,00	216.610.793,00
3.5 Bantuan Keuangan dari Provinsi atau Pemerintah Daerah Lainnya/Financial Assistance from Provincial or Other Regional Governments	–	–
3.6 Lainnya/Others	362.051,76	–
Jumlah/Total	1.315.948.727,62	1.334.618.161,89

Catatan/Note: ¹ Data Triwulan ke-4 2023 belum diaudit/Unaudited Data from Q4 2023

Sumber/Source: Badan Pengelola Keuangan dan Aset Daerah Kabupaten Way Kanan/Financial and Asset Management Agencies of Way Kanan Regency

Tabel 2.4.2 Realisasi Belanja Pemerintah Kabupaten Way Kanan Menurut Jenis Belanja (ribu rupiah), 2020–2023
Actual Way Kanan Regency/Municipal Government Expenditures by Kind of Expenditures (thousand rupiahs), 2020–2023

Jenis Belanja <i>Kind of Expenditure</i>	2020	2021
(1)	(2)	(3)
1. Belanja Tidak Langsung/<i>Indirect Expenditures</i>	824.158.259,64	822.783.486,71
1.1 Belanja Pegawai/ <i>Personnel Expenditures</i>	481.600.727,46	526.647.871,78
1.2 Belanja Bunga/ <i>Interest Expenditures</i>	1.512.271,07	5.470.632,78
1.3 Belanja Subsidi/ <i>Subsidies Expenditures</i>	–	–
1.4 Belanja Hibah/ <i>Grant Expenditures</i>	53.256.146,65	17.033.813,77
1.5 Belanja Bantuan Sosial/ <i>Social Aid Expenditures</i>	3.596.000,00	3.355.000,00
1.6 Belanja Bagi Hasil/ <i>Sharing Fund Expenditure</i>	2.420.000,00	–
1.7 Belanja Bantuan Keuangan/ <i>Financial Aids Expenditures</i>	257.863.508,80	270.276.168,38
1.8 Belanja Tidak Terduga/ <i>Unpredicted Expenditures</i>	23.909.605,66	–
2. Belanja Langsung/<i>Direct Expenditures</i>	415.084.597,22	401.802.678,59
2.1 Belanja Pegawai/ <i>Personnel Expenditures</i>	28.095.642,30	–
2.2 Belanja Barang dan Jasa/ <i>Goods and Services Expenditures</i>	255.548.670,73	290.609.641,63
2.3 Belanja Modal/ <i>Capital Expenditure</i>	131.440.284,19	111.193.036,96
Jumlah/<i>Total</i>	1.239.242.856,86	1.224.586.165,30

Lanjutan Tabel/*Continued Table 2.4.2*

Jenis Belanja <i>Kind of Expenditure</i>	2022	2023 ¹
(1)	(4)	(5)
1. Belanja Tidak Langsung/<i>Indirect Expenditures</i>	832.647.838,56	872.855.071,21
1.1 Belanja Pegawai/ <i>Personnel Expenditures</i>	534.333.209,66	538.285.347,68
1.2 Belanja Bunga/ <i>Interest Expenditures</i>	–	–
1.3 Belanja Subsidi/ <i>Subsidies Expenditures</i>	–	–
1.4 Belanja Hibah/ <i>Grant Expenditures</i>	24.058.889,14	45.114.486,96
1.5 Belanja Bantuan Sosial/ <i>Social Aid Expenditures</i>	1.065.500,00	105.000,00
1.6 Belanja Bagi Hasil/ <i>Sharing Fund Expenditure</i>	2.442.623,85	1.319.999,85
1.7 Belanja Bantuan Keuangan/ <i>Financial Aids Expenditures</i>	269.229.247,21	287.769.215,60
1.8 Belanja Tidak Terduga/ <i>Unpredicted Expenditures</i>	1.518.368,70	261.021,13
2. Belanja Langsung/<i>Direct Expenditures</i>	465.686.998,93	473.143.021,13
2.1 Belanja Pegawai/ <i>Personnel Expenditures</i>	–	–
2.2 Belanja Barang dan Jasa/ <i>Goods and Services Expenditures</i>	356.570.850,92	365.307.742,21
2.3 Belanja Modal/ <i>Capital Expenditure</i>	109.116.148,01	107.835.278,92
Jumlah/<i>Total</i>	1.298.334.837,49	1.345.998.092,34

Catatan/Note: ¹ Data Triwulan ke-4 2023 belum diaudit/*Unaudited Data from Q4 2023*

Sumber/Source: Badan Pengelola Keuangan dan Aset Daerah Kabupaten Way Kanan/*Financial and Asset Management Agencies of Way Kanan Regency*

Tabel
Table 2.4.3**Penerimaan Dana Desa Menurut Kecamatan di Kabupaten/
Kota Way Kanan, 2020–2023**
**Village Fund Allocation by Subdistrict in Way Kanan Regency,
2020–2023**

Kecamatan Subdistrict	Alokasi Dana Desa (Juta Rp) Village Fund Allocation (Million Rp)			
	2020	2021	2022	2023
(1)	(2)	(3)	(4)	(5)
Banjit	18.744,40	18.350,50	17.038,86	17.075,55
Baradatu	15.167,26	15.182,01	14.996,75	16.876,09
Gunung Labuhan	17.635,04	16.436,86	15.888,56	16.605,94
Kasui	15.754,88	16.524,38	14.854,98	16.561,54
Rebang Tangkas	8.674,88	9.234,46	9.651,01	9.239,29
Blambangan Umpu	10.821,26	10.303,55	9.976,40	12.016,62
Way Tuba	10.190,46	10.496,85	10.515,69	10.524,61
Negeri Agung	15.683,68	15.803,67	16.014,42	18.734,54
Umpu Semenguk	11.304,13	11.297,13	11.102,74	11.926,23
Bahuga	8.586,32	8.008,56	9.095,56	10.473,30
Buay Bahuga	6.660,16	7.014,01	7.191,13	7.455,89
Bumi Agung	8.075,52	8.973,97	8.860,73	8.897,42
Pakuan Ratu	15.648,74	15.879,10	16.105,91	17.858,62
Negara Batin	12.181,95	12.623,38	12.242,46	13.122,15
Negeri Besar	10.166,58	9.892,19	9.734,69	11.283,86
Way Kanan	185.295,27	186.020,61	183.269,89	198.651,65

Sumber/Source: Badan Pemberdayaan Masyarakat dan Pemerintahan Kampung Kabupaten Way Kanan
Society Empowerment Service of Way Kanan Regency

Tabel
Table 2.4.4**Target dan Realisasi Pajak Bumi dan Bangunan (PBB)
Menurut Kecamatan di Kabupaten Way Kanan, 2023
(rupiah)**
*Target and Actual of Land and Building Taxes by Subdistrict
in Way Kanan Regency, 2023 (rupiah)*

Kecamatan Subdistrict	Target	Realisasi Actual	Persentase Percentage (%)
(1)	(2)	(3)	(4)
Banjit	425.282.158	385.380.283	90,62
Baradatu	545.082.153	604.304.403	110,86
Gunung Labuhan	373.388.987	372.645.647	99,80
Kasui	339.054.594	363.092.695	107,09
Rebang Tangkas	344.060.565	352.955.798	102,59
Blambangan Umpu	649.400.204	562.805.366	86,67
Way Tuba	410.720.671	415.271.698	101,11
Negeri Agung	500.413.939	479.298.237	95,78
Umpu Semenguk	389.386.829	410.356.972	105,39
Bahuga	216.176.171	222.164.331	102,77
Buay Bahuga	321.449.158	278.008.660	86,49
Bumi Agung	425.326.033	403.298.085	94,82
Pakuan Ratu	1.012.057.025	1.562.477.555	154,39
Negara Batin	772.919.341	771.304.108	99,79
Negeri Besar	503.494.950	550.250.557	109,29
Way Kanan	7.228.212.778	7.733.614.395	106,99

Sumber/Source: Badan Pendapatan Daerah Kabupaten Way Kanan/Regional Revenue Agency of Way Kanan Regency

2.5 REGISTRASI REGISTRATION

Tabel 2.5.1 Jumlah Kepemilikan Kartu Tanda Penduduk Elektronik (e-KTP) Menurut Kecamatan di Kabupaten Way Kanan, 2019–2023
Number of Ownership of Identity Cards by Subdistrict in Way Kanan Regency, 2019–2023

Kecamatan Subdistrict	2019	2020	2021	2022	2023
(1)	(2)	(3)	(4)	(5)	(6)
Banjit	32.202	32.727	33.272	33.651	34.681
Baradatu	30.168	30.709	31.063	31.398	32.252
Gunung Labuhan	22.098	21.332	21.312	21.637	22.114
Kasui	22.196	22.601	23.154	23.535	24.059
Rebang Tangkas	16.942	16.397	16.294	16.590	16.914
Blambangan Umpu	46.587	46.789	24.659	25.090	25.819
Way Tuba	17.179	17.598	18.036	18.446	18.943
Negeri Agung	26.667	26.393	26.022	26.404	26.927
Umpu Semenguk	–	–	22.164	22.622	23.285
Bahuga	7.974	8.205	8.376	8.599	8.820
Buay Bahuga	15.069	15.382	15.616	15.825	16.186
Bumi Agung	19.309	19.826	20.160	20.542	21.109
Pakuan Ratu	29.181	29.931	30.652	31.451	32.233
Negara Batin	25.403	24.471	25.258	25.865	26.748
Negeri Besar	16.673	14.559	14.590	14.871	15.207
Way Kanan	327.648	326.920	330.628	336.526	345.297

Sumber/Source: Dinas Kependudukan dan Pencatatan Sipil Kabupaten Way Kanan/*Populations and Civil Service of Way Kanan Regency*

Tabel
Table 2.5.2**Jumlah Kartu Tanda Penduduk Elektronik (e-KTP) yang
Dikeluarkan Menurut Bulan di Kabupaten Way Kanan,
2019–2023**
*Number of Electronic Identity Card that Issued by Month in
Way Kanan Regency 2019–2023*

Bulan Month	2019	2020	2021	2022	2023
(1)	(2)	(3)	(4)	(5)	(6)
Januari/January	3.867	3.036	2.740	3.200	3.241
Februari/February	3.130	5.567	2.945	1.281	3.593
Maret/March	3.105	5.132	3.486	3.020	2.794
April/April	4.191	3.040	3.803	4.748	1.657
Mei/May	1.690	2.049	2.184	3.824	2.899
Juni/June	769	5.013	3.918	4.762	2.466
Juli/July	2.493	4.510	2.281	3.432	2.406
Agustus/August	1.513	2.401	3.079	3.706	2.896
September/September	802	4.314	4.056	1.806	2.539
Oktober/October	780	3.493	3.211	1.641	2.990
November/November	650	4.975	3.599	3.490	3.411
Desember/December	722	3.492	3.585	1.408	2.476
Jumlah/Total	23.712	47.022	38.887	36.318	33.368

Sumber/Source: Dinas Kependudukan dan Pencatatan Sipil Kabupaten Way Kanan/*Populations and Civil Service of Way Kanan Regency*

Tabel 2.5.3 Jumlah Kartu Keluarga yang Dikeluarkan Menurut Kecamatan di Kabupaten Way Kanan, 2019–2023
Number of Family Card by Subdistrict in Way Kanan Regency, 2019–2023

Kecamatan Subdistrict	2019	2020	2021	2022	2023
(1)	(2)	(3)	(4)	(5)	(6)
Banjit	5.877	2.027	3.772
Baradatu	2.756	2.033	3.359
Gunung Labuhan	3.842	2.324	2.643
Kasui	3.357	2.564	2.982
Rebang Tangkas	1.040	2.316	2.308
Blambangan Umpu	4.041	5.777	6.660
Way Tuba	3.139	1.966	1.926
Negeri Agung	1.815	3.283	3.128
Umpu Semenguk
Bahuga	2.379	1.106	951
Buay Bahuga	2.749	1.823	1.676
Bumi Agung	3.241	2.446	2.249
Pakuan Ratu	2.430	1.389	3.666
Negara Batin	1.561	2.610	3.561
Negeri Besar	2.251	1.664	1.844
Way Kanan	40.478	33.328	40.725

Catatan/Note: Data tahun 2022 dan 2023 belum tersedia/ 2022 and 2023 data not yet available

Sumber/Source: Dinas Kependudukan dan Pencatatan Sipil Kabupaten Way Kanan/Populations and Civil Service of Way Kanan Regency

Tabel
Table 2.5.4**Jumlah Kartu Identitas Anak (KIA) yang Dikeluarkan Menurut Kecamatan di Kabupaten Way Kanan, 2019–2023**
Number of Child Identity Card by Subdistrict in Way Kanan Regency, 2019–2023

Kecamatan Subdistrict	2019	2020	2021	2022	2023
(1)	(2)	(3)	(4)	(5)	(6)
Banjit	4.764	1.080	259	2.658	3.818
Baradatu	1.483	1.718	1.158	2.170	3.696
Gunung Labuhan	5.473	943	747	801	3.076
Kasui	3.408	466	584	2.198	3.238
Rebang Tangkas	3.900	817	550	1.138	2.024
Blambangan Umpu	2.891	2.358	2.415	1.466	4.574
Way Tuba	1.863	896	730	1.213	3.020
Negeri Agung	5.652	1.282	1.256	1.329	3.852
Umpu Semenguk	–	–	–	1.474	3.011
Bahuga	1.256	355	99	673	999
Buay Bahuga	1.737	459	631	596	1.988
Bumi Agung	2.738	987	875	1.259	2.202
Pakuan Ratu	6.296	1.064	1.107	2.193	4.844
Negara Batin	6.286	879	1.271	1.003	4.249
Negeri Besar	3.328	582	825	567	2.088
Way Kanan	51.075	13.886	12.507	20.738	46.679

Sumber/Source: Dinas Kependudukan dan Pencatatan Sipil Kabupaten Way Kanan/*Populations and Civil Service of Way Kanan Regency*

Tabel 2.5.5 Jumlah Akta Kelahiran yang Dikeluarkan Menurut Kecamatan di Kabupaten Way Kanan, 2019–2023
Number of Birth Certificate by Subdistrict in Way Kanan Regency, 2019–2023

Kecamatan Subdistrict	2019	2020	2021	2022	2023
(1)	(2)	(3)	(4)	(5)	(6)
Banjit	2.456	1.378	1.545	1.163	819
Baradatu	1.144	1.170	1.254	1.115	857
Gunung Labuhan	1.722	836	1.215	782	602
Kasui	1.452	784	1.159	944	682
Rebang Tangkas	446	691	1.041	720	520
Blambangan Umpu	2.067	2.046	2.422	1.117	914
Way Tuba	1.441	663	744	743	546
Negeri Agung	727	1.150	1.307	987	753
Umpu Semenguk	–	–	–	846	673
Bahuga	1.157	442	418	384	229
Buay Bahuga	1.397	965	694	541	423
Bumi Agung	1.977	867	1.020	805	563
Pakuan Ratu	1.504	1.411	1.671	1.287	967
Negara Batin	805	1.130	1.511	1.148	864
Negeri Besar	1.003	642	827	650	568
Way Kanan	19.298	14.175	16.828	13.232	9.980

Sumber/Source: Dinas Kependudukan dan Pencatatan Sipil Kabupaten Way Kanan/*Populations and Civil Service of Way Kanan Regency*

Tabel
Table 2.5.6**Jumlah Akta Kematian yang Dikeluarkan Menurut Kecamatan di Kabupaten Way Kanan, 2019–2023**
Number of Death Certificate by Subdistrict in Way Kanan Regency, 2019–2023

Kecamatan Subdistrict	2019	2020	2021	2022	2023
(1)	(2)	(3)	(4)	(5)	(6)
Banjit	228	259	268	117	128
Baradatu	252	271	322	135	119
Gunung Labuhan	171	163	194	69	90
Kasui	168	208	233	78	80
Rebang Tangkas	99	88	128	67	60
Blambangan Umpu	357	359	446	135	132
Way Tuba	108	118	188	56	98
Negeri Agung	162	155	185	99	105
Umpu Semenguk	–	–	–	77	116
Bahuga	50	51	72	40	47
Buay Bahuga	138	154	204	38	58
Bumi Agung	104	115	138	77	71
Pakuan Ratu	94	126	164	75	89
Negara Batin	137	149	163	82	90
Negeri Besar	45	65	41	38	38
Way Kanan	2.113	2.281	2.746	1.183	1.321

Sumber/Source: Dinas Kependudukan dan Pencatatan Sipil Kabupaten Way Kanan/*Populations and Civil Service of Way Kanan Regency*

Tabel 2.5.7 Jumlah Akta Perkawinan yang Dikeluarkan Menurut Agama di Kabupaten Way Kanan, 2019–2023
Number of Marriage Certificate that Issued by Religion in Way Kanan Regency, 2019–2023

Agama Religion	2019	2020	2021	2022	2023
(1)	(2)	(3)	(4)	(5)	(6)
Islam	–	–	2	–	3
Kristen	50	110	36	44	31
Katholik	19	42	26	22	20
Hindu	530	246	142	96	89
Budha	–	4	–	1	2
Konghucu	–	–	–	–	–
Kepercayaan	–	–	1	–	–
Jumlah/Total	599	402	207	163	145

Sumber/Source: Dinas Kependudukan dan Pencatatan Sipil Kabupaten Way Kanan/*Populations and Civil Service of Way Kanan Regency*

Tabel
Table 2.5.8**Jumlah Dokumen Catatan Sipil Yang Dikeluarkan Menurut Bulan di Kabupaten Way Kanan, 2023**
Number of Civil Registration Document Issued by Month in Way Kanan Regency, 2023

Bulan Month	Kartu Tanda Penduduk (KTP) Identity Card	Kartu Keluarga (KK) Family Card	Kartu Identitas Anak (KIA) Child Identity Card
(1)	(2)	(3)	(4)
Januari/January	3.241	2.449	15.759
Februari/February	3.593	2.530	5.647
Maret/March	2.794	2.884	1.329
April/April	1.657	1.761	1.804
Mei/May	2.899	3.029	1.074
Juni/June	2.466	2.594	3.715
Juli/July	2.406	2.910	8.973
Agustus/August	2.896	3.085	2.278
September/September	2.539	2.156	1.896
Oktober/October	2.990	3.117	1.242
November/November	3.411	2.714	1.802
Desember/December	2.476	2.582	1.160
Jumlah/Total	33.368	31.811	46.679

Lanjutan Tabel/*Continued Table 2.5.8*

Kecamatan <i>Subdistrict</i>	Akta Kelahiran <i>Birth Certificate</i>	Akta Kematian <i>Death Certificate</i>	Akta Pernikahan <i>Marriage Certificate</i>	Akta Perceraian <i>Divorce Certificate</i>
(1)	(5)	(2)	(3)	(4)
Januari/ <i>January</i>	822	123	16	–
Februari/ <i>February</i>	886	86	6	–
Maret/ <i>March</i>	854	159	22	3
April/ <i>April</i>	482	61	4	–
Mei/ <i>May</i>	1.040	119	17	–
Juni/ <i>June</i>	911	91	15	–
Juli/ <i>July</i>	935	125	12	2
Agustus/ <i>August</i>	863	108	6	3
September/ <i>September</i>	739	78	4	2
Oktober/ <i>October</i>	899	133	14	2
November/ <i>November</i>	842	146	10	4
Desember/ <i>December</i>	707	92	19	1
Jumlah/<i>Total</i>	9.980	1.321	145	17

Sumber/*Source*: Dinas Kependudukan dan Pencatatan Sipil Kabupaten Way Kanan/*Populations and Civil Service of Way Kanan Regency*

Tabel
Table 2.5.9**Jumlah Permohonan Sertifikat Tanah Menurut Jenis Sertifikat dan Kecamatan di Kabupaten Way Kanan, 2022 dan 2023****Number of Request of Land Certificate by Type of Certificate and Subdistrict in Way Kanan Regency, 2022 and 2023**

Kecamatan Subdistrict	Hak Milik <i>Right of Ownership</i>		Hak Guna Bangunan <i>Right to Build</i>		Hak Pakai <i>Right to Use</i>	
	2022	2023	2022	2023	2022	2023
(1)	(2)	(3)	(4)	(5)	(6)	
Banjit	2.244	4	–	–	2	20
Baradatu	908	1.478	–	1	34	3
Gunung Labuhan	2.030	1.017	–	1	23	8
Kasui	359	324	–	–	10	8
Rebang Tangkas	–	–	–	–	3	–
Blambangan Umpu	320	2	–	8	10	6
Way Tuba	8	3	–	9	23	3
Negeri Agung	203	3	–	–	–	8
Umpu Semenguk	852	24	–	8	6	3
Bahuga	255	–	–	–	6	3
Buay Bahuga	367	180	–	–	13	1
Bumi Agung	72	148	–	–	11	3
Pakuan Ratu	122	–	–	–	1	30
Negara Batin	5	3	30	–	1	8
Negeri Besar	1	1	–	–	1	9
Way Kanan	7.746	3.187	30	27	144	113

Sumber/Source: Badan Petanahan Nasional Kabupaten Way Kanan/National Land Agency of Way Kanan Regency

Tabel 2.5.10 **Jumlah Pemenuhan Sertifikat Tanah Menurut Jenis Sertifikat dan Kecamatan di Kabupaten Way Kanan, 2022 dan 2023**
Number of Request of Land Certificate by Type of Certificate and Subdistrict in Way Kanan Regency, 2022 and 2023

Kecamatan Subdistrict	Hak Milik <i>Right of Ownership</i>		Hak Guna Bangunan <i>Right to Build</i>		Hak Pakai <i>Right to Use</i>	
	2022	2023	2022	2023	2022	2023
(1)	(2)	(3)	(4)	(5)	(6)	(6)
Banjit	2.244	4	–	–	2	20
Baradatu	908	1.478	–	1	34	3
Gunung Labuhan	2.030	1.017	–	1	23	8
Kasui	359	324	–	–	10	8
Rebang Tangkas	–	–	–	–	3	–
Blambangan Umpu	320	2	–	8	10	6
Way Tuba	8	3	–	9	23	3
Negeri Agung	203	3	–	–	–	8
Umpu Semenguk	852	24	–	8	6	3
Bahuga	255	–	–	–	6	3
Buay Bahuga	367	180	–	–	13	1
Bumi Agung	72	148	–	–	11	3
Pakuan Ratu	122	–	–	–	1	30
Negeri Batin	5	3	30	–	1	8
Negeri Besar	1	1	–	–	1	9
Way Kanan	7.746	3.187	30	27	144	113

Sumber/Source: Badan Petanahan Nasional Kabupaten Way Kanan/National Land Agency of Way Kanan Regency

BAB III

chapter

PENDUDUK & KETENAGA KERJAAN

Population and Employment

RASIO JENIS KELAMIN

Population Sex Ratio



105,00 %



**UNTUK SETIAP 100 PENDUDUK PEREMPUAN,
ADA 105 PENDUDUK LAKI-LAKI**

For every 100 Female Population, there are 105 Male Population

Sumber/ : BPS dan Kementerian Dalam Negeri/

Source BPS-Statistics Indonesia and Ministry of Home Affairs

PENJELASAN TEKNIS

TECHNICAL NOTES

1. **Salah satu sumber data kependudukan** adalah sensus penduduk yang dilaksanakan setiap sepuluh tahun sekali. Sensus penduduk telah dilaksanakan sebanyak tujuh kali sejak Indonesia merdeka, yaitu tahun 1961, 1971, 1980, 1990, 2000, 2010, dan 2020.

Keenam sensus penduduk sebelumnya dilaksanakan dengan menggunakan metode tradisional, yaitu mencatat setiap penduduk dari rumah ke rumah. Pertama kalinya dalam sejarah sensus penduduk di Indonesia, Sensus Penduduk 2020 (SP2020) menggunakan metode kombinasi yaitu dengan memanfaatkan data Administrasi Kependudukan (Admuduk) dari Direktorat Jenderal Kependudukan dan Pencatatan Sipil (Ditjen Dukcapil) Kementerian Dalam Negeri (Kemendagri) sebagai data dasar pelaksanaan SP2020. Hal ini dirancang dan dilaksanakan sebagai upaya untuk mewujudkan “Satu Data Kependudukan Indonesia”.

Cakupan penduduk pada SP2020 adalah seluruh penduduk yang tinggal di wilayah teritorial Indonesia, mencakup Warga Negara Indonesia (WNI) dan Warga Negara Asing (WNA) yang

1. **One of the sources of demographic data** is population census, which is conducted every ten years. Population Census has been conducted seven times since Indonesia’s independence: 1961, 1971, 1980, 1990, 2000, 2010, and 2020.

The previous six population censuses were carried out using the traditional method, canvassing each person door-to-door. For the first time in the history of the population census in Indonesia, the 2020 Population Census (SP2020) used a combined method, that is utilizing Population Administration data managed by the Directorate General of Population and Civil Registration of the Ministry of Home Affairs as the basic data for the population census. This is designed and implemented as an effort to realize “One Indonesian Population Data”.

The target for population coverage in Population Census 2020 is all residents who live in Indonesia’s territory, including Indonesian citizens (WNI) and foreign citizens (WNA) who have stayed or plan

telah menetap atau berencana menetap di wilayah Indonesia selama minimal satu tahun. WNI yang dicakup juga termasuk mereka yang berada di luar negeri, yaitu Anggota Korps Diplomatik Republik Indonesia beserta keluarganya di luar negeri dan Anggota Tentara Nasional Indonesia (TNI)/Kepolisian Negara Republik Indonesia (Polri) beserta keluarganya yang sedang melakukan misi perdamaian di luar negeri.

Pengumpulan data dalam SP2020 dilakukan dengan berbagai metode yaitu Sensus Penduduk Online, Drop Off-Pick Up (DOPU) Kuesioner, dan wawancara. Adanya pandemi *Coronavirus Disease* (COVID-19) yang dihadapi dunia sejak awal 2020 mendorong banyak kantor statistik nasional (*National Statistics Office*–NSO) untuk melakukan penyesuaian tata kelola penyelenggaraan Sensus Penduduk, termasuk juga BPS. Pendataan penduduk semula direncanakan dengan wawancara dan membagi wilayah menjadi dua zona dengan mempertimbangkan ketersediaan akses internet, yaitu zona yang menggunakan kuesioner kertas (*Paper and Pencil Interviewing*, PAPI) dan zona yang menggunakan elektronik (*Computer Assisted Personal Interviewing*, CAPI).

to stay in Indonesian territory for at least one year. The Indonesian citizens who are covered also include those who are abroad, namely members of the Diplomatic Corps of the Republic of Indonesia and their families abroad and members of the Indonesian National Army (TNI)/Indonesian National Police (POLRI) and their families who are carrying out Peacekeeping Missions abroad.

*Data collection in SP2020 is carried out in various methods, namely Online Population Census, Drop Off-Pick Up (DOPU) Questionnaires, and interviews. The existence of the Coronavirus Disease (COVID-19) pandemic facing the world since the beginning of 2020 has prompted many national statistical offices (NSO) to make adjustments to the governance of the implementation of the Population Census, including BPS-Statistics Indonesia. Population data collecting is originally planned by interviewing and dividing the area into two zones taking into account the availability of internet access, namely the zone that using paper questionnaires (*Paper and Pencil Interviewing*, PAPI) and the zone that using electronics (*Computer Assisted Personal Interviewing*, CAPI). With the adjusted business processes, population data*

Dengan adanya tata kelola baru, pendataan penduduk dibagi menjadi tiga zona, yaitu Zona 1 DOPU, Zona 2 Non-DOPU, dan Zona 3 Wawancara.

Dalam publikasi ini, data yang disajikan merupakan hasil SP2020 (September) dan hasil proyeksi penduduk Indonesia 2020–2050 Hasil Sensus Penduduk 2020 (pertengahan tahun/Juni).

Untuk tahun yang tidak dilaksanakan sensus penduduk, data kependudukan diperoleh dari hasil proyeksi penduduk. Proyeksi penduduk merupakan suatu perhitungan ilmiah yang didasarkan pada asumsi dari komponen-komponen perubahan penduduk, yaitu kelahiran, kematian, dan migrasi (migrasi internasional dan migrasi risen antarprovinsi). Proyeksi penduduk Indonesia 2020–2050 Hasil Sensus Penduduk 2020 dihitung menggunakan data penduduk dasar yang merupakan data penduduk pertengahan tahun hasil Sensus Penduduk 2020 (SP2020). Data yang disajikan pada publikasi ini merupakan proyeksi penduduk dengan skenario tren dengan asumsi antara lain; asimtot bawah TFR sebesar 1,9 anak per wanita, asumsi IMR sebesar 7,91 kematian bayi per 1.000 kelahiran di tahun 2045 dan asumsi pola migrasi

collecting is divided into three zones, namely Zone 1 DOPU, Zone 2 Non-DOPU, and Zone 3 Interview.

The data presented in this publication are the PC2020 results (September) and the result of Indonesia population projection 2020–2050 results of Population Census 2020 (mid-year/June).

For the periods besides the census year, population projection is applied to estimate population. The population projection is an estimation based on the demographic components, such as birth, death, and migration (international migration and recent migration). Indonesia Population projection for 2020–2050 results of Population Census 2020 is calculated using mid year basic population data from the results of Population Census 2020 (PC2020). The data presented in this publication is a population projection using a trend scenario with assumptions including; the lower asymptote of the TFR is 1.9 children per woman, the IMR assumption is 7.91 infant deaths per 1,000 births in 2045 and the assumed migration pattern follows the migration pattern of the Long Form PC2020 results.

mengikuti pola migrasi hasil *Long Form* SP2020.

2. **Penduduk Indonesia** adalah semua orang yang berdomisili di wilayah teritorial Indonesia, mencakup Warga Negara Indonesia (WNI) dan Warga Negara Asing (WNA) yang telah menetap selama satu tahun atau lebih atau berencana menetap di wilayah Indonesia selama minimal satu tahun. Pada sensus sebelumnya referensi waktu dalam konsep kependudukan adalah enam bulan. Perubahan ini didasari oleh UU No. 24 Tahun 2013 tentang Perubahan atas UU No. 23 Tahun 2006 tentang Administrasi Kependudukan pada Pasal 15.
 3. **Laju pertumbuhan penduduk** adalah angka yang menunjukkan rata-rata tingkat pertambahan penduduk per tahun dalam jangka waktu tertentu. Angka ini dinyatakan sebagai persentase dari penduduk dasar. Metode penghitungan laju pertumbuhan penduduk yang digunakan oleh BPS adalah metode geometrik.
 4. **Kepadatan penduduk** adalah ukuran persebaran penduduk yang menunjukkan jumlah penduduk untuk setiap kilometer persegi luas wilayah.
 5. **Rasio jenis kelamin** adalah
2. ***The population of Indonesia*** are all people who live in Indonesia's territory, including Indonesian citizens and foreign citizens who have lived for one year or more or plan to stay in Indonesian territory for at least one year. In the previous census the time reference in the population concept was six months. This change is based on Law no. 24 of 2013 on Amendments to Law no. 23 of 2006 on Population Administration in Article 15.
 3. ***Annual population growth rate*** shows the average rate of population growth per year in a certain period of time. This rate is a percentage of the basic population. The method used by BPS-Statistics Indonesia is the geometric method.
 4. ***Population density*** is a measure of the distribution of the population which shows the total population for each square kilometer of area.
 5. ***Sex ratio*** is the ratio between

perbandingan antara jumlah penduduk laki-laki dan jumlah penduduk perempuan pada suatu daerah dan waktu tertentu, yang biasanya dinyatakan dalam banyaknya penduduk laki-laki per 100 perempuan.

total male population and female population in a certain area and at a certain time, which is usually stated in the number of male residents per 100 females.

6. **Distribusi penduduk** adalah pola persebaran penduduk di suatu wilayah, baik berdasarkan batas-batas geografis maupun berdasarkan batas-batas administrasi pemerintahan.
 7. **Komposisi penduduk** adalah pola persebaran penduduk menurut karakteristiknya, contoh: penduduk menurut kelompok umur, penduduk menurut jenis kelamin
 8. **Rumah tangga** adalah seseorang atau sekelompok orang yang mendiami sebagian atau seluruh bangunan fisik/sensus dan biasanya tinggal bersama serta pengelolaan makan dari satu dapur. Yang dimaksud makan dari satu dapur adalah jika pengurusan kebutuhan sehari-harinya dikelola bersama-sama menjadi satu.
 9. **Anggota rumah tangga** adalah semua orang yang biasanya bertempat tinggal di suatu rumah tangga, baik yang berada di rumah pada waktu pencacahan maupun yang sementara tidak
6. **Population distribution** is the pattern of population distribution in an area, either by geographic boundaries or by government administrative boundaries.
 7. **Population composition** is the pattern of population distribution by its characteristics, example: population by age group, population by sex.
 8. **Household** is an individual or group of people living in a physical/census building unit or part of it and usually commit on a common provision for food and other essentials of living. Common provision for food means one organising daily needs for all of household members.
 9. **Household member** are those who usually lives in a household regardless of their location at the time of enumeration

ada.

10. **Rata-rata anggota rumah tangga** adalah angka yang menunjukkan rata-rata jumlah anggota rumah tangga per rumah tangga.
10. ***Average household size** is the average number of household members per household.*
11. **Sumber utama data ketenagakerjaan** adalah Survei Angkatan Kerja Nasional (Sakernas). Survei ini khusus dirancang untuk mengumpulkan informasi/data ketenagakerjaan. Pada beberapa survei sebelumnya, pengumpulan data ketenagakerjaan dipadukan dalam kegiatan lainnya, seperti Survei Sosial Ekonomi Nasional (Susenas), Sensus Penduduk (SP), dan Survei Penduduk Antarsensus (SUPAS). Sakernas pertama kali diselenggarakan pada tahun 1976, kemudian dilanjutkan pada tahun 1977 dan 1978. Pada tahun 1986–1993, Sakernas diselenggarakan secara triwulanan. Sejak tahun 1994–2001, Sakernas dilaksanakan secara tahunan, yaitu setiap bulan Agustus. Pada tahun 2002–2004, di samping Sakernas Tahunan dilakukan pula Sakernas Triwulanan. Pada tahun 2005–2010, pengumpulan data Sakernas dilaksanakan secara semesteran, yaitu setiap Februari (Semester I) dan Agustus (Semester II). Tahun 2011–2014, Sakernas dilaksanakan
11. ***The main source of employment data** is National Labour Force Survey (Sakernas). This survey is specifically designed to collect information on labour force statistics. Previously, the collection of such data was integrated with other surveys, such as National Socioeconomic Survey (Susenas), Population Census (SP), and Intercensal Population Survey (SUPAS). The first Sakernas was conducted in 1976, then conducted annually during the period 1977–1978. During 1986–1993, Sakernas was conducted quarterly in all provinces in Indonesia. Since 1994 until 2001 Sakernas was conducted yearly, every August of the year. During the period 2002–2004, besides a yearly Sakernas, BPS-Statistics Indonesia also conducted a quarterly Sakernas. During the period 2005–2010, Sakernas has been conducted in semester period, i.e. February (First Semester) and August (Second Semester). During 2011–2014, Sakernas is conducted on a quarterly basis i.e. February (First Quarter), May (Second Quarter), August (Third Quarter), and November (Fourth*

Triwulanan, yaitu Februari (Triwulan I), Mei (Triwulan II), Agustus (Triwulan III), dan November (Triwulan IV). Sakernas Triwulanan ini dimaksudkan untuk memantau indikator ketenagakerjaan secara dini di Indonesia yang mengacu pada *The Key Indicators of the Labour Market* (KILM) yang direkomendasikan oleh *The International Labour Organization* (ILO). Mulai tahun 2015, pengumpulan data Sakernas dilaksanakan kembali secara semesteran pada Februari (Semester I) dan Agustus (Semester II).

Sejak Sakernas 2001, konsep status pekerjaan dan pengangguran mengalami perluasan dan penyempurnaan. Status pekerjaan pada Sakernas 2000 hanya 5 kategori, mulai tahun 2001 ditambahkan kategori baru, yaitu: pekerja bebas di pertanian dan pekerja bebas di nonpertanian. Selain itu, dalam rangka menyesuaikan dengan konsep ILO, konsep pengangguran terbuka diperluas, yaitu di samping mencakup penduduk yang aktif mencari pekerjaan, mencakup pula kelompok penduduk yang sedang mempersiapkan usaha/pekerjaan baru, kelompok penduduk yang tidak mencari pekerjaan karena merasa tidak mungkin mendapatkan pekerjaan, serta kelompok penduduk yang

Quarter). A Quarterly Sakernas is aimed to monitor the prompt indicators of Indonesian labour market which referred to The Key Indicators of the Labour Market (KILM) recommended by The International Labour Organization (ILO). Since 2015, the Sakernas has been conducted on biannual basis again, the first semester on February and the later semester on August.

Since Sakernas 2001, the concept of employment status and unemployment was revised. The employment status previously covered only 5 categories, but since 2001 two new categories of casual employee both in agriculture and non-agriculture sectors have been added. In addition, to adapt the ILO concept, the concept of unemployment was also extended. Unemployment covers population who were looking for work, population who were establishing a new business/firm/establishment, discouraged job seekers, and those who were not actively looking for work with the reason of already having job but not starting to work (future starter).

tidak aktif mencari pekerjaan dengan alasan sudah mempunyai pekerjaan tetapi belum mulai bekerja.

Hasil Sakernas Semester I (Februari 2023) disajikan sampai tingkat provinsi (jumlah sampel 75.000 rumah tangga). Sementara itu, Sakernas Semester II (Agustus 2023) disajikan sampai tingkat kabupaten/kota dengan jumlah sampel sebesar 300.000 rumah tangga. Tingkat pemasukan dokumen pada Sakernas Agustus 2023 sebesar 99,57 persen.

The results of Sakernas for first semester (February 2023) were presented at provincial level (sample size 75,000 households), while for the second semester (August 2023) were presented up to regency/ municipality level (sample size 300,000 households). The response

12. **Penduduk usia kerja** adalah penduduk yang berumur 15 tahun ke atas.
 13. **Angkatan kerja** adalah penduduk usia kerja (15 tahun ke atas) yang bekerja, punya pekerjaan namun sementara tidak bekerja, dan pengangguran.
 14. **Bekerja** adalah kegiatan ekonomi yang dilakukan oleh seseorang dengan maksud memperoleh atau membantu memperoleh pendapatan atau keuntungan dan lamanya bekerja paling sedikit 1 jam secara terus menerus dalam seminggu yang lalu (termasuk pekerja keluarga tanpa upah yang membantu dalam suatu usaha/ kegiatan ekonomi).
12. **Working age population** is persons of 15 years and over.
 13. **Labor force or economically active** are persons of 15 years and over, who in the previous week were working, temporarily absent from work but having jobs, and unemployment.
 14. **Working** is economic activity conducted by a person and intended to earn income by doing work or helping to do work at least one hour continuously during the reference week (including unpaid family worker/s for any economic activity).

15. **Jumlah jam kerja seluruhnya** adalah jumlah jam kerja yang digunakan untuk bekerja (tidak termasuk jam kerja istirahat resmi dan jam kerja yang digunakan untuk hal-hal di luar pekerjaan).
15. **Total working hours** are the sum of the working hours from all jobs, including the main job and all additional jobs. The working hours used for work excluding the time used for other activities which are not classified as work.
16. **Lapangan usaha** adalah bidang kegiatan dari pekerjaan/tempat bekerja di mana seseorang bekerja. Klasifikasi lapangan usaha mengikuti Klasifikasi Baku Lapangan Usaha Indonesia (KBLI) dalam 1 digit.
16. **Industry** is field of a person's activity or establishment. The classification of industries refers to the Indonesia Standard Industrial Classification (KBLI) in one digit.
17. **Status pekerjaan** adalah kedudukan seseorang dalam unit usaha/kegiatan dalam melakukan pekerjaan.
17. **Employment status** is the status of a person at his place of work or establishment where he was employed.
18. **Berusaha sendiri tanpa dibantu orang lain** adalah bekerja atau berusaha dengan menanggung risiko secara ekonomis, yaitu dengan tidak kembalinya ongkos produksi yang telah dikeluarkan dalam rangka usahanya tersebut, serta tidak menggunakan pekerja dibayar maupun pekerja tak dibayar, termasuk yang sifat pekerjaannya memerlukan teknologi atau keahlian khusus.
18. **Own-account worker** is a person who works at his own risk without assisted by paid per mount worker or unpaid worker include technical job or skill job.
19. **Berusaha dibantu buruh tidak tetap/buruh tidak dibayar** adalah bekerja atau berusaha atas risiko sendiri, dan menggunakan buruh/pekerja tak dibayar dan atau buruh/pekerja tidak tetap.
19. **Employer assisted by temporary workers/unpaid worker** is a person who works at his own risk and assisted by temporary worker/unpaid worker.

20. **Berusaha dibantu buruh tetap/buruh dibayar** adalah berusaha atas risiko sendiri dan mempekerjakan paling sedikit satu orang buruh/pekerja tetap yang dibayar.
20. **Employer assisted by permanent workers/paid workers** is a person who does his business at her/his own risk at least one assisted by paid permanent worker.
21. **Buruh/karyawan/pegawai** adalah seseorang yang bekerja pada orang lain atau instansi/kantor/ perusahaan secara tetap dengan menerima upah/gaji baik berupa uang maupun barang. Buruh yang tidak mempunyai majikan tetap, tidak digolongkan sebagai buruh/karyawan, tetapi sebagai pekerja bebas. Seseorang dianggap memiliki majikan tetap jika memiliki 1 (satu) majikan (orang/rumah tangga) yang sama dalam sebulan terakhir, khusus pada sektor bangunan batasannya tiga bulan. Apabila majikannya instansi/lembaga, boleh lebih dari satu.
21. **Employee** is a person who work permanently for other people or institution/office/ company and gains some money/cash or goods as wage/salary. Labor who have no permanent employer is not categorized as a laborer/ worker/ employee but casual worker. A laborer in general is considered to have a permanent employer if he has the same employer during the past month, particularly for building construction sector is 3 months. If the employer is an institution, more than 1 (one) employer is allowed.
22. **Pekerja bebas** adalah seseorang yang bekerja pada orang lain/ majikan/institusi yang tidak tetap (lebih dari 1 majikan dalam sebulan terakhir) di usaha pertanian baik berupa usaha rumah tangga maupun bukan usaha rumah tangga, ataupun di nonpertanian atas dasar balas jasa dengan menerima upah atau imbalan baik berupa uang maupun barang, dan baik dengan sistem pembayaran harian
21. **Casual employee** is a person who does not work permanently for other people/employer/ institution (more than 1 employer during the last 1 month) in agricultural sector, either home industry or not home industry, or in non-agricultural sector based on remuneration paid with money or goods, and based on daily or contact payment system.

maupun borongan

23. **Pekerja tak dibayar** adalah seseorang yang bekerja membantu usaha untuk memperoleh penghasilan/keuntungan yang dilakukan oleh salah seorang anggota rumah tangga atau bukan anggota rumah tangga tanpa mendapat upah/gaji baik berupa uang maupun barang.dengan alasan sudah mempunyai pekerjaan tetapi belum mulai bekerja.
23. **Unpaid worker** is a person who intended to work without pay either with money or good, in an establishment run by other members of the family, relative or neighbour.

ULASAN**DESCRIPTION****Kependudukan**

Penduduk Kabupaten Way Kanan berdasarkan proyeksi penduduk tahun 2023 sebanyak 489.773 jiwa yang terdiri 250.648 jiwa penduduk laki-laki dan 239.125 jiwa penduduk perempuan. Dibandingkan dengan jumlah penduduk hasil sensus penduduk tahun 2022, penduduk Way Kanan mengalami pertumbuhan sebesar 1,22 persen. Sementara itu besarnya angka rasio jenis kelamin tahun 2023 mengalami penurunan dari tahun sebelumnya menjadi 104,82.

Kepadatan penduduk di Kabupaten Way Kanan tahun 2023 mencapai 125 jiwa/km². Kepadatan Penduduk di 15 kecamatan cukup beragam dengan kepadatan penduduk tertinggi terletak di Kecamatan Baradatu dengan kepadatan sebesar 299 jiwa/km² dan terendah di Kecamatan Negeri Besar sebesar 60 jiwa/km².

Ketenagakerjaan

Jumlah Pencari Kerja Terdaftar di Kabupaten Way Kanan berdasarkan data Dinas Ketenagakerjaan dan Transmigrasi Kabupaten Way Kanan pada tahun 2023 yang belum ditempatkan ada sebanyak 859 orang. Bila dirinci berdasarkan jenis kelamin, 365 orang tercatat berjenis kelamin laki-laki dan 494 orang yang berjenis kelamin perempuan. Jumlah

Population

Way Kanan population based population projections for 2023 were 489,773 people consisting of 250,648 inhabitants of the male and 239,125 female population people. This compares with a previous population census 2022, the Population of Way Kanan Regency increased 1.22 percent. While the sex ratio in 2023 gendered figures from the previous year to 104.82.

Population density of Way Kanan Regency in 2023 reached 125 people/km². Population density in 15 subdistricts are quite diverse with the highest population density of Subdistrict is located in the Baradatu Subdistrict with the number of density are 299 people/km² and the lowest density was had by Negeri Besar Subdistrict with 60 people/km².

Employment

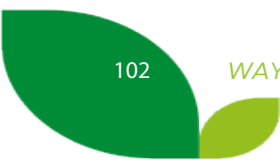
The number of Job Seekers Registered in the Way Kanan Regency based on data from the Way Kanan Regency manpower and Transmigration office in 2023 was 859. When broken down by sex, 365 people were recorded as male and 494 were female. This total amount is increased from 2022, which the number of registered job seekers within Way Kanan

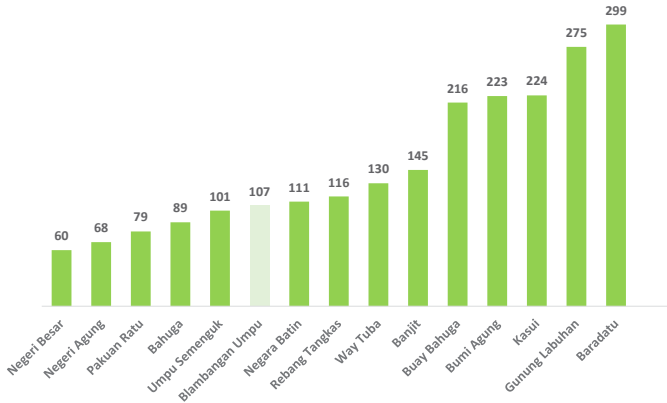
ini meningkat dari tahun 2022, dimana jumlah pencari kerja yang terdaftar di Dinas Ketenagakerjaan dan Transmigrasi Kabupaten Way Kanan tercatat sebanyak 1.477 orang.

Proporsi terbesar dari pencari kerja terdaftar ini adalah mereka yang berpendidikan SLTA, sebanyak 85,91 persen, atau sebanyak 738 orang. Urutan nomor dua pencari kerja terdaftar terbesar adalah dari kalangan yang berpendidikan SLTP dengan proporsi 8,03 persen, atau sebanyak 69 orang.

Regency manpower and Transmigration office was recorded at 1,477 people.

The largest proportion of these registered job seekers are those who held Senior High Schools, with 85.91 percent, or 738 people. The second-largest registered job seekers is among those who held Junior High School education with proportion of 8.03 percent, or 69 people.





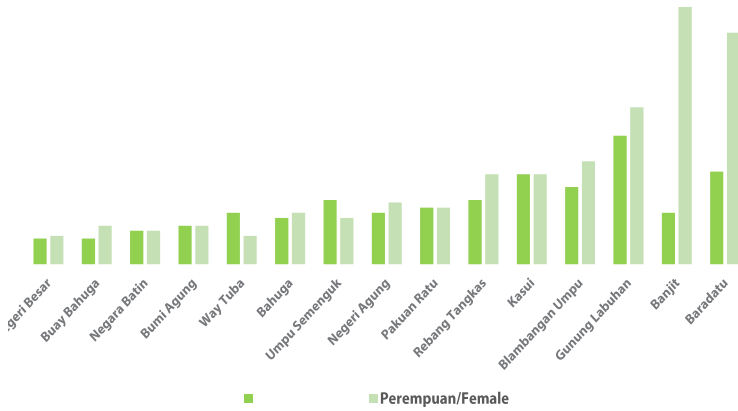
Catatan/Note: Data Konsolidasi Bersih (DKB) Semester II 2023 Per 31 Desember 2023/*Net Consolidated Data of Second Semester of 2023 as of 31 December 2023*

Data luas wilayah berasal dari Kementerian Dalam Negeri dan Sekretariat Daerah Bagian Tata Pemerintahan Kabupaten Way Kanan/*Ministry of Home Affairs of Home Affair and Regional Secretariat of Way Kanan Regency*

Sumber/Source: Dinas Kependudukan dan Pencatatan Sipil Kabupaten Way Kanan/*Population and Civil Registration Agency of Way Kanan Regency*

Gambar 3.1
Figures

Kepadatan Penduduk Menurut Kecamatan di Kabupaten Way Kanan, 2023
Population Density by Subdistrict in Way Kanan Regency, 2023



Sumber/Source : Dinas Tenaga Kerja dan Transmigrasi Kabupaten Way Kanan/ Men Power and Transmigration Service of Way Kanan Regency

Gambar 3.2

Jumlah Pencari Kerja Terdaftar Menurut Jenis Kelamin dan Kecamatan di Kabupaten Way Kanan, 2023
Number of Registered Job Seekers by Sex and Subdistrict in Way Kanan Regency, 2023

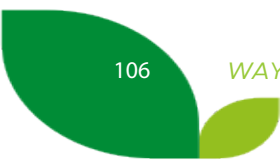
**3.1 PENDUDUK
POPULATION**

Tabel 3.1.1 Penduduk, Laju Pertumbuhan Penduduk per Tahun, Distribusi Persentase Penduduk, Kepadatan Penduduk, Rasio Jenis Kelamin Penduduk, Menurut Kecamatan di Kabupaten Way Kanan, 2023
Population, Annual Population Growth Rate, Percentage Distribution of Population, Population Density, and Population Sex Ratio, by Subdistrict in Way Kanan Regency, 2023

Kecamatan Subdistrict	Penduduk (orang) Population (person)		Laju Pertumbuhan Penduduk Population Growth Rate (%)
	2022	2023	2022-2023
(1)	(2)	(3)	(4)
Banjit	47.433	47.919	1,02
Baradatu	44.872	45.406	1,19
Gunung Labuhan	31.332	31.686	1,13
Kasui	33.338	33.594	0,77
Rebang Tangkas	23.892	24.100	0,87
Blambangan Umpu	37.347	38.076	1,95
Way Tuba	26.482	26.892	1,55
Negeri Agung	38.070	38.283	0,56
Umpu Semenguk	33.440	33.911	1,41
Bahuga	12.169	12.311	1,17
Buay Bahuga	21.857	22.029	0,79
Bumi Agung	29.152	29.357	0,70
Pakuan Ratu	45.437	46.012	1,27
Negara Batin	37.820	38.620	2,12
Negeri Besar	21.243	21.577	1,57
Way Kanan	483.884	489.773	1,22

Lanjutan Tabel/*Continued Table 3.1.1*

Kecamatan Subdistrict	Persentase Penduduk Percentage of Total Population		Kepadatan Penduduk per km ² Population Density per sq.km	
	2022	2023	2022	2023
(1)	(6)	(7)	(8)	(9)
Banjit	9,80	9,78	143,04	144,51
Baradatu	9,27	9,27	295,15	298,66
Gunung Labuhan	6,48	6,47	271,93	275,00
Kasui	6,89	6,86	221,85	223,56
Rebang Tangkas	4,94	4,92	115,32	116,32
Blambangan Umpu	7,72	7,77	104,59	106,63
Way Tuba	5,47	5,49	128,40	130,39
Negeri Agung	7,87	7,82	67,62	68,00
Umpu Semenguk	6,91	6,92	99,93	101,34
Bahuga	2,51	2,51	88,04	89,07
Buay Bahuga	4,52	4,50	214,20	215,89
Bumi Agung	6,02	5,99	221,27	222,82
Pakuan Ratu	9,39	9,39	78,29	79,28
Negara Batin	7,82	7,89	108,55	110,85
Negeri Besar	4,39	4,41	58,62	59,54
Way Kanan	100,00	100,00	123,39	124,89



Lanjutan Tabel/*Continued Table* 3.1.1

Kecamatan <i>Subdistrict</i>	Rasio Jenis Kelamin <i>Population Sex Ratio</i>	
	2022	2023
(1)	(10)	(11)
Banjit	105,68	105,46
Baradatu	103,45	103,27
Gunung Labuhan	102,91	102,82
Kasui	105,30	105,69
Rebang Tangkas	106,64	106,14
Blambangan Umpu	105,54	105,52
Way Tuba	104,62	104,36
Negeri Agung	105,25	105,62
Umpu Semenguk	105,09	105,15
Bahuga	103,26	103,42
Buay Bahuga	104,27	103,54
Bumi Agung	105,08	104,59
Pakuan Ratu	105,20	105,71
Negara Batin	104,60	104,59
Negeri Besar	105,78	105,18
Way Kanan	104,88	104,82

Catatan/*Note*: Data Konsolidasi Bersih (DKB) Semester II 2023 Per 31 Desember 2023/*Net Consolidated Data of Second Semester of 2023 as of 31 December 2023*

Data luas wilayah berasal dari Kementerian Dalam Negeri dan Sekretariat Daerah Bagian Tata Pemerintahan Kabupaten Way Kanan/*Ministry of Home Affairs of Home Affair and Regional Secretariat of Way Kanan Regency*

Sumber/*Source*: Dinas Kependudukan dan Pencatatan Sipil Kabupaten Way Kanan/*Population and Civil Registration Agency of Way Kanan Regency*

Tabel 3.1.2 Jumlah Penduduk Menurut Kecamatan dan Jenis Kelamin, 2023
Table *Number of Population by Subdistrict and Sex in Way Kanan Regency, 2023*

Kelompok Umur <i>Age Groups</i>	Jenis Kelamin/ Sex		
	Laki-Laki <i>Male</i>	Perempuan <i>Female</i>	Jumlah <i>Total</i>
(1)	(2)	(3)	(4)
Banjit	24.596	23.323	47.919
Baradatu	23.068	22.338	45.406
Gunung Labuhan	16.063	15.623	31.686
Kasui	17.262	16.332	33.594
Rebang Tangkas	12.409	11.691	24.100
Blambangan Umpu	19.549	18.527	38.076
Way Tuba	13.733	13.159	26.892
Negeri Agung	19.665	18.618	38.283
Umpu Semenguk	17.381	16.530	33.911
Bahuga	6.259	6.052	12.311
Buay Bahuga	11.206	10.823	22.029
Bumi Agung	15.008	14.349	29.357
Pakuan Ratu	23.645	22.367	46.012
Negara Batin	19.743	18.877	38.620
Negeri Besar	11.061	10.516	21.577
Way Kanan	250.648	239.125	489.773

Catatan/Note: Data Konsolidasi Bersih (DKB) Semester II 2023 Per 31 Desember 2023/*Net Consolidated Data of Second Semester of 2023 as of 31 December 2023*

Sumber/Source: Dinas Kependudukan dan Pencatatan Sipil Kabupaten Way Kanan/*Population and Civil Registration Agency of Way Kanan Regency*

Tabel 3.1.3
Table

Jumlah Penduduk dan Jumlah Keluarga (De Jure) Menurut Kecamatan di Kabupaten Way Kanan, 2023
Number of Population and Family (De Jure) by Subdistrict in Way Kanan Regency, 2023

Kecamatan Subdistrict	Penduduk (orang) Population (person)	Jumlah Keluarga Family
(1)	(2)	(3)
Banjit	47.919	14.754
Baradatu	45.406	14.009
Gunung Labuhan	31.686	9.542
Kasui	33.594	10.724
Rebang Tangkas	24.100	7.603
Blambangan Umpu	38.076	11.649
Way Tuba	26.892	8.456
Negeri Agung	38.283	11.829
Umpu Semenguk	33.911	10.243
Bahuga	12.311	3.879
Buay Bahuga	22.029	7.415
Bumi Agung	29.357	9.397
Pakuan Ratu	46.012	14.355
Negara Batin	38.620	12.202
Negeri Besar	21.577	7.033
Way Kanan	489.773	153.090

Catatan/Note: Data Konsolidasi Bersih (DKB) Semester II 2023 Per 31 Desember 2023/Net Consolidated Data of Second Semester of 2023 as of 31 December 2023

Sumber/Source: Dinas Kependudukan dan Pencatatan Sipil Kabupaten Way Kanan/Population and Civil Registration Agency of Way Kanan Regency

**3.2 KETENAGAKERJAAN
EMPLOYMENT**

Tabel 3.2.1 Jumlah Penduduk Berumur 15 Tahun Keatas Menurut Jenis Kegiatan Selama Seminggu yang Lalu dan Jenis Kelamin di Kabupaten Way Kanan, 2023
Population Aged 15 Years and Over by Type of Activity During The Previous Week and Sex in Way Kanan Regency, 2023

Kegiatan Utama <i>Main Activity</i>	Jenis Kelamin/ <i>Sex</i>		
	Laki-Laki <i>Male</i>	Perempuan <i>Female</i>	Jumlah <i>Total</i>
(1)	(2)	(3)	(4)
I. Angkatan Kerja/<i>Economically Active</i>	167.343	96.726	264.069
1. Bekerja/ <i>Working</i>	162.823	93.147	255.970
2. Pengangguran Terbuka/ <i>Unemployment</i>	NA	NA	8.099
II. Bukan Angkatan Kerja/<i>Economically Inactive</i>	16.746	79.342	96.088
1. Sekolah/ <i>Attending School</i>	8.669	13.854	22.523
2. Mengurus Rumah Tangga/ <i>Housekeeping</i>	2.621	61.765	64.386
3. Lainnya/ <i>Others</i>	5.456	3.723	9.179
Jumlah/<i>Total</i>	184.089	176.068	360.157

Sumber/*Source*: Badan Pusat Statistik, Survei Angkatan Kerja Nasional (Sakernas) Agustus/BPS-Statistics Indonesia, August National Labor Force Survey

Tabel
Table 3.2.2

Penduduk Berumur 15 Tahun ke Atas Menurut Pendidikan Tertinggi yang Ditamatkan dan Jenis Kegiatan Selama Seminggu yang Lalu di Kabupaten Way Kanan, 2023
Population 15 Years of Age and Over by Educational Attainment and Type of Activity During the Previous Week in Way Kanan Regency, 2023

Pendidikan Tertinggi yang Ditamatkan <i>Educational Attainment</i>	Angkatan Kerja/ <i>Economically Active</i>			Persentase Bekerja terhadap Angkatan Kerja <i>Percentage of Working to Economically Active</i>
	Bekerja <i>Working</i>	Pengangguran ¹ <i>Unemployment¹</i>	Jumlah Angkatan Kerja <i>Total of Economically Active</i>	
(1)	(2)	(3)	(4)	(5)
≤ Sekolah Dasar (SD) <i>≤ Elementary School</i>	109.076	1.373	110.449	98,76
Sekolah Menengah Pertama <i>Junior High School</i>	59.701	694	60.395	98,85
Sekolah Menengah Atas <i>Senior High School</i>	68.299	6.032	74.331	91,88
Perguruan Tinggi <i>Collage</i>	18.894	–	18.894	100,00
Jumlah/<i>Total</i>	255.970	8.099	264.069	96,93

Lanjutan Tabel/*Continued Table 3.2.2*

Pendidikan Tertinggi yang Ditamatkan <i>Educational Attainment</i>	Bukan Angkatan Kerja <i>Not Economically Active</i>	Jumlah Total	Tingkat Partisipasi Angkatan Kerja (TPAK) <i>Labour Force Participation Rate (%)</i>
(1)	(6)	(7)	(8)
≤ Sekolah Dasar (SD) <i>≤ Elementary School</i>	40.273	150.722	73,28
Sekolah Menengah Pertama <i>Junior High School</i>	34.973	95.368	63,33
Sekolah Menengah Atas <i>Senior High School</i>	20.155	94.486	78,67
Perguruan Tinggi <i>Collage</i>	687	19.581	96,49
Jumlah/Total	96.088	360.157	73,32

Catatan/Note: ¹ 1. Mencari pekerjaan/*Looking for work*
 2. Mempersiapkan usaha/*Establishing a new business/firm*
 3. Merasa tidak mungkin mendapat pekerjaan/*Feeling hopeless in looking for work (discouraged job seekers)*
 4. Sudah punya pekerjaan tetapi belum mulai bekerja/*Having job already but not starting to work yet*

Sumber/Source: Badan Pusat Statistik, Survei Angkatan Kerja Nasional (Sakernas) Agustus/BPS-Statistics Indonesia, August National Labor Force Survey



Tabel
Table 3.2.3

Penduduk Berumur 15 Tahun Ke Atas yang Bekerja Selama Seminggu yang Lalu Menurut Status Pekerjaan Utama dan Jenis Kelamin di Kabupaten Way Kanan, 2023
Population 15 Years of Age and Over who Worked During The Previous Week by Main Employment Status and Sex in Way Kanan Regency, 2023

Status Pekerjaan Utama <i>Main Employment Status</i>	Laki-Laki <i>Male</i>	Perempuan <i>Female</i>	Jumlah <i>Total</i>
(1)	(2)	(3)	(4)
Berusaha sendiri <i>Own account worker</i>	42.425	16.855	59.280
Berusaha dibantu buruh tidak tetap/buruh tidak dibayar <i>Employer assisted by temporary worker/unpaid worker</i>	38.059	13.280	51.339
Berusaha dibantu buruh tetap/buruh dibayar <i>Employer assisted by permanent worker/paid worker</i>	NA	NA	6.434
Buruh/Karyawan/Pegawai/ <i>Employee</i>	38.880	16.404	55.284
Pekerja bebas <i>Casual worker</i>	22.062	4.319	26.381
Pekerja keluarga/tak dibayar <i>Family worker/unpaid worker</i>	16.211	41.041	57.252
Jumlah/Total	162.823	93.147	255.970

Sumber/Source: Badan Pusat Statistik, Survei Angkatan Kerja Nasional (Sakernas) Agustus/BPS-Statistics Indonesia, August National Labor Force Survey

Tabel 3.2.4 Jumlah Penduduk Berumur 15 Tahun Keatas yang Bekerja Selama Seminggu yang Lalu Menurut Lapangan Pekerjaan Utama dan Jenis Kelamin di Kabupaten Way Kanan, 2023
Population Aged 15 Years and Over Who Worked During the Previous Week by Main Industry and Sex in Way Kanan Regency, 2023

Lapangan Pekerjaan Utama ¹ <i>Main Industry¹</i>	Laki-Laki <i>Male</i>	Perempuan <i>Female</i>	Jumlah <i>Total</i>
(1)	(2)	(3)	(4)
Pertanian <i>Agriculture</i>	102.788	42.233	145.021
Manufaktur <i>Manufacturing</i>	21.539	5.107	26.646
Jasa <i>Services</i>	38.496	45.807	84.303
Jumlah/Total	162.823	93.147	255.970

Catatan/Note: ¹ Pertanian: Pertanian, Perkebunan, Kehutanan, Perburuan, dan Perikanan/*Agriculture: Agriculture, Plantation, Forestry, Hunting, and Fishing*
 Industri : Pertambangan dan Penggalian, Industri, Listrik, Gas, dan Air Minum, Konstruksi/*Industry: Mining and Quarrying, Industry, Electricity, Gas, and Drinking Water, Construction*
 Jasa : Perdagangan, Rumah Makan, dan Jasa Akomodasi, Transportasi, Pergudangan dan Komunikasi, Lembaga Keuangan, Real Estate, Usaha Persewaan dan Jasa Perusahaan, Jasa Kemasyarakatan, Sosial dan Perorangan/ *Services: Trade, Restaurants, and Accommodation Services, Transportation, Warehousing and Communication, Financial Institutions, Real Estate, Rental Business and Corporate Services, Community, Social and Personal Services*

Sumber/Source: Badan Pusat Statistik, Survei Angkatan Kerja Nasional (Sakernas) Agustus/BPS-Statistics Indonesia, August National Labor Force Survey

Tabel
Table 3.2.5

Jumlah Pencari Kerja Menurut Tingkat Pendidikan di Kabupaten Way Kanan, 2019 –2023
Number of Job Seekers by Level of Education in Way Kanan Regency, 2019 –2023

Tingkat Pendidikan <i>Education Level</i>	Jumlah Pencari Kerja/ <i>Job Seekers</i>				
	2019	2020	2021	2022	2023
(1)	(2)	(3)	(4)	(5)	(6)
SD/Sederajat <i>Elementary School</i>	16	12	4	11	14
SLTP/Sederajat <i>Junior High School</i>	86	64	22	46	69
SLTA/Sederajat <i>Senior High School</i>	2.334	1.017	1.176	1.348	738
D1 s/d D3 <i>Academy/Diploma</i>	29	16	11	28	8
DIV / S1 <i>Bachelor Degree</i>	99	51	90	42	30
S2/S3 <i>Post Degree</i>	–	3	–	2	–
Jumlah/Total	2.564	1.163	1.303	1.477	859

Sumber/*Source*: Dinas Tenaga Kerja dan Transmigrasi Kabupaten Way Kanan/ *Men Power and Transmigration Service of Way Kanan Regency*

Tabel 3.2.6 Jumlah Pencari Kerja Menurut Tingkat Pendidikan dan Jenis Kelamin di Kabupaten Way Kanan, 2023
Number of Job Seekers by Level of Education and Sex in Way Kanan Regency, 2023

Tingkat Pendidikan <i>Education Level</i>	Jumlah Pencari Kerja/ <i>Job Seekers</i>	
	Laki-Laki/ <i>Male</i>	Perempuan/ <i>Female</i>
(1)	(2)	(3)
SD/Sederajat <i>Elementary School</i>	5	9
SLTP/Sederajat <i>Junior High School</i>	30	39
SLTA/Sederajat <i>Senior High School</i>	314	424
D1 s/d D3 <i>Academy/Diploma</i>	4	4
DIV / S1 <i>Bachelor Degree</i>	12	18
S2/S3 <i>Post Degree</i>	–	–
Jumlah/Total	365	494

Sumber/*Source*: Dinas Tenaga Kerja dan Transmigrasi Kabupaten Way Kanan/ *Men Power and Transmigration Service of Way Kanan Regency*

Tabel 3.2.7 Jumlah Pencari Kerja Terdaftar Menurut Kecamatan di Kabupaten Way Kanan, 2019 –2023
Number of Registered Job Seekers by Subdistrict in Way Kanan Regency, 2019 – 2023

Kecamatan Subdistrict	2019	2020	2021	2022	2023
(1)	(2)	(3)	(4)	(5)	(6)
Banjit	395	45	114	171	120
Baradatu	214	50	95	135	126
Gunung Labuhan	317	133	205	214	111
Kasui	326	125	163	207	70
Rebang Tangkas	138	152	78	94	60
Blambangan Umpu	428	155	329	250	70
Way Tuba	90	62	34	57	31
Negeri Agung	162	120	93	61	44
Umpu Semenguk	27	43
Bahuga	40	35	15	31	38
Buay Bahuga	45	35	20	18	25
Bumi Agung	114	99	40	92	30
Pakuan Ratu	133	40	34	50	44
Negara Batin	92	45	41	45	26
Negeri Besar	70	67	42	25	21
Way Kanan	2.564	1.163	1.303	1.477	859

Sumber/Source: Dinas Tenaga Kerja dan Transmigrasi Kabupaten Way Kanan/ Men Power and Transmigration Service of Way Kanan Regency

Tabel
Table 3.2.8

Jumlah Pencari Kerja Terdaftar Menurut Jenis Kelamin dan Kecamatan di Kabupaten Way Kanan, 2023
Number of Registered Job Seekers by Sex and Subdistrict in Way Kanan Regency, 2023

Kecamatan Subdistrict	Laki-Laki Male	Perempuan Female	Jumlah Total
(1)	(2)	(3)	(4)
Banjit	20	100	120
Baradatu	36	90	126
Gunung Labuhan	50	61	111
Kasui	35	35	70
Rebang Tangkas	25	35	60
Blambangan Umpu	30	40	70
Way Tuba	20	11	31
Negeri Agung	20	24	44
Umpu Semenguk	25	18	43
Bahuga	18	20	38
Buay Bahuga	10	15	25
Bumi Agung	15	15	30
Pakuan Ratu	22	22	44
Negara Batin	13	13	26
Negeri Besar	10	11	21
Way Kanan	349	510	859

Sumber/Source: Dinas Tenaga Kerja dan Transmigrasi Kabupaten Way Kanan/ Men Power and Transmigration Service of Way Kanan Regency

BAB IV

chapter

SOSIAL DAN KESEJAHTERAAN RAKYAT

Social and Welfare

JUMLAH SEKOLAH DI BAWAH KEMENTERIAN PENDIDIKAN, KEBUDAYAAN, RISET, DAN TEKNOLOGI

Number of Schools Under The Ministry of Education, Culture, Research, and Technology by Subdistrict in Way Kanan Regency.

NEGERI SWASTA

Public

Public

TAMAN KANAK-KANAK

Kindergarten

12



168

SEKOLAH DASAR

Elementary School

270



29

SEKOLAH MENENGAH PERTAMA

Junior High School

60



31

SEKOLAH MENENGAH ATAS

Senior High School

24



16

SEKOLAH MENENGAH KEJURUAN

Vocational High School

12



13

PENJELASAN TEKNIS**TECHNICAL NOTES**

1. **Tidak/belum pernah sekolah** adalah mereka yang tidak pernah atau belum pernah terdaftar dan tidak pernah atau belum pernah aktif mengikuti pendidikan di suatu jenjang pendidikan formal. Termasuk juga yang tamat/belum tamat taman kanak-kanak tetapi tidak melanjutkan ke sekolah dasar.
 2. **Masih bersekolah** adalah mereka yang terdaftar dan aktif mengikuti pendidikan formal dan nonformal (Paket A, B, atau C), baik pendidikan dasar, menengah maupun pendidikan tinggi. Bagi mahasiswa yang sedang cuti dianggap masih bersekolah.
 3. **Tidak bersekolah lagi** adalah mereka yang pernah terdaftar dan aktif mengikuti pendidikan di suatu jenjang pendidikan formal dan nonformal (Paket A, B, atau C), tetapi pada saat pencacahan tidak lagi terdaftar dan tidak aktif mengikuti Pendidikan.
 4. **Tamat sekolah** adalah menyelesaikan pelajaran yang ditandai dengan lulus ujian akhir pada kelas atau tingkat terakhir suatu jenjang pendidikan di sekolah negeri maupun swasta dengan mendapatkan tanda tamat belajar/ijazah. Seseorang yang belum mengikuti pelajaran
1. **Not/never attending school** is someone who has never attended or never been registered in a formal education, such as primary, secondary, and tertiary education. Those who just completed kindergarten are considered as never attended school.
 2. **Attending school** is someone who is currently attending primary, secondary, or tertiary education, including package A, package B, or package C. College student who postpones his/her study is considered as attending school.
 3. **Not attending school anymore** is someone who had enrolled and participated in formal and non-formal education in the past including package A, package B, or package C, but currently does not attend school.
 4. **Completed particular level of education** is someone who has completed particular level of education in private or public school and accepting graduation certificate. Someone who has never attended the highest grade but passed the final exam

pada kelas tertinggi tetapi telah mengikuti ujian akhir dan lulus dianggap tamat sekolah.

is considered as completed particular level of education.

5. **Dapat membaca dan menulis** artinya dapat membaca dan menulis kata-kata/kalimat sederhana dengan suatu aksara tertentu.

5. ***Able to read and write*** is the ability to read and write at least a simple sentence in any letter of alphabets.

6. **Angka Melek Huruf (AMH) Penduduk Usia 15 Tahun ke Atas** adalah proporsi penduduk berusia 15 tahun ke atas yang memiliki kemampuan membaca dan menulis kalimat sederhana dalam huruf latin, huruf arab, atau huruf lainnya (seperti huruf jawa, kanji, dll.) terhadap penduduk usia 15 tahun ke atas.

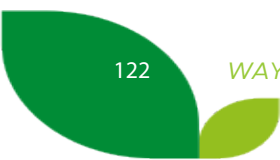
6. ***Literacy rate of population aged 15 years old and over*** is a proportion of population aged 15 years and over who have the ability to read and write at least a simple sentence in Latin, Arabic, or other (such as Javanese, Kanji, etc.) to population aged 15 years old and over.

7. **Jalur Pendidikan di Indonesia** terdiri atas 1) pendidikan formal, 2) pendidikan nonformal, dan 3) pendidikan informal yang ketiganya dapat saling melengkapi dan memperkaya (Undang-Undang No. 20 Tahun 2015 tentang Sistem Pendidikan Nasional).

7. ***The Education System in Indonesia*** consists of 1) a formal education, 2) non-formal education, and 3) informal education that all three can be complementary and enriching (Law No. 20 Year 2015 about The National Education System).

8. **Jenjang Pendidikan Formal** terdiri atas pendidikan dasar, pendidikan menengah, dan pendidikan tinggi. Jenis pendidikan yang diajarkan mencakup pendidikan umum, kejuruan, akademik, profesi, vokasi, keagamaan, dan khusus.
a. Pendidikan Dasar berbentuk

8. ***The Formal Education Level*** consists of primary education, secondary education, and high education. The kind of education that taught consists of general education, vocational, academic, professional, religious, and specific education.
a. *The Primary Education*



- (SMK), dan Madrasah Aliyah Kejuruan (MAK), atau bentuk lain yang sederajat.
- c. Pendidikan Tinggi merupakan jenjang pendidikan setelah pendidikan menengah yang mencakup program pendidikan diploma, sarjana, magister, spesialis, dan doktor yang diselenggarakan oleh perguruan tinggi. Perguruan tinggi dapat berbentuk akademi, politeknik, sekolah tinggi, institut, atau universitas.

9. **Angka Partisipasi Murni (APM)** adalah proporsi penduduk pada kelompok umur jenjang pendidikan tertentu yang masih bersekolah pada jenjang pendidikan yang sesuai dengan kelompok umurnya terhadap penduduk pada kelompok umur tersebut.
9. **Net Enrollment Rate (NER)** is a proportion of students/pupils in an official age group in a given level of education to population for the same official age group.
10. **Angka Partisipasi Kasar (APK)** adalah proporsi penduduk yang masih bersekolah pada suatu jenjang pendidikan tertentu terhadap jumlah penduduk kelompok umur yang sesuai dengan jenjang pendidikan tersebut.
10. **Gross Enrollment Ratio (GER)** is a proportion of students/pupils in a given level of education to population in an official age group in the same given level of education.
11. **Rumah Sakit** adalah tempat pemeriksaan dan perawatan kesehatan, biasanya berada di
11. **Hospital** is a place for health check, usually controlled/supervised by doctors/medical personnel to serve

bawah pengawasan dokter/tenaga medis, yang melayani penderita yang sakit untuk berobat rawat jalan atau rawat inap.

the ill patients to get outpatient or inpatient treatment services.

12. **Rumah Sakit Bersalin** adalah rumah sakit khusus untuk persalinan, dilengkapi pelayanan spesialis pemeriksaan kehamilan, persalinan, rawat inap dan rawat jalan ibu dan anak yang berada di bawah pengawasan dokter spesialis kandungan.

12. **Maternity Hospital** is a specialized hospital for childbirth, has specialist inspection service to pregnancy, childbirth, hospitalization and outpatient for mothers and children that is under the supervision of an obstetrician.

13. **Rumah Bersalin** adalah sarana pelayanan kesehatan dengan izin sebagai rumah bersalin, dilengkapi pelayanan pemeriksaan kehamilan, persalinan serta pemeriksaan ibu dan anak yang berada di bawah pengawasan bidan senior

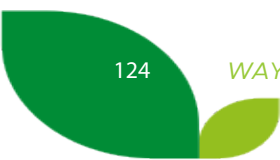
13. **Maternity House** is health care facility with a license as a maternity house, equipped with prenatal care, childbirth and examination of mothers and children which is under the supervision of a senior midwife.

14. **Poliklinik** adalah sarana kesehatan yang dipakai untuk pelayanan berobat jalan, biasanya berada di bawah pengawasan dokter/tenaga medis.

14. **Polyclinic** is a health facility in which to get outpatient services, usually under the control of doctor/medical personnel.

15. **Puskesmas (Pusat Kesehatan Masyarakat)** adalah unit pelaksana teknis dinas kesehatan kabupaten/ kota yang mempunyai fungsi utama sebagai penyelenggara pelayanan kesehatan tingkat pertama. Wilayah kerja puskesmas maksimal adalah satu kecamatan dan untuk dapat

15. **Public Health Center** is technical implementation unit of regency health department that have the primary function as a first-level health care providers. The working area standard of public health center is one Subdistrict and to reach their working areas, public health centers have a service network covering subsidiary of



menjangkau wilayah kerjanya, puskesmas mempunyai jaringan pelayanan yang meliputi unit Puskesmas Pembantu (Pustu), unit Puskesmas Keliling (Puskel), dan unit bidan desa/komunitas (Peraturan Menteri Kesehatan RI No. 75 Tahun 2016 Tentang Pusat Kesehatan Masyarakat).

16. **Apotek** adalah suatu tempat tertentu yang digunakan untuk melakukan pekerjaan kefarmasian, dan penyaluran/penjualan obat atau bahan farmasi dan perbekalan kesehatan lainnya kepada masyarakat yang dikelola oleh tenaga apoteker (Peraturan Menteri Kesehatan RI No. 1332 Tahun 2002 Tentang Perubahan Atas Peraturan Menteri Kesehatan RI No. 922/MENKES/PER/X/1993 Tentang Ketentuan dan Tata Cara Pemberian Izin Apotek).
17. **Imunisasi** adalah memasukkan kuman atau racun penyakit tertentu yang sudah dilemahkan (vaksin) ke dalam tubuh dengan cara disuntik atau diminum (diteteskan dalam mulut) dengan maksud agar terjadi kekebalan tubuh terhadap penyakit tersebut.
18. **Keluhan kesehatan** adalah keadaan seseorang yang mengalami gangguan kesehatan atau kejiwaan, baik karena

public health center, mobile public health center units, and midwife units (Regulation of the Minister of Health of Indonesia Number 75 Year 2016 about Public Health Center).

16. **Pharmacy** is a specific place that is used for pharmaceutical jobs, and distribution/sale of drugs/ pharmaceuticals and other medical supplies to people that are administered by trained pharmacist (Regulation of the Minister of Health of Indonesia Number 1332 Year 2002 about the Changes of Regulation of the Minister of Health of Indonesia Number 922/MENKES/PER/X/1993 about Pro-vision and Procedures for Administration of Licensed Pharmacies).
17. **Immunization** is putting enervated microbe of a certain disease into human body by injection or drinking (dropping into mouth) to make the body immune to that disease.
18. **Health complaint** is a condition where a person has health or mental problems because of acute illness, chronically illness, accident,

penanggulangan TB nasional dan dilaporkan kepada WHO, dibagi dengan perkiraan WHO terhadap jumlah kasus insiden tuberkulosis pada tahun yang sama, dinyatakan sebagai persentase.

control programmes and notified to WHO, divided by WHO's estimate of the number of incident tuberculosis cases for the same year, expressed as a percentage.

19. **Angka keberhasilan pengobatan tuberkulosis smear positive/Basil Tahan Asam (BTA) positif** adalah proporsi (dinyatakan sebagai persentase) kasus TB BTA positif yang terdaftar di bawah program pengendalian TB nasional pada tahun tertentu yang dinyatakan berhasil menyelesaikan pengobatan. Dengan atau tanpa bukti bakteriologi keberhasilan ("sembuh" dan "menyelesaikan pengobatan" masing-masing).

19. **The treatment success rate for new pulmonary smear-positive tuberculosis cases** is the proportion (expressed as a percentage) of new smear-positive tuberculosis cases registered under a national tuberculosis control programme in a given year that successfully completed treatment. With or without bacteriological evidence of success ("cured" and "treatment completed" respectively).

20. **Kasus kumulatif AIDS** adalah kumulatif kasus AIDS sampai dengan referensi waktu tertentu.

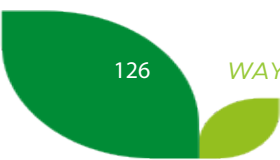
20. **Cummulative AIDS case** is cummulative AIDS cases with reference to a particular time.

21. **BCG (Bacillus Calmette Guerin)** merupakan vaksinasi untuk mencegah penyakit TBC, diberikan pada bayi baru lahir atau anak, dengan suntikan pada kulit pangkal lengan atas. Bekas suntikan kemudian akan membentuk tonjolan kecil jaringan parut pada kulit lengan atas. Suntikan BCG diberikan kepada anak sebanyak 1 kali.

21. **BCG (Bacillus Calmette Guerin)** is a vaccine to prevent TBC disease, given to newborns or children, by injection at the base of the skin of the upper arm. Injection site will form little bumps of scar tissue in the skin of the upper arm. BCG injections given to children 1 times.

22. **DPT (Difteri, Pertusis, Tetanus)** merupakan vaksin untuk

22. **DPT (Diphtheria, Pertussis, Tetanus)** is a vaccine to prevent the



mencegah penyakit Difteri, Pertusis, dan Tetanus yang diberikan pada bayi berumur 3 bulan ke atas, dengan suntikan pada paha, diulang 1 bulan dan 2 bulan kemudian, sehingga suntikan imunisasi DPT lengkap pada balita berjumlah 3 kali (terkadang selang waktu antar suntikan bisa lebih dari 1 bulan).

diphtheria, pertussis, and tetanus disease, given to infants aged 3 months and above, with a shot in the thigh, repeated one month and two months later, so that the complete DPT immunization shots at toddler totaling 3 times (sometimes the time interval between injections can be more than 1 month).

23. **Luas lantai** adalah luas lantai yang ditempati dan digunakan untuk keperluan sehari-hari (sebatas atap).
24. **Air leding** adalah sumber air yang berasal dari air yang telah melalui proses penjernihan dan penyehatan sebelum dialirkan ke konsumen melalui instalasi berupa saluran air. Sumber air ini biasanya diusahakan oleh PAM/ PDAM/ BPAM. Termasuk dalam hal ini air leding yang didapat secara eceran.
25. **Sumur terlindung** adalah air yang berasal dari dalam tanah yang digali dan lingkaran sumur tersebut dilindungi oleh tembok paling sedikit 0,8 meter di atas tanah dan 3 meter ke bawah tanah, serta ada lantai semen sejauh 1 meter dari lingkaran sumur.
26. **Status penguasaan bangunan tempat tinggal milik sendiri** adalah jika tempat tinggal tersebut pada waktu pencacahan
23. **Floor area** is the total area which is occupied and utilized daily.
24. **Pipe water** is a water source that comes from water that has been through a process of purification and sanitation before distribute to consumers through an instalation of water lines. This water source is usually distributed by PAM/ PDAM/ BPAM. This include a pipe water that sold at retail.
25. **Protected wells** is water that comes from the soil were excavated and the circumference of the well was protected by walls at least 0.8 meters above ground and 3 meters underground, and cement floor as far as 1 meter from the well circumference.
26. **Own ownership property status** is a status of dwelling occupied belongs to the head of household or one of the household member.

betul-betul sudah milik kepala rumah tangga atau salah seorang anggota rumah tangga. Rumah yang dibeli secara angsuran melalui kredit bank atau rumah dengan status sewa beli dianggap rumah milik sendiri.

Houses bought through bank credit or houses with leasing status were also categorized as an own property.

27. **Peristiwa tindak pidana yang dilaporkan** ialah setiap peristiwa yang diterima kepolisian dari laporan masyarakat, atau peristiwa dimana pelakunya tertangkap tangan oleh kepolisian.

27. **Reported crime incidence** includes all criminal cases reported and received by police office, and all crimes caught by police.

28. **Jumlah tindak pidana** menggambarkan jumlah kasus tindak pidana yang terjadi pada kurun waktu tertentu.

28. **Crime total** refers to the number of criminal cases occurring during a given period.

29. **Resiko penduduk terjadi tindak pidana per 100.000 penduduk**

$$= \frac{\text{Jumlah tindak pidana tahun } t}{\text{Jumlah penduduk tahun } t} \times 100.000$$

29. **Crime rate**

$$= \frac{\text{Number of criminal cases year } t}{\text{Total population year } t} \times 100.000$$

Resiko penduduk terjadi tindak pidana per 100.000 penduduk mengindikasikan peluang penduduk berisiko terkena tindak pidana. Biasanya dinyatakan dalam setiap 100.000 penduduk.

Crime rate indicates the probability of population exposed to risk of crime, expressed in every 100,000 people.

30. **Selang waktu terjadi tindak pidana tahun t**

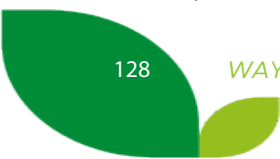
$$= \frac{365 \times 24 \times 60 \times 60}{\text{Jumlah tindak pidana tahun } t} \times (\text{detik})$$

30. **Crime clock**

$$= \frac{365 \times 24 \times 60 \times 60}{\text{Number of criminal cases year } t} \times (\text{second})$$

Selang waktu terjadi tindak pidana tahun t mengindikasikan selang waktu satu tindak kejahatan dengan kejahatan lain.

Crime clock indicates the time interval of occurrence between one crime to another crime.



31. **Persentase penyelesaian tindak pidana**

$$= \frac{\text{Jumlah tindak pidana yang diselesaikan}}{\text{Jumlah peristiwa tindak pidana yang dilaporkan}} \times 100\%$$

Persentase penyelesaian peristiwa tindak pidana menyatakan persentase penyelesaian tindak pidana oleh polisi. Suatu tindak pidana dinyatakan sebagai kasus yang selesai di tingkat kepolisian, apabila:

- a. berkas perkaranya sudah siap untuk diserahkan atau telah diserahkan kepada kejaksaan;
- b. dalam hal delik aduan, pengaduannya dicabut dalam tenggang waktu yang telah ditentukan menurut undang-undang;
- c. telah diselesaikan oleh kepolisian berdasarkan azas plichtmatigheid (kewajiban berdasarkan kewenangan hukum);
- d. kasus yang dimaksud tidak termasuk kompetensi kepolisian;
- e. tersangka meninggal dunia;f. kasus kadaluwarsa.

32. **Jemaah haji** adalah warga negara yang beragama Islam dan telah mendaftarkan diri untuk menunaikan Ibadah Haji sesuai dengan persyaratan yang ditetapkan (Undang-Undang Nomor 8 Tahun 2019 tentang Penyelenggaraan Ibadah Haji dan Umrah).

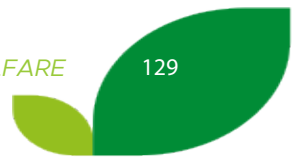
31. **Crime clearance rate**

$$= \frac{\text{Number of cleared criminal cases}}{\text{Number of reported criminal cases}} \times 100\%$$

Crime clearance rate refers to percentage of crime clearance by police. A criminal case is categorized as a cleared case by police, if:

- a. *All documents are ready to submit or already submitted to justice court;*
- b. *In the case of attense that warrants complaint, the complaint was withdraw within a given period state in the law;*
- c. *The case was cleared by police based on the principle of plichtmatigheid (obligation on the basis of law outhority);*
- d. *The case was not the responsibility of police office;*
- e. *The suspect died;f. The case was out of date.*

32. **Hajj pilgrims** are citizens who are Muslim and have registered to perform Hajj by the stipulated requirements (Law No. 8 of 2019 on the Implementation of Hajj and Umrah).



33. **Pernikahan/Perkawinan** merupakan ikatan lahir dan batin antara seorang wanita dengan seorang pria sebagai suami istri dengan tujuan membentuk keluarga (rumah tangga) yang bahagia dan kekal berdasarkan Ketuhanan Yang Maha Esa (Undang-Undang Nomor 1 Tahun 1974 tentang Perkawinan Pasal 1).
34. **Pernikahan/Perkawinan** adalah sah, apabila dilakukan menurut hukum masing-masing agamanya dan kepercayaannya itu. Tiap-tiap pernikahan/perkawinan dicatat menurut peraturan perundang-undangan yang berlaku (Undang-undang Nomor 1 Tahun 1974 tentang Perkawinan Pasal 2). Dalam hal ini, pernikahan untuk yang beragama Islam dianggap sah menurut undang-undang jika tercatat di Kantor Urusan Agama (KUA). Pencatatan perkawinan tersebut dilakukan oleh pegawai pencatat nikah. Dengan demikian, setiap perkawinan harus dilangsungkan di hadapan dan di bawah pengawasan pegawai pencatat nikah. Pernikahan boleh dilakukan di KUA atau di luar KUA (nikah bedolan).
35. **Perceraian adalah** salah satu sebab putusnya perkawinan/pernikahan yang dapat terjadi karena talak (cerai talak) atau berdasarkan gugatan perceraian (cerai gugat). Undang-Undang
33. ***Marriage** is a relationship bond between a woman and a man as husband and wife with the aim of forming a happy and long-lasting family based on the trust in God Almighty (Law No. 1 of 1974 on Marriage Article 1).*
34. ***Marriage** is legal if carried out in accordance with the laws of each religion and belief. Each marriage is recorded according to the applicable laws and regulations (Law No. 1 of 1974 on Marriage Article 2). In this case, marriage for Muslims is considered lawful if recorded by Religious Affairs Office (KUA). The registration of the marriage is carried out by the marriage registrar employee. Thus, each marriage must take place before and under the supervision of marriage registrar employee. Marriage can be done in the KUA or outside the KUA.*
35. ***Divorce** is one of the reason causing the end a marriage which can occur by talaq (**divorce by talaq**) or divorce petition (**divorce by petition**). Law No. 1 of 1974 on Marriage Article 39 states: (1)*

Nomor 1 Tahun 1974 tentang Perkawinan Pasal 39 menyatakan: (1) Perceraian hanya dapat dilakukan di depan sidang Pengadilan setelah Pengadilan yang bersangkutan berusaha dan tidak berhasil mendamaikan kedua belah pihak; (2) Untuk melakukan perceraian harus ada cukup alasan bahwa antara suami istri itu tidak akan dapat rukun sebagai suami istri; (3) Tata cara perceraian di depan sidang Pengadilan diatur dalam peraturan perundangan tersebut.

Divorce can only be carried out in front of the Court of Justice after the Court has tried and has not succeeded in reconciling the two parties; (2) There must be enough reason that the husband and wife will not be able to get along well as husband and wife; (3) The procedure for divorce in front of the court sessions is regulated by laws and regulations.

36. **Data pernikahan dan perceraian** yang tersedia dalam publikasi ini hanya mencakup pernikahan dan perceraian untuk yang beragama Islam. Data pernikahan diperoleh dari Dirjen Bimas Islam, Kementerian Agama RI. Sementara data perceraian diperoleh dari Dirjen Badan Peradilan Agama, Mahkamah Agung.

36. **The marriage and divorce data presented** in this publication only includes Muslims. The marriage data was obtained from the Directorate General of Islamic Community Guidance, Ministry of Religious Affair of the Republic of Indonesia. Meanwhile, divorce data was obtained from the Directorate General of Religious Justice, Supreme Court.

37. **Perkara cerai talak** adalah permohonan seorang suami yang beragama Islam yang akan menceraikan istrinya kepada Pengadilan untuk mengadakan sidang guna menyaksikan ikrar talak. Permohonan diajukan kepada Pengadilan yang daerah hukumnya meliputi tempat kediaman termohon, kecuali apabila termohon dengan sengaja meninggalkan tempat kediaman yang ditentukan

37. **Case of divorce by talaq** is a divorce application from a Muslim husband who will divorce his wife before the Court with court hearing to witness the pledge of divorce. The application is filed to the Court, which jurisdiction of the court covers the defendant's residence, except if the defendant intentionally leaves the determined residence without applicant's permission (Law No. 7 of

bersama tanpa izin pemohon (Undang-Undang Nomor 7 Tahun 1989 tentang Peradilan Agama Pasal 66 Ayat 1 dan 2).

1989 on Religious Courts Article 66 Paragraphs 1 and 2).

38. **Data cerai talak** yang tersedia dalam publikasi ini adalah jumlah perkara perceraian yang permohonannya diajukan oleh pihak suami yang telah diputus oleh Pengadilan (bukan jumlah perkara perceraian yang baru diterima oleh Pengadilan).

38. ***Divorce by talaq*** data available in this publication are the number of divorce cases which applications were filed by the husband and has been decided by the Court (not the number of divorce cases were recently received by the Court).

39. **Perkara cerai gugat** adalah gugatan perceraian yang diajukan oleh istri atau kuasanya yang sah kepada Pengadilan yang daerah hukumnya meliputi tempat kediaman penggugat, kecuali apabila penggugat dengan sengaja meninggalkan tempat kediaman bersama tanpa izin tergugat (Undang-Undang Nomor 7 Tahun 1989 tentang Peradilan Agama Pasal 73 Ayat 1).

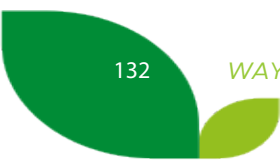
39. ***Case of divorce by petition*** is divorce/dissolution petition filed by a wife or her legal proxy to a Court which jurisdiction of the court covers the plaintiff's residence, except if the plaintiff intentionally leaves the shared residence without defendant's permission (Law No. 7 of 1989 on Religious Courts Article 73 Paragraphs 1).

40. **Data cerai gugat** yang tersedia dalam publikasi ini adalah jumlah perkara perceraian yang gugatannya diajukan oleh pihak istri yang telah diputus oleh Pengadilan (bukan jumlah perkara perceraian yang baru diterima oleh Pengadilan).

40. ***Divorce by petition*** data available in this publication is the number of divorce cases which divorce/dissolution petition were filed by the wife and has been decided by the Court (not the number of divorce cases were recently received by the Court).

41. **Faktor-faktor penyebab terjadinya perceraian** antara lain:
 a. pasangan berbuat zina;
 b. pasangan menjadi pemabuk yang sulit disembuhkan;
 c. pasangan berbuat madat atau mabuk karena

41. ***Factors that cause divorce*** include:
 a. the spouse commit adultery;
 b. the spouse committed alcohol abuse that is hard to cure;
 c. the spouse committed drug



- obat-obatan seperti narkoba;
- d. pasangan menjadi penjudi yang sulit disembuhkan;
- e. salah satu pihak meninggalkan pihak lain selama dua tahun berturut-turut tanpa izin pihak lain dan tanpa alasan yang jelas dan benar, artinya salah satu pihak dengan sadar dan sengaja meninggalkan pihak lain;
- f. pasangan dihukum penjara selama lima tahun atau lebih setelah perkawinan dilangsungkan;
- g. pasangan melakukan poligami;
- h. terjadi kekerasan dalam rumah tangga, yakni pasangan bertindak kejam dan suka menganiaya;
- i. pasangan tidak dapat menjalankan kewajibannya sebagai suami/istri karena cacat badan atau penyakit yang dideritanya;
- j. antara suami dan istri terjadi perselisihan dan pertengkaran terus menerus tanpa ada kemungkinan untuk rukun kembali;
- k. antara suami dan istri selama dalam perkawinan tidak saling mencintai dan terjadi ketidakharmonisan dalam rumah tangga karena perkawinan yang dilakukan atas dasar paksaan dari orang lain misal orang tua atau saudara (kawin paksa);
- l. pasangan beralih agama atau murtad yang mengakibatkan ketidakrukunan dalam keluarga;
- abuse;*
- d. *the spouse become a gambler that is hard to cure;*
- e. *spousal abandonment for two consecutive years without the permission of the other spouse and clear reason, i.e. one of the spouses consciously and intentionally leaves the other spouse;*
- f. *the spouse was incarcerated for five years or more after marriage is held;*
- g. *the spouse do polygamy;*
- h. *domestic violence, i.e. the spouse acts cruel and abusive;*
- i. *the spouse cannot carry out the obligation as a husband/wife because of physical disability or illness;*
- j. *there is constant arguing between husband and wife without the possibility of reconciliation;*
- k. *husband and wife do not love each other during the marriage and there is disharmony in their family life because the marriage was carried out on the basis of coercion from other people such as parents or relatives (forced marriage);*
- l. *the spouse changes his/her religion or becomes apostate which causes family disharmony;*
- m. *there is disharmony in family life due to financial problems, for example: the husband does not work or provide a living for his*

m. terjadi ketidakharmonisan dalam rumah tangga karena masalah finansial/ekonomi misal suami tidak bekerja atau tidak memberi nafkah kepada istri dan anak, istri berpenghasilan lebih besar dari suami, dan lain sebagainya.

wife and children, the wife earns more income than her husband, and so on.

42. **Bencana Alam** adalah peristiwa atau serangkaian peristiwa yang mengancam dan mengganggu kehidupan/penghidupan masyarakat yang disebabkan oleh faktor alam antara lain berupa gempa bumi, tsunami, gunung meletus, banjir, kekeringan, angin topan, dan tanah longsor sehingga mengakibatkan kerugian materi maupun non-materi.

42. **Natural Disaster** is an event or series of events that threaten and disrupt the lives and livelihoods caused by natural factors such as: earthquake, tsunami, volcanic eruption, flood, flash flood, drought, typhoon/cyclone, and landslide so it can lead to result in loss of material and non-material.

43. **Gempa bumi** adalah getaran atau guncangan yang terjadi di permukaan bumi yang disebabkan oleh tumbukan antar lempeng bumi, patahan aktif, aktivitas gunung api, atau runtuh batuan.

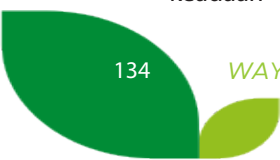
43. **An earthquake** is a vibration or shock that occur on the surface of the earth caused by collisions between the earth's plates, active faults, volcanic activity, or rock debris.

44. **Tanah longsor** adalah salah satu jenis gerakan massa tanah atau batuan, ataupun percampuran keduanya, menuruni atau keluar lereng akibat terganggunya kestabilan tanah atau batuan penyusun lereng.

44. **A landslide** is one type of landmass movement or rock, or a mixture of both, down or out of the slope due to disruption of soil stability or rock slope constituents.

45. **Banjir** adalah peristiwa atau keadaan dimana terendamnya

45. **A flood** is an event or situation where an area or land is submerged



suatu daerah atau daratan karena volume air yang meningkat.

due to the increasing volume of water.

46. **Kebakaran hutan dan lahan** adalah suatu keadaan dimana hutan dan lahan dilanda api, sehingga mengakibatkan kerusakan hutan dan lahan yang menimbulkan kerugian ekonomis dan atau nilai lingkungan. Kebakaran hutan dan lahan seringkali menyebabkan bencana asap yang dapat mengganggu aktivitas dan kesehatan masyarakat sekitar. **Korban meninggal** adalah orang yang dilaporkan tewas atau meninggal dunia akibat bencana.
47. Korban meninggal adalah orang yang dilaporkan tewas atau meninggal dunia akibat bencana
48. **Korban hilang** adalah orang yang dilaporkan hilang atau tidak ditemukan atau tidak diketahui keberadaannya setelah terjadi bencana.
49. **Korban luka/sakit** adalah orang yang mengalami luka-luka atau sakit, dalam keadaan luka ringan, luka sedang maupun luka parah/berat, baik yang berobat jalan maupun rawat inap.
50. **Rusak Berat** adalah kriteria kerusakan yang mengakibatkan bangunan roboh atau sebagian besar komponen struktur rusak.
46. **Forest and land fires** are a situation in which forests and land are hit by fire, resulting in damage to forests and land which results in economic losses and/ or environmental values. Forest and land fires often cause smoke disasters that can disrupt the activities and health of surrounding communities.
47. **Fatality** is a person reported killed or death in the wake of a disaster.
48. **Missing person** is a person reported missing or who cannot be located or who cannot be accounted for in the wake of a disaster.
49. **Casualty** is a person suffering injury or illness, in a state of light injury, moderate injury, or heavy injury, which in undergoing treatment as either an outpatient or inpatient.
50. **Severely damaged** is the criteria of damage that resulted most buildings collapsed or damaged its structural components.

51. **Rusak sedang** adalah kriteria kerusakan yang mengakibatkan sebagian kecil komponen struktur rusak, dan komponen penunjang rusak namun bangunan masih tetap berdiri.
52. **Rusak ringan** adalah kriteria kerusakan yang mengakibatkan sebagian komponen struktur retak (struktur masih bisa digunakan) dan bangunan masih tetap berdiri.
53. Untuk mengukur kemiskinan, BPS menggunakan konsep kemampuan memenuhi kebutuhan dasar (basic needs approach). Dengan pendekatan ini, kemiskinan dipandang sebagai ketidakmampuan dari sisi ekonomi untuk memenuhi kebutuhan dasar makanan dan bukan makanan yang diukur dari sisi pengeluaran. Metode yang digunakan adalah menghitung Garis Kemiskinan (GK), yang terdiri dari dua komponen yaitu Garis Kemiskinan Makanan (GKM) dan Garis Kemiskinan Non-Makanan (GKNM). Penghitungan Garis Kemiskinan dilakukan secara terpisah untuk daerah perkotaan dan perdesaan.
54. **Penduduk miskin** adalah penduduk yang memiliki rata-rata pengeluaran per kapita per bulan di bawah Garis Kemiskinan.
51. **Damaged** is the criteria of damage that resulted defective fraction of structural components and supporting components damaged, but the building still stands.
52. **Lightly damaged** is the criteria of damage that resulted partially cracked structural components, but the structure still can be used and the building still stands.
53. To measure poverty, BPS-Statistics Indonesia has used the concept of basic needs approach. Therefore, poverty is viewed as economic inability to fulfill food and non-food basic needs which are measured by consumption/expenditure. The method used is calculating poverty line, which consists of two components that are Food Poverty Line (FPL) and Non-Food Poverty Line (NFPL). The poverty line was calculated separately for urban and rural areas
54. **The poor** is A person whose expenditure per capita per month is below the poverty line is considered to be poor.

55. **Garis Kemiskinan Makanan (GKM)** merupakan nilai pengeluaran kebutuhan minimum makanan yang disetarakan dengan 2.100 kkalori per kapita per hari. **Garis Kemiskinan Non-Makanan (GKNM)** adalah kebutuhan minimum untuk perumahan, sandang, pendidikan, kesehatan, dan kebutuhan dasar lainnya.
55. **Ukuran Kemiskinan**
- Head Count Index (HCI- P_0)** adalah persentase penduduk miskin yang berada di bawah Garis Kemiskinan (GK).
 - Indeks Kedalaman Kemiskinan (Poverty Gap Index- P_1)** merupakan ukuran rata-rata kesenjangan pengeluaran masing-masing penduduk miskin terhadap garis kemiskinan. Semakin tinggi nilai indeks, semakin jauh rata-rata pengeluaran penduduk dari garis kemiskinan.
 - Indeks Keparahan Kemiskinan (Poverty Severity Index- P_2)** memberikan gambaran mengenai penyebaran pengeluaran di antara penduduk miskin. Semakin tinggi nilai indeks, semakin tinggi ketimpangan pengeluaran di antara
55. **The Food Poverty Line** refers to the daily minimum requirement of 2,100 kcal per capita per day. **The Non-Food Poverty Line** refers to the minimum requirement for household necessities for clothing, education, health, and other basic individual needs.
55. **Poverty Measures**
- Head Count Index (HCI- P_0)** simply measures the percentage of the population that is counted as poor, often denoted by P_0 .
 - Poverty Gap Index- P_1** measures the extent to which individuals fall below the poverty line (the poverty gaps) as a proportion of the poverty line. Higher value of the index shows that the gap between average expenditure of the poor and the poverty line is wider.
 - Poverty Severity Index- P_2** describes inequality among the poor. This is simply a weighted sum of poverty gaps (as a proportion of the poverty line), where the weights are the proportionate poverty gaps themselves. Higher value of the index shows that inequality among the poor is higher.
- Foster-Greer-Thorbecke (1984) developed poverty measures that may be written as:*

penduduk miskin.
Foster-Greer-Thorbecke (1984) merumuskan suatu ukuran yang digunakan untuk mengukur tingkat kemiskinan sebagai berikut:

$$P_\alpha = \frac{1}{n} \sum_{i=1}^q \left[\frac{z - y_i}{z} \right]^\alpha$$

Dimana:

- a = 0,1,2
- z = Garis kemiskinan
- y_i = Rata-rata pengeluaran perkapita sebulan penduduk yang berada di bawah garis kemiskinan (i = 1,2,...,q), y_i < z
- q = Jumlah penduduk yang berada di bawah garis kemiskinan
- n = Jumlah penduduk

Jika a=0, diperoleh Head Count Index (P₀), jika a=1 diperoleh indeks kedalaman kemiskinan (Poverty Gap Index-P₁) dan jika a=2 disebut indeks keparahan kemiskinan (Poverty Severity Index-P₂)

$$P_\alpha = \frac{1}{n} \sum_{i=1}^q \left[\frac{z - y_i}{z} \right]^\alpha$$

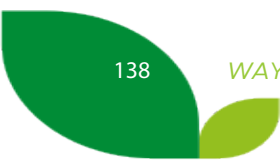
where:

- a = 0,1,2
- z = The poverty line
- y_i = Average expenditure per capita per month of the poor (i = 1,2,...,q), y_i < z
- q = The number of poor
- n = The total population

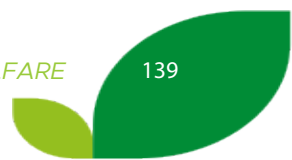
if a=0 is obtained Head Count Index (P₀), if a=1 is obtained Poverty Gap Index-P₁, and if a=2 is obtained Poverty Severity Index-P₂

56. **Indeks Pembangunan Manusia (IPM)** menjelaskan bagaimana penduduk dapat mengakses hasil pembangunan dalam memperoleh pendapatan, kesehatan, pendidikan dsb. IPM diperkenalkan oleh UNDP pada tahun 1990 dan dipublikasikan secara berkala dalam laporan tahunan Human Development Report (HDR). IPM dibentuk oleh 3 (tiga) dimensi dasar: Umur panjang dan hidup sehat; pengetahuan;

56. **The Human Development Index (HDI)** explains how people can access development results in obtaining income, health, education and so forth. HDI was introduced by United Nations Development Programme (UNDP) in 1990 and published periodically in the annual report of the Human Development Report. HDI was formed by three basic dimensions: a long and healthy life; knowledge; and a decent standard of living.



dan standar hidup layak.



ULASAN**DESCRIPTION****Pendidikan**

Pendidikan memegang peranan penting dalam pembangunan manusia. Selain sistem pendidikan itu sendiri, unsur penunjang dalam pendidikan seperti gedung sekolah, tenaga pengajar dan Murid menentukan perkembangan intelektualitas sumber daya manusia.

Pada tahun 2023 rasio guru-murid untuk semua jenjang pada pendidikan formal adalah sebesar 11,62. Nilai ini memiliki arti rata-rata seorang guru mampu 11-12 orang Murid. Selain itu juga tercatat Kabupaten Way kanan telah memiliki 168 Sekolah Taman Kanak-Kanak, 299 sekolah dasar sederajat, 91 sekolah menengah pertama sederajat, 40 sekolah menengah atas sederajat dan 25 Sekolah Menengah Kejuruan. Hal ini menunjukkan adanya peningkatan jumlah sekolah dari tahun 2022.

Selanjutnya untuk sekolah Madrasah di Kabupaten Way kanan pada tahun 2023, tercatat telah memiliki 27 Sekolah Raudatul Athfal, 39 sekolah Madrasah Ibtidaiyah, 29 sekolah Madrasah Tsanawiyah, dan 19 Sekolah Madrasah Aliyah. Hal ini menunjukkan adanya peningkatan jumlah sekolah Madrasah dari tahun 2022.

Kesehatan

Kesehatan menjadi salah satu unsur dalam peningkatan kualitas pembangunan manusia. Lebih jauh,

Education

Education plays an important role in human development. In addition to the education system itself, the supporting elements in education such as school buildings, faculty and students determine the intellectual development of human resources.

By 2023, the teacher-student ratio for all level of formal education is 12.02. This value means a teacher has to teach 12-13 students in average. Besides that Way Kanan Regency was recorded to have 168 kindergarten school, 314 primary schools and equal, 92 Junior High Schools and equal, and 39 Senior High Schools and equal, and 25 vocational high schools. This shows an increase in the number of schools from 2022.

in addition to Madrasah schools, Way Kanan Regency in 2023 was recorded to have 27 raudatul athfal schools and equal, 39 Madrasah ibtidaiyah schools and equal, 29 Madrasah Tsanawiyah schools and equal, 19 Madrasah aliyah schools. This shows an increase in the number of Madrasah schools from 2022.

Health

Health is one of the important elements in improving the quality of human development. furthermore, this is

hal ini menjadi prasyarat tercapainya masyarakat yang sejahtera. Untuk mencapai hal tersebut pemerintah kota terus berusaha meningkatkan kualitas pelayanan kesehatan. Keberadaan rumah sakit di Kabupaten Way Kanan terus ditopang dengan sarana kesehatan yang sudah lazim dikenal masyarakat, yaitu puskesmas dan puskesmas pembantu. Tercatat pada tahun 2023, di Kabupaten Way Kanan terdapat 2 rumah sakit umum dan 20 puskesmas dan 432 Posyandu yang tersebar di tiap kecamatan.

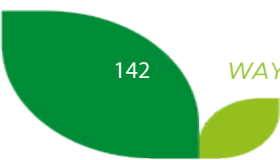
Kemiskinan

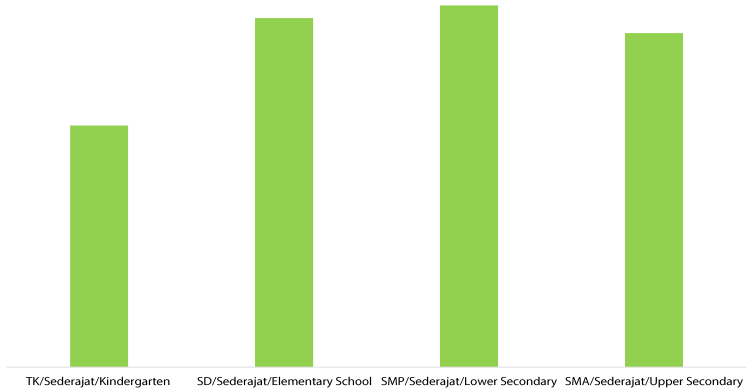
Tidak bisa dipungkiri bahwa setiap wilayah, termasuk Way Kanan, pasti memiliki warga/penduduk miskin. Di Kabupaten Way Kanan, persentase penduduk miskin tahun demi tahunnya terus mengalami penurunan. Pada tahun 2023 persentase penduduk miskin mengalami penurunan yang semula pada tahun 2022 persentase penduduk miskin sebesar 11,76 persen menjadi sebesar 11,02 persen dengan garis kemiskinan Rp 433.471.

a prerequisite for achieving a prosperous society. To achieve this, the government continues to strive to improve the quality of health services. The existence of hospitals in Way Kanan Regency continues to be supported by health facilities that are commonly known to the public, which is health center and supporting health center. recorded in 2023, in the Way Kanan Regency there are 2 hospitals and 20 Public Health Center supported by 432 integrated healthcare center in each subdistrict.

Poverty

It is undeniable that every region, including Way Kanan, exactly have poor citizens. In Way Kanan Regency, the percentage of poor people straight to the lower level in every year. In 2023 the percentage of the poor people decreased from 11.76 percent in 2022 to 11.02 percent, with a poverty line of IDR 433,471



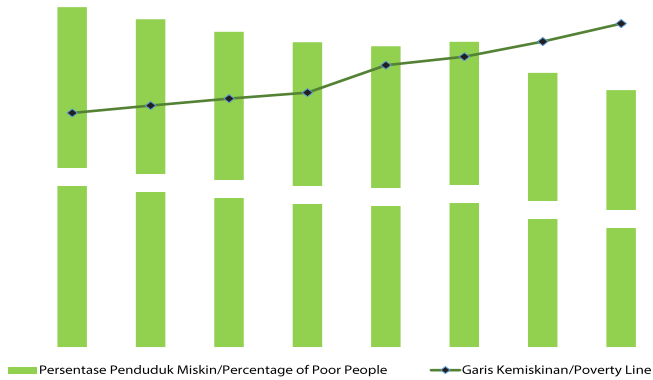


Catatan/Note: ¹ Jumlah guru termasuk kepala sekolah dan guru/The total of teachers including headmaster and teacher TK/Sederajat menggunakan data tahun pelajaran 2022/2023/ Kindergarten using data from the 2022/2023 academic year

Sumber/Source: Kementerian Pendidikan dan Kebudayaan, Data Semester Ganjil/Ministry of Educations and Culture, Odd Semester Data

Gambar 4.1
Figures

Rasio Guru¹ Terhadap Murid di Kabupaten Way Kanan, 2023/2024
Teacher to Student Ratio in Way Kanan Regency, 2023/2024



Sumber/Source : Badan Pusat Statistik, Survei Sosial Ekonomi Nasional Maret/BPS-Statistics Indonesia, March National Socioeconomic Survey

Gambar 4.2

Garis Kemiskinan dan Persentase Penduduk Miskin di Kabupaten Way Kanan, 2016–2023
Poverty Line and Percentage of Poor People in Way Kanan Regency, 2016–2023

4.1 PENDIDIKAN EDUCATION

Tabel
Table 4.1.1

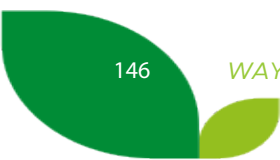
Jumlah Sekolah, Guru, dan Murid Taman Kanak-Kanak (TK) di Bawah Kementerian Pendidikan, Kebudayaan, Riset, dan Teknologi Menurut Kecamatan di Kabupaten Way Kanan, 2021/2022 dan 2022/2023

Number of Schools, Teachers, and Pupils in Kindergarten Under The Ministry of Education, Culture, Research, and Technology by Subdistrict in Way Kanan Regency, 2021/2022 and 2022/2023

Kecamatan Subdistrict	Sekolah/Schools					
	Negeri/Public		Swasta/Private		Jumlah/Total	
	2021/2022	2022/2023	2021/2022	2022/2023	2021/2022	2022/2023
(1)	(2)	(3)	(4)	(5)	(6)	(7)
Banjit	1	1	14	15	15	16
Baradatu	1	1	23	24	24	25
Gunung Labuhan	1	1	11	12	12	13
Kasui	1	1	3	3	4	4
Rebang Tangkas	–	1	6	6	6	7
Blambangan Umpu	2	2	18	18	20	20
Way Tuba	1	1	6	7	7	8
Negeri Agung	1	1	18	18	19	19
Umpu Semenguk
Bahuga	–	–	5	5	5	5
Buay Bahuga	–	–	8	8	8	8
Bumi Agung	–	1	9	9	9	10
Pakuan Ratu	–	1	16	16	16	17
Negara Batin	1	1	8	8	9	9
Negeri Besar	–	–	7	7	7	7
Way Kanan	9	12	152	156	161	168

Lanjutan Tabel/*Continued Table* 4.1.1

Kecamatan Subdistrict	Guru ¹ /Teachers ¹					
	Negeri/Public		Swasta/Private		Jumlah/Total	
	2021/2022	2022/2023	2021/2022	2022/2023	2021/2022	2022/2023
(1)	(8)	(9)	(10)	(11)	(12)	(13)
Banjit	5	5	51	56	56	61
Baradatu	3	3	99	109	102	112
Gunung Labuhan	7	7	37	46	44	53
Kasui	6	6	17	17	23	23
Rebang Tangkas	–	4	18	17	18	21
Blambangan Umpu	16	16	78	83	94	99
Way Tuba	6	6	24	38	30	44
Negeri Agung	16	13	104	102	120	115
Umpu Semenguk
Bahuga	–	–	24	23	24	23
Buay Bahuga	–	–	42	45	42	45
Bumi Agung	–	8	33	29	33	37
Pakuan Ratu	–	8	78	76	78	84
Negara Batin	7	8	41	46	48	54
Negeri Besar	–	–	34	31	34	31
Way Kanan	66	84	680	718	746	802



Lanjutan Tabel/*Continued Table 4.1.1*

Kecamatan Subdistrict	Murid/Pupils					
	Negeri/Public		Swasta/Private		Jumlah/Total	
	2021/2022	2022/2023	2021/2022	2022/2023	2021/2022	2022/2023
(1)	(14)	(15)	(16)	(17)	(18)	(19)
Banjit	13	16	339	464	352	480
Baradatu	13	11	912	771	925	782
Gunung Labuhan	45	36	365	464	410	500
Kasui	44	43	116	125	160	168
Rebang Tangkas	–	24	172	197	172	221
Blambangan Umpu	70	104	807	813	877	917
Way Tuba	30	40	321	394	351	434
Negeri Agung	79	72	1.051	884	1.130	956
Umpu Semenguk
Bahuga	–	–	148	199	148	199
Buay Bahuga	–	–	319	284	319	284
Bumi Agung	–	68	328	284	328	352
Pakuan Ratu	–	62	949	879	949	941
Negara Batin	70	56	736	765	806	821
Negeri Besar	–	–	439	396	439	396
Way Kanan	364	532	7.002	6.919	7.366	7.451

Catatan/Note: ¹ Jumlah guru termasuk kepala sekolah dan guru/*The total of teachers including headmaster and teacher*
 Data tahun pelajaran 2023/2024 tidak tersedia/ *Data for the 2023/2024 academic year is not available*

Sumber/Source: Kementerian Pendidikan, Kebudayaan, Riset, dan Teknologi, Sistem Data Pokok Pendidikan, data semester ganjil
 laporan sampai dengan 30 November 2023/*Ministry of Education, Culture, Research, and Technology, Basic Education*
Data System, odd semester report data up to 30 November 2023

Tabel
Table 4.1.2

Jumlah Sekolah, Guru, dan Murid Raudatul Athfal (RA) di Bawah Kementerian Agama Menurut Kecamatan di Kabupaten Way Kanan, 2022/2023 dan 2023/2024
Number of Schools, Teachers, and Pupils in Raudatul Athfal (RA) Under The Ministry of Religious Affairs by Subdistrict in Way Kanan Regency, 2022/2023 and 2023/2024

Kecamatan Subdistrict	Sekolah/Schools		Guru/Teachers		Murid/Pupils	
	2022/2023	2023/2024	2022/2023	2023/2024	2022/2023	2023/2024
(1)	(2)	(3)	(4)	(5)	(6)	(7)
Banjit	3	3	13	14	156	144
Baradatu	3	3	18	18	152	156
Gunung Labuhan	–	–	–	–	–	–
Kasui	5	5	14	15	134	116
Rebang Tangkas	4	4	19	20	178	152
Blambangan Umpu	1	–	7	7	39	53
Way Tuba	1	1	5	5	43	34
Negeri Agung	–	–	–	–	–	–
Umpu Semenguk	–	1	–	–	–	–
Bahuga	1	1	7	7	16	25
Buay Bahuga	2	2	15	15	112	116
Bumi Agung	2	2	10	11	42	43
Pakuan Ratu	3	3	18	19	180	190
Negara Batin	1	1	8	8	47	41
Negeri Besar	1	1	8	8	75	77
Way Kanan	27	27	142	147	1.174	1.147

Catatan/Note: Seluruh Raudatul Athfal (RA) berstatus swasta/*All Raudatul Athfal (RA) are private*
 Sumber/Source: Kementerian Agama, EMIS, data semester ganjil laporan sampai dengan 31 Desember 2023/*Ministry of Religious Affairs, EMIS, odd semester report data up to 31 December 2023*

Tabel 4.1.3
Table

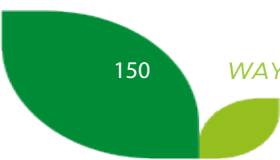
Jumlah Sekolah, Guru, dan Murid Sekolah Dasar (SD) di Bawah Kementerian Pendidikan, Kebudayaan, Riset, dan Teknologi Menurut Kecamatan di Kabupaten Way Kanan, 2022/2023 dan 2023/2024

Number of Schools, Teachers, and Pupils in Elementary Schools Under The Ministry of Education, Culture, Research, and Technology by Subdistrict in Way Kanan Regency, 2022/2023 and 2023/2024

Kecamatan Subdistrict	Sekolah/Schools					
	Negeri/Public		Swasta/Private		Jumlah/Total	
	2022/2023	2023/2024	2022/2023	2023/2024	2022/2023	2023/2024
(1)	(2)	(3)	(4)	(5)	(6)	(7)
Banjit	36	35	–	1	36	36
Baradatu	28	27	3	4	31	31
Gunung Labuhan	24	20	–	4	24	24
Kasui	27	26	–	1	27	27
Rebang Tangkas	12	15	3	–	15	15
Blambangan Umpu	34	17	2	1	36	18
Way Tuba	14	12	1	3	15	15
Negeri Agung	21	20	3	4	24	24
Umpu Semenguk	...	–	...	–	...	–
Bahuga	9	8	–	1	9	9
Buay Bahuga	17	16	–	1	17	17
Bumi Agung	19	18	1	2	20	20
Pakuan Ratu	26	24	2	4	28	28
Negara Batin	18	20	4	2	22	22
Negeri Besar	13	12	–	1	13	13
Way Kanan	298	270	19	29	317	299

Lanjutan Tabel/*Continued Table* 4.1.3

Kecamatan Subdistrict	Guru ¹ /Teachers ¹					
	Negeri/Public		Swasta/Private		Jumlah/Total	
	2022/2023	2023/2024	2022/2023	2023/2024	2022/2023	2023/2024
(1)	(8)	(9)	(10)	(11)	(12)	(13)
Banjit	470	455	–	11	470	466
Baradatu	359	323	40	79	399	402
Gunung Labuhan	274	226	–	51	274	277
Kasui	281	275	–	9	281	284
Rebang Tangkas	137	152	16	-	153	152
Blambangan Umpu	437	215	20	12	457	227
Way Tuba	180	153	1	43	181	196
Negeri Agung	276	240	18	52	294	292
Umpu Semenguk	...	–	...	–	–	–
Bahuga	96	89	–	11	96	100
Buay Bahuga	159	146	–	10	159	156
Bumi Agung	213	218	10	20	223	238
Pakuan Ratu	321	296	25	58	346	354
Negara Batin	241	249	24	26	265	275
Negeri Besar	145	140	–	15	145	155
Way Kanan	3.589	3.177	154	397	3.743	3.574



Lanjutan Tabel/*Continued Table 4.1.3*

Kecamatan Subdistrict	Murid/Pupils					
	Negeri/Public		Swasta/Private		Jumlah/Total	
	2022/2023	2023/2024	2022/2023	2023/2024	2022/2023	2023/2024
(1)	(14)	(15)	(16)	(17)	(18)	(19)
Banjit	4.463	4.409	–	48	4.463	4.457
Baradatu	4.129	3.710	478	828	4.607	4.538
Gunung Labuhan	2.917	2.277	–	653	2.917	2.930
Kasui	2.826	2.695	–	115	2.826	2.810
Rebang Tangkas	2.213	2.326	185	–	2.398	2.326
Blambangan Umpu	6.865	3.309	217	258	7.082	3.567
Way Tuba	2.775	2.105	–	710	2.775	2.815
Negeri Agung	3.864	3.184	197	740	4.061	3.924
Umpu Semenguk	...	–	...	–	...	–
Bahuga	1.145	1.123	–	56	1.145	1.179
Buay Bahuga	1.701	1.584	–	105	1.701	1.689
Bumi Agung	2.605	2.529	124	146	2.729	2.675
Pakuan Ratu	4.190	3.829	545	937	4.735	4.766
Negara Batin	4.238	4.242	478	490	4.716	4.732
Negeri Besar	2.004	1.712	–	320	2.004	2.032
Way Kanan	45.935	39.034	2.224	5.406	48.159	44.440

Catatan/Note: ¹ Jumlah guru termasuk kepala sekolah dan guru/*The total of teachers including headmaster and teacher*
 Sumber/Source: Kementerian Pendidikan, Kebudayaan, Riset, dan Teknologi, Sistem Data Pokok Pendidikan, data semester ganjil 2023/*Ministry of Education, Culture, Research, and Technology, Basic Education Data System, odd semester 2023*

Tabel
Table 4.1.4**Jumlah Sekolah, Guru, dan Murid Madrasah Ibtidaiyah (MI) di Bawah Kementerian Agama Menurut Kecamatan di Kabupaten Way Kanan, 2022/2023 dan 2023/2024**
Number of Schools, Teachers, and Pupils in Madrasah Ibtidaiyah (MI) Under The Ministry of Religious Affairs by Subdistrict in Way Kanan Regency, 2022/2023 and 2023/2024

Kecamatan Subdistrict	Sekolah/Schools					
	Negeri/Public		Swasta/Private		Jumlah/Total	
	2022/2023	2023/2024	2022/2023	2023/2024	2022/2023	2023/2024
(1)	(2)	(3)	(4)	(5)	(6)	(7)
Banjit	1	1	2	2	3	3
Baradatu	–	–	2	2	2	2
Gunung Labuhan	–	–	2	2	2	2
Kasui	–	–	5	5	5	5
Rebang Tangkas	–	–	3	3	3	3
Blambangan Umpu	1	1	2	2	3	3
Way Tuba	–	–	–	–	–	–
Negeri Agung	–	–	1	1	1	1
Umpu Semenguk	–	–	–	–	–	–
Bahuga	–	–	–	–	–	–
Buay Bahuga	1	1	3	3	4	4
Bumi Agung	–	–	4	4	4	4
Pakuan Ratu	–	–	5	5	5	5
Negara Batin	–	–	3	3	3	3
Negeri Besar	1	1	3	3	4	4
Way Kanan	4	4	35	35	39	39

Lanjutan Tabel/*Continued Table* 4.1.4

Kecamatan Subdistrict	Guru ¹ /Teachers ¹					
	Negeri/Public		Swasta/Private		Jumlah/Total	
	2022/2023	2023/2024	2022/2023	2023/2024	2022/2023	2023/2024
(1)	(8)	(9)	(10)	(11)	(12)	(13)
Banjit	18	18	13	12	31	30
Baradatu	–	–	16	17	16	17
Gunung Labuhan	–	–	26	29	26	29
Kasui	–	–	51	57	51	57
Rebang Tangkas	–	–	39	38	39	38
Blambangan Umpu	33	37	19	19	52	56
Way Tuba	–	–	–	–	–	–
Negeri Agung	–	–	10	11	10	11
Umpu Semenguk	–	–	–	–	–	–
Bahuga	–	–	–	–	–	–
Buay Bahuga	18	18	39	43	57	61
Bumi Agung	–	–	42	43	42	43
Pakuan Ratu	–	–	84	85	84	85
Negara Batin	–	–	32	30	32	30
Negeri Besar	15	18	28	36	43	54
Way Kanan	84	91	399	420	483	511

Lanjutan Tabel/*Continued Table 4.1.4*

Kecamatan Subdistrict	Murid/Pupils					
	Negeri/Public		Swasta/Private		Jumlah/Total	
	2022/2023	2023/2024	2022/2023	2023/2024	2022/2023	2023/2024
(1)	(14)	(15)	(16)	(17)	(18)	(19)
Banjit	156	156	108	105	264	261
Baradatu	–	–	90	97	90	97
Gunung Labuhan	–	–	389	394	389	394
Kasui	–	–	416	448	416	448
Rebang Tangkas	–	–	343	364	343	364
Blambangan Umpu	557	562	252	236	809	798
Way Tuba	–	–	–	–	–	–
Negeri Agung	–	–	12	21	12	21
Umpu Semenguk	–	–	–	–	–	–
Bahuga	–	–	–	–	–	–
Buay Bahuga	194	198	219	260	413	458
Bumi Agung	–	–	383	387	383	387
Pakuan Ratu	–	–	783	779	783	779
Negara Batin	–	–	293	284	293	284
Negeri Besar	291	284	309	282	600	566
Way Kanan	1.198	1.200	3.597	3.657	4.795	4.857

Catatan/Note: ¹ Jumlah guru termasuk kepala sekolah dan guru/*The total of teachers including headmaster and teacher*
 Sumber/Source: Kementerian Agama, EMIS, data semester ganjil laporan sampai dengan 31 Desember 2023/ *Ministry of Religious Affairs, EMIS, odd semester report data up to 31 December 2023* "

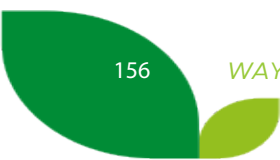
Tabel
Table 4.1.5

Jumlah Sekolah, Guru, dan Murid Sekolah Menengah Pertama (SMP) di Bawah Kementerian Pendidikan, Kebudayaan, Riset, dan Teknologi Menurut Kecamatan di Kabupaten Way Kanan, 2022/2023 dan 2023/2024
Number of Schools, Teachers, and Pupils in Junior High Schools Under The Ministry of Education, Culture, Research, and Technology by Subdistrict in Way Kanan Regency, 2022/2023 and 2023/2024

Kecamatan Subdistrict	Sekolah/Schools					
	Negeri/Public		Swasta/Private		Jumlah/Total	
	2022/2023	2023/2024	2022/2023	2023/2024	2022/2023	2023/2024
(1)	(2)	(3)	(4)	(5)	(6)	(7)
Banjit	7	7	–	–	7	7
Baradatu	4	4	6	6	10	10
Gunung Labuhan	5	5	1	1	6	6
Kasui	4	4	1	1	5	5
Rebang Tangkas	4	4	–	–	4	4
Blambangan Umpu	9	6	3	4	12	10
Way Tuba	5	5	1	1	6	6
Negeri Agung	7	7	1	1	8	8
Umpu Semenguk	...	–	...	–	...	–
Bahuga	2	2	–	–	2	2
Buay Bahuga	2	2	2	2	4	4
Bumi Agung	3	3	4	4	7	7
Pakuan Ratu	4	4	8	8	12	12
Negara Batin	4	4	2	2	6	6
Negeri Besar	3	3	1	1	4	4
Way Kanan	63	60	30	31	93	91

Lanjutan Tabel/*Continued Table* 4.1.5

Kecamatan Subdistrict	Guru ¹ /Teachers ¹					
	Negeri/Public		Swasta/Private		Jumlah/Total	
	2022/2023	2023/2024	2022/2023	2023/2024	2022/2023	2023/2024
(1)	(8)	(9)	(10)	(11)	(12)	(13)
Banjit	150	146	–	–	150	146
Baradatu	113	114	52	56	165	170
Gunung Labuhan	91	92	4	4	95	96
Kasui	67	64	6	7	73	71
Rebang Tangkas	77	75	–	–	77	75
Blambangan Umpu	170	123	15	17	185	140
Way Tuba	89	89	4	4	93	93
Negeri Agung	120	124	3	3	123	127
Umpu Semenguk	...	–	...	–	...	–
Bahuga	22	23	–	–	22	23
Buay Bahuga	57	53	30	32	87	85
Bumi Agung	51	54	35	32	86	86
Pakuan Ratu	55	58	69	65	124	123
Negara Batin	81	75	5	6	86	81
Negeri Besar	53	52	6	6	59	58
Way Kanan	1.196	1.142	229	232	1.425	1.374



Lanjutan Tabel/*Continued Table 4.1.5*

Kecamatan Subdistrict	Murid/Pupils					
	Negeri/Public		Swasta/Private		Jumlah/Total	
	2022/2023	2023/2024	2022/2023	2023/2024	2022/2023	2023/2024
(1)	(14)	(15)	(16)	(17)	(18)	(19)
Banjit	1.675	1.624	–	–	1.675	1.624
Baradatu	1.639	1.643	671	612	2.310	2.255
Gunung Labuhan	1.024	1.034	62	53	1.086	1.087
Kasui	606	574	139	158	745	732
Rebang Tangkas	1.016	1.012	–	–	1.016	1.012
Blambangan Umpu	2.332	1.783	255	386	2.587	2.169
Way Tuba	1.061	1.084	76	76	1.137	1.160
Negeri Agung	1.613	1.658	58	59	1.671	1.717
Umpu Semenguk	...	–	...	–	...	–
Bahuga	188	172	–	–	188	172
Buay Bahuga	668	706	469	512	1.137	1.218
Bumi Agung	503	512	634	683	1.137	1.195
Pakuan Ratu	530	530	1.125	1.215	1.655	1.745
Negara Batin	949	1.050	213	248	1.162	1.298
Negeri Besar	619	678	101	113	720	791
Way Kanan	14.423	14.060	3.803	4.115	18.226	18.175

Catatan/Note: ¹ Jumlah guru termasuk kepala sekolah dan guru/*The total of teachers including headmaster and teacher*
 Sumber/Source: Kementerian Pendidikan, Kebudayaan, Riset, dan Teknologi, Sistem Data Pokok Pendidikan, data semester ganjil 2023/*Ministry of Education, Culture, Research, and Technology, Basic Education Data System, odd semester 2023*

Tabel
Table 4.1.6

Jumlah Sekolah, Guru, dan Murid Madrasah Tsanawiyah (MTs) di Bawah Kementerian Agama Menurut Kecamatan di Kabupaten Way Kanan, 2022/2023 dan 2023/2024
Number of Schools, Teachers, and Pupils in Madrasah Tsanawiyah (MTs) Under The Ministry of Religious Affairs by Subdistrict in Way Kanan Regency , 2022/2023 and 2023/2024

Kecamatan Subdistrict	Sekolah/Schools					
	Negeri/Public		Swasta/Private		Jumlah/Total	
	2022/2023	2023/2024	2022/2023	2023/2024	2022/2023	2023/2024
(1)	(2)	(3)	(4)	(5)	(6)	(7)
Banjit	–	–	2	2	2	2
Baradatu	–	–	2	2	2	2
Gunung Labuhan	–	–	2	2	2	2
Kasui	1	1	3	3	4	4
Rebang Tangkas	–	–	3	3	3	3
Blambangan Umpu	–	–	3	2	3	2
Way Tuba	–	–	2	2	2	2
Negeri Agung	–	–	–	–	–	–
Umpu Semenguk	–	1	–	1
Bahuga	–	–	–	–	–	–
Buay Bahuga	–	–	2	2	2	2
Bumi Agung	–	–	3	3	3	3
Pakuan Ratu	1	1	2	2	3	3
Negara Batin	–	–	3	3	3	3
Negeri Besar	–	–	–	–	–	–
Way Kanan	2	2	27	27	29	29

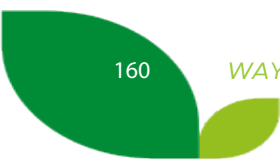
Lanjutan Tabel/*Continued Table* 4.1.6

Kecamatan Subdistrict	Guru ¹ /Teachers ¹					
	Negeri/Public		Swasta/Private		Jumlah/Total	
	2022/2023	2023/2024	2022/2023	2023/2024	2022/2023	2023/2024
(1)	(8)	(9)	(10)	(11)	(12)	(13)
Banjit	–	–	37	40	37	40
Baradatu	–	–	17	17	17	17
Gunung Labuhan	–	–	22	22	22	22
Kasui	32	33	45	45	77	78
Rebang Tangkas	–	–	44	47	44	47
Blambangan Umpu	–	–	36	40	36	40
Way Tuba	–	–	48	45	48	45
Negeri Agung	–	–	–	–	–	–
Umpu Semenguk	–	–	–	–	–	–
Bahuga	–	–	–	–	–	–
Buay Bahuga	–	–	40	44	40	44
Bumi Agung	–	–	49	50	49	50
Pakuan Ratu	30	38	21	26	51	64
Negara Batin	–	–	32	32	32	32
Negeri Besar	–	–	–	–	–	–
Way Kanan	62	71	391	408	453	479

Lanjutan Tabel/*Continued Table 4.1.6*

Kecamatan Subdistrict	Murid/Pupils					
	Negeri/Public		Swasta/Private		Jumlah/Total	
	2022/2023	2023/2024	2022/2023	2023/2024	2022/2023	2023/2024
(1)	(14)	(15)	(16)	(17)	(18)	(19)
Banjit	–	–	630	588	630	588
Baradatu	–	–	54	41	54	41
Gunung Labuhan	–	–	396	414	396	414
Kasui	469	484	508	465	977	949
Rebang Tangkas	–	–	394	383	394	383
Blambangan Umpu	–	–	242	240	242	240
Way Tuba	–	–	349	325	349	325
Negeri Agung	–	–	–	–	–	–
Umpu Semenguk	–	–	–	–	–	–
Bahuga	–	–	–	–	–	–
Buay Bahuga	–	–	524	463	524	463
Bumi Agung	–	–	305	314	305	314
Pakuan Ratu	654	651	154	142	808	793
Negara Batin	–	–	482	490	482	490
Negeri Besar	–	–	–	–	–	–
Way Kanan	1.123	1.135	4.038	3.865	5.161	5.000

Catatan/Note: ¹ Jumlah guru termasuk kepala sekolah dan guru/*The total of teachers including headmaster and teacher*
 Sumber/Source: Kementerian Agama, EMIS, Data Semester Ganjil/ *Ministry of Religious Affairs, EMIS, Odd Semester Data*



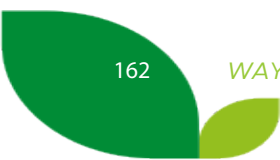
Tabel
Table 4.1.7

Jumlah Sekolah, Guru, dan Murid Sekolah Menengah Atas (SMA) di Bawah Kementerian Pendidikan, Kebudayaan, Riset, dan Teknologi Menurut Kecamatan di Kabupaten Way Kanan, 2022/2023 dan 2023/2024
Number of Schools, Teachers, and Pupils in Senior High Schools Under The Ministry of Education, Culture, Research, and Technology by Subdistrict in Way Kanan Regency, 2022/2023 and 2023/2024

Kecamatan Subdistrict	Sekolah/Schools					
	Negeri/Public		Swasta/Private		Jumlah/Total	
	2022/2023	2023/2024	2022/2023	2023/2024	2022/2023	2023/2024
(1)	(2)	(3)	(4)	(5)	(6)	(7)
Banjit	2	2	2	2	4	4
Baradatu	1	1	2	2	3	3
Gunung Labuhan	2	2	–	–	2	2
Kasui	2	2	1	1	3	3
Rebang Tangkas	2	2	1	1	3	3
Blambangan Umpu	3	3	2	2	5	5
Way Tuba	1	1	–	–	1	1
Negeri Agung	3	3	2	2	5	5
Umpu Semenguk	...	–	...	–	...	–
Bahuga	–	–	–	–	–	–
Buay Bahuga	2	2	–	–	2	2
Bumi Agung	1	1	1	1	2	2
Pakuan Ratu	1	1	3	3	4	4
Negara Batin	2	2	2	2	4	4
Negeri Besar	2	2	–	–	2	2
Way Kanan	24	24	16	16	40	40

Lanjutan Tabel/*Continued Table 4.1.7*

Kecamatan Subdistrict	Guru ¹ /Teachers ¹					
	Negeri/Public		Swasta/Private		Jumlah/Total	
	2022/2023	2023/2024	2022/2023	2023/2024	2022/2023	2023/2024
(1)	(8)	(9)	(10)	(11)	(12)	(13)
Banjit	66	65	8	7	74	72
Baradatu	46	47	13	15	59	62
Gunung Labuhan	49	48	–	–	49	48
Kasui	56	56	5	6	61	62
Rebang Tangkas	39	42	3	4	42	46
Blambangan Umpu	81	87	9	9	90	96
Way Tuba	34	34	–	–	34	34
Negeri Agung	59	61	9	10	68	71
Umpu Semenguk
Bahuga	–	–	–	–	–	–
Buay Bahuga	77	77	–	–	77	77
Bumi Agung	37	38	5	6	42	44
Pakuan Ratu	24	23	29	35	53	58
Negara Batin	46	48	17	15	63	63
Negeri Besar	32	34	–	–	32	34
Way Kanan	646	660	98	107	744	767



Lanjutan Tabel/*Continued Table 4.1.7*

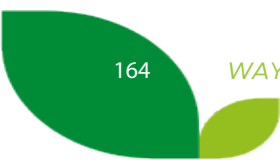
Kecamatan Subdistrict	Murid/Pupils					
	Negeri/Public		Swasta/Private		Jumlah/Total	
	2022/2023	2023/2024	2022/2023	2023/2024	2022/2023	2023/2024
(1)	(14)	(15)	(16)	(17)	(18)	(19)
Banjit	927	961	59	62	986	1.023
Baradatu	772	764	115	133	887	897
Gunung Labuhan	471	460	–	–	471	460
Kasui	934	954	62	58	992	1.012
Rebang Tangkas	576	575	23	30	599	605
Blambangan Umpu	1.072	1.198	169	228	1.241	1.426
Way Tuba	280	338	–	–	280	338
Negeri Agung	797	868	269	251	1.066	1.119
Umpu Semenguk
Bahuga	–	–	–	–	–	–
Buay Bahuga	953	1.002	–	–	953	1.002
Bumi Agung	513	513	73	124	586	637
Pakuan Ratu	245	253	486	569	731	822
Negara Batin	519	504	279	252	798	756
Negeri Besar	362	352	–	–	362	352
Way Kanan	8.421	8.742	1.535	1.707	9.956	10.449

Catatan/Note: ¹ Jumlah guru termasuk kepala sekolah dan guru/*The total of teachers including headmaster and teacher*
 Sumber/Source: Kementerian Pendidikan, Kebudayaan, Riset, dan Teknologi, Sistem Data Pokok Pendidikan, data semester ganjil 2023/*Ministry of Education, Culture, Research, and Technology, Basic Education Data System, odd semester 2023*

Tabel
Table 4.1.8

Jumlah Sekolah, Guru, dan Murid Sekolah Menengah Kejuruan (SMK) di Bawah Kementerian Pendidikan, Kebudayaan, Riset, dan Teknologi Menurut Kecamatan di Kabupaten Way Kanan, 2022/2023 dan 2023/2024
Number of Schools, Teachers, and Pupils in Vocational High Schools Under The Ministry of Education, Culture, Research, and Technology by Subdistrict in Way Kanan Regency, 2022/2023 and 2023/2024

Kecamatan Subdistrict	Sekolah/Schools					
	Negeri/Public		Swasta/Private		Jumlah/Total	
	2022/2023	2023/2024	2022/2023	2023/2024	2022/2023	2023/2024
(1)	(2)	(3)	(4)	(5)	(6)	(7)
Banjit	2	2	–	–	2	2
Baradatu	1	1	3	3	4	4
Gunung Labuhan	1	1	1	1	2	2
Kasui	–	–	2	2	2	2
Rebang Tangkas	–	–	2	2	2	2
Blambangan Umpu	1	1	–	–	1	1
Way Tuba	–	–	1	1	1	1
Negeri Agung	1	1	–	–	1	1
Umpu Semenguk	–	...	–
Bahuga	1	1	–	–	1	1
Buay Bahuga	1	1	2	2	3	3
Bumi Agung	1	1	2	2	3	3
Pakuan Ratu	1	1	–	–	1	1
Negara Batin	1	1	–	–	1	1
Negeri Besar	1	1	–	–	1	1
Way Kanan	12	12	13	13	25	25



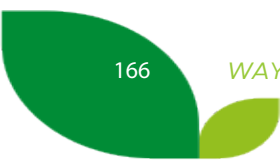
Lanjutan Tabel/*Continued Table* 4.1.8

Kecamatan Subdistrict	Guru ¹ /Teachers ¹					
	Negeri/Public		Swasta/Private		Jumlah/Total	
	2022/2023	2023/2024	2022/2023	2023/2024	2022/2023	2023/2024
(1)	(8)	(9)	(10)	(11)	(12)	(13)
Banjit	85	87	–	–	85	87
Baradatu	38	35	73	68	111	103
Gunung Labuhan	16	15	5	4	21	19
Kasui	–	–	30	27	30	27
Rebang Tangkas	–	–	18	22	18	22
Blambangan Umpu	41	43	–	–	41	43
Way Tuba	–	–	17	21	17	21
Negeri Agung	34	32	–	–	34	32
Umpu Semenguk
Bahuga	15	16	–	–	15	16
Buay Bahuga	54	49	22	24	76	73
Bumi Agung	17	18	22	20	39	38
Pakuan Ratu	29	30	–	–	29	30
Negara Batin	25	34	–	–	25	34
Negeri Besar	24	25	–	–	24	25
Way Kanan	378	384	187	186	565	570

Lanjutan Tabel/*Continued Table 4.1.8*

Kecamatan Subdistrict	Murid/Pupils					
	Negeri/Public		Swasta/Private		Jumlah/Total	
	2022/2023	2023/2024	2022/2023	2023/2024	2022/2023	2023/2024
(1)	(14)	(15)	(16)	(17)	(18)	(19)
Banjit	793	799	–	–	793	799
Baradatu	371	328	917	958	1 288	1.286
Gunung Labuhan	124	164	36	37	160	201
Kasui	–	–	457	395	457	395
Rebang Tangkas	–	–	178	197	178	197
Blambangan Umpu	503	497	–	–	503	497
Way Tuba	–	–	484	440	484	440
Negeri Agung	354	390	–	–	354	390
Umpu Semenguk	...	–	...	–	...	–
Bahuga	42	36	–	–	42	36
Buay Bahuga	704	748	284	262	988	1.010
Bumi Agung	82	80	133	117	215	197
Pakuan Ratu	400	449	–	–	400	449
Negara Batin	334	370	–	–	334	370
Negeri Besar	235	220	–	–	235	220
Way Kanan	3.942	4.081	2.489	2.406	6.431	6.487

Catatan/Note: ¹ Jumlah guru termasuk kepala sekolah dan guru/*The total of teachers including headmaster and teacher*
 Sumber/Source: Kementerian Pendidikan, Kebudayaan, Riset, dan Teknologi, Sistem Data Pokok Pendidikan, data semester ganjil laporan sampai dengan 30 November 2023/*Ministry of Education, Culture, Research, and Technology, Basic Education Data System, odd semester report data up to 30 November 2023*



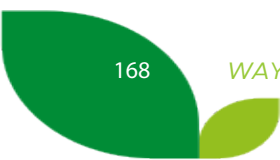
Tabel
Table 4.1.9

Jumlah Sekolah, Guru, dan Murid Madrasah Aliyah (MA) di Bawah Kementerian Agama Menurut Kecamatan di Kabupaten Way Kanan, 2022/2023 dan 2023/2024
Number of Schools, Teachers, and Pupils in Madrasah Aliyah (MA) Under the Ministry of Religious Affairs by Subdistrict in Way Kanan Regency, 2022/2023 dan 2023/2024

Kecamatan Subdistrict	Sekolah/Schools					
	Negeri/Public		Swasta/Private		Jumlah/Total	
	2022/2023	2023/2024	2022/2023	2023/2024	2022/2023	2023/2024
(1)	(2)	(3)	(4)	(5)	(6)	(7)
Banjit	–	–	2	2	2	2
Baradatu	1	1	1	2	2	3
Gunung Labuhan	–	–	1	1	1	1
Kasui	–	–	3	3	3	3
Rebang Tangkas	–	–	1	1	1	1
Blambangan Umpu	–	–	1	–	1	–
Way Tuba	–	–	1	1	1	1
Negeri Agung	–	–	–	–	–	–
Umpu Semenguk	1	...	1
Bahuga	–	–	–	–	–	–
Buay Bahuga	–	–	2	2	2	2
Bumi Agung	–	–	1	1	1	1
Pakuan Ratu	–	–	2	2	2	2
Negara Batin	–	–	1	1	1	1
Negeri Besar	–	–	1	1	1	1
Way Kanan	1	1	18	18	19	19

Lanjutan Tabel/*Continued Table* 4.1.9

Kecamatan Subdistrict	Guru ¹ /Teachers ¹					
	Negeri/Public		Swasta/Private		Jumlah/Total	
	2022/2023	2023/2024	2022/2023	2023/2024	2022/2023	2023/2024
(1)	(8)	(9)	(10)	(11)	(12)	(13)
Banjit	–	–	33	34	33	34
Baradatu	30	45	17	16	47	61
Gunung Labuhan	–	–	15	17	15	17
Kasui	–	–	41	46	41	46
Rebang Tangkas	–	–	10	10	10	10
Blambangan Umpu	–	–	7	10	7	10
Way Tuba	–	–	27	27	27	27
Negeri Agung	–	–	–	–	–	–
Umpu Semenguk	...	–	–	–	–	–
Bahuga	–	–	–	–	–	–
Buay Bahuga	–	–	27	32	27	32
Bumi Agung	–	–	16	16	16	16
Pakuan Ratu	–	–	22	31	22	31
Negara Batin	–	–	8	8	8	8
Negeri Besar	–	–	6	6	6	6
Way Kanan	30	45	229	253	259	298



Lanjutan Tabel/*Continued Table* 4.1.9

Kecamatan Subdistrict	Murid/Pupils					
	Negeri/Public		Swasta/Private		Jumlah/Total	
	2022/2023	2023/2024	2022/2023	2023/2024	2022/2023	2023/2024
(1)	(14)	(15)	(16)	(17)	(18)	(19)
Banjit	–	–	301	251	301	251
Baradatu	166	212	60	53	226	265
Gunung Labuhan	–	–	186	171	186	171
Kasui	–	–	387	355	387	355
Rebang Tangkas	–	–	113	18	113	18
Blambangan Umpu	–	–	95	95	95	95
Way Tuba	–	–	270	177	270	177
Negeri Agung	–	–	–	–	–	–
Umpu Semenguk	–	–	–	–	–	–
Bahuga	–	–	–	–	–	–
Buay Bahuga	–	–	221	204	221	204
Bumi Agung	–	–	51	45	51	45
Pakuan Ratu	–	–	264	272	264	272
Negara Batin	–	–	53	48	53	48
Negeri Besar	–	–	66	47	66	47
Way Kanan	166	212	2.067	1.736	2.233	1.948

Catatan/Note: ¹ Jumlah guru termasuk kepala sekolah dan guru/*The total of teachers including headmaster and teacher*
 Sumber/Source: Kementerian Agama, EMIS, data semester ganjil laporan sampai dengan 31 Desember 2023/*Ministry of Religious Affairs, EMIS, odd semester report data up to 31 December 2023*

Tabel
Table 4.1.10

Jumlah Desa¹/Kelurahan yang Memiliki Fasilitas Sekolah Menurut Kecamatan dan Tingkat Pendidikan di Kabupaten Way Kanan, 2019–2021
Number of Villages¹/Kelurahan Having Educational Facilities by Subdistrict and Educational Level in Way Kanan Regency, 2019–2021

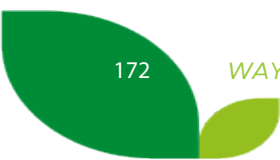
Kecamatan Subdistrict	SD Elementary School		
	2019	2020	2021
(1)	(2)	(3)	(4)
Banjit	20	20	20
Baradatu	22	22	19
Gunung Labuhan	19	19	18
Kasui	19	19	18
Rebang Tangkas	10	10	10
Blambangan Umpu	26	26	12
Way Tuba	13	13	13
Negeri Agung	18	18	15
Umpu Semenguk	13
Bahuga	8	8	8
Buay Bahuga	9	9	9
Bumi Agung	10	10	10
Pakuan Ratu	19	19	19
Negara Batin	15	15	15
Negeri Besar	12	12	8
Way Kanan	220	220	207

Lanjutan Tabel/*Continued Table* 4.1.10

Kecamatan <i>Subdistrict</i>	SMP <i>Junior High Schools</i>		
	2019	2020	2021
(1)	(5)	(6)	(7)
Banjit	8	8	8
Baradatu	9	9	7
Gunung Labuhan	8	8	8
Kasui	6	7	7
Rebang Tangkas	6	6	6
Blambangan Umpu	13	12	8
Way Tuba	7	7	6
Negeri Agung	8	8	6
Umpu Semenguk	4
Bahuga	2	2	2
Buay Bahuga	4	4	5
Bumi Agung	6	6	6
Pakuan Ratu	11	12	12
Negara Batin	8	8	8
Negeri Besar	4	4	3
Way Kanan	100	101	96

Lanjutan Tabel/*Continued Table* 4.1.10

Kecamatan <i>Subdistrict</i>	SMA <i>Senior High Schools</i>		
	2019	2020	2021
(1)	(8)	(9)	(10)
Banjit	4	4	5
Baradatu	4	4	4
Gunung Labuhan	3	3	3
Kasui	4	4	4
Rebang Tangkas	3	3	2
Blambangan Umpu	7	7	4
Way Tuba	3	3	2
Negeri Agung	4	4	2
Umpu Semenguk	2
Bahuga	–	–	–
Buay Bahuga	2	2	2
Bumi Agung	2	2	2
Pakuan Ratu	5	5	2
Negara Batin	4	4	2
Negeri Besar	3	3	2
Way Kanan	48	48	38



Lanjutan Tabel/*Continued Table* 4.1.10

Kecamatan <i>Subdistrict</i>	SMK <i>Vocational High School</i>		
	2019	2020	2021
(1)	(11)	(12)	(13)
Banjit	2	2	2
Baradatu	4	4	3
Gunung Labuhan	2	2	2
Kasui	2	2	2
Rebang Tangkas	1	2	2
Blambangan Umpu	1	1	1
Way Tuba	2	2	1
Negeri Agung	1	1	1
Umpu Semenguk	–
Bahuga	1	1	1
Buay Bahuga	2	3	3
Bumi Agung	3	3	1
Pakuan Ratu	2	2	1
Negara Batin	1	1	–
Negeri Besar	1	1	1
Way Kanan	25	27	21

Lanjutan Tabel/*Continued Table* 4.1.10

Kecamatan <i>Subdistrict</i>	Perguruan Tinggi <i>University</i>		
	2019	2020	2021
(1)	(14)	(15)	(16)
Banjit	–	–	–
Baradatu	1	2	–
Gunung Labuhan	–	–	–
Kasui	–	–	–
Rebang Tangkas	–	–	–
Blambangan Umpu	–	–	–
Way Tuba	–	–	1
Negeri Agung	–	–	–
Umpu Semenguk	–
Bahuga	–	–	–
Buay Bahuga	–	–	–
Bumi Agung	1	1	–
Pakuan Ratu	–	–	–
Negara Batin	–	–	–
Negeri Besar	–	–	–
Way Kanan	2	3	1

Catatan/*Note*: ¹ Desa pada tabel ini termasuk Unit Permukiman Transmigrasi (UPT) yang masih dibina oleh kementerian terkait dan nagari di Provinsi Sumatera Barat/*Villages in this table include Transmigration Settlement Unit which is still fostered by the relevant ministries and the nagari in the Province of Sumatera Barat*

Sumber/*Source*: Badan Pusat Statistik, Pendataan Potensi Desa (Podes)/ *BPS-Statistics Indonesia, Village Potential Data Collection*

Tabel
Table 4.1.11

Angka Partisipasi Murni (APM) dan Angka Partisipasi Kasar (APK) Menurut Jenjang Pendidikan di Kabupaten Way Kanan, 2022 dan 2023
Net Participation Rates and Gross Participation Rates by Educational Level in Way Kanan Regency, 2022 and 2023

Jenjang Pendidikan <i>Educational Level</i>	Angka Partisipasi Murni (APM) <i>Net Participation Rates</i>		Angka Partisipasi Kasar (APK) <i>Gross Participation Rates</i>	
	2022	2023	2022	2023
(1)	(2)	(3)	(4)	(5)
SD/MI/Sederajat <i>Elementary School</i>	99,05	98,88	108,23	107,42
SMP/MTs/Sederajat <i>Junior High School</i>	79,67	81,31	87,55	89,99
SMA/SMK/MA/Sederajat <i>Senior High School</i>	61,78	62,49	88,90	89,51

Sumber/Source: Badan Pusat Statistik, Survei Sosial Ekonomi Nasional (Susenas)/BPS-Statistics Indonesia, National Socioeconomic Survey

Tabel 4.1.12 **Persentase Penduduk Berumur 15 Tahun ke Atas yang Melek Huruf Menurut Kelompok Umur di Kabupaten Way Kanan, 2022 dan 2023**
Percentage of Literate People Aged 15 Years and Over by Age Group in Way Kanan Regency, 2022 and 2023

Kelompok Umur <i>Age Group</i>	2022	2023
(1)	(2)	(3)
15–19	100,00	100,00
20–24	96,93	100,00
25–29	100,00	100,00
30–34	99,56	100,00
35–39	98,99	99,71
40–44	99,06	99,44
45–49	99,06	98,42
50+	88,91	85,05
Jumlah/Total		
15–24	98,50	100,00
15–44	99,13	99,87
15+	96,35	95,37
45+	91,35	88,31

Sumber/Source: Badan Pusat Statistik, Survei Sosial Ekonomi Nasional (Susenas)/BPS-Statistics Indonesia, National Socioeconomic Survey

Tabel
Table 4.1.13

Persentase Penduduk Usia 7–24 Tahun Menurut Jenis Kelamin, Kelompok Umur Sekolah, dan Partisipasi Sekolah di Kabupaten Way Kanan, 2023
Percentage of Population Aged 7–24 Years by Sex, Age Group, and School Participation in Way Kanan Regency, 2023

Jenis Kelamin dan Kelompok Umur Sekolah <i>Sex and School Age Group</i>	Partisipasi Sekolah/School Participation		
	Tidak/Belum Pernah Sekolah <i>Not/Never Attending School</i>	Masih Sekolah <i>Attending School</i>	Tidak Sekolah Lagi <i>Not Attending School Anymore</i>
(1)	(2)	(3)	(4)
Laki-Laki/Male			
7–12	NA	99,40	–
13–15	–	95,17	NA
16–18	–	65,26	34,74
19–24	NA	12,79	85,93
7–24	NA	64,97	34,42
Perempuan/Female			
7–12	NA	99,49	–
13–15	–	97,30	NA
16–18	–	78,61	21,39
19–24	NA	9,10	87,69
7–24	NA	66,15	32,61
Laki-laki+Perempuan/Male+Female			
7–12	NA	99,45	–
13–15	–	96,29	NA
16–18	–	70,86	29,14
19–24	NA	10,93	86,82
7–24	NA	65,55	33,53

Sumber/Source: Badan Pusat Statistik, Survei Sosial Ekonomi Nasional (Susenas)/BPS-Statistics Indonesia, National Socioeconomic Survey

4.2 KESEHATAN HEALTH

Tabel 4.2.1 **Jumlah Desa¹/Kelurahan Yang Memiliki Sarana Kesehatan Menurut Kecamatan di Kabupaten Way Kanan, 2019–2021**
Table 4.2.1 **Number of Villages¹/Kelurahan Having Health Facilities by Subdistrict in Way Kanan Regency, 2019–2021**

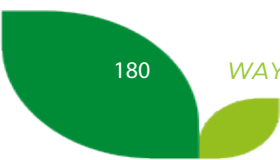
Kecamatan Subdistrict	Rumah Sakit Hospital		
	2019	2020	2021
(1)	(2)	(3)	(4)
Banjit	–	–	–
Baradatu	3	3	1
Gunung Labuhan	–	–	–
Kasui	–	–	–
Rebang Tangkas	–	–	–
Blambangan Umpu	1	1	–
Way Tuba	–	–	–
Negeri Agung	–	–	–
Umpu Semenguk	–
Bahuga	–	–	–
Buay Bahuga	–	–	–
Bumi Agung	–	–	–
Pakuan Ratu	–	–	–
Negara Batin	–	–	–
Negeri Besar	–	–	–
Way Kanan	4	4	1

Lanjutan Tabel/*Continued Table 4.2.1*

Kecamatan <i>Subdistrict</i>	Rumah Sakit Bersalin <i>Maternity Hospital</i>		
	2019	2020	2021
(1)	(5)	(6)	(7)
Banjit	–	–	–
Baradatu	–	–	–
Gunung Labuhan	–	–	–
Kasui	–	–	–
Rebang Tangkas	–	–	–
Blambangan Umpu	–	–	–
Way Tuba	–	–	–
Negeri Agung	–	–	–
Umpu Semenguk	–
Bahuga	–	–	–
Buay Bahuga	–	–	–
Bumi Agung	–	–	–
Pakuan Ratu	–	–	–
Negara Batin	–	–	–
Negeri Besar	–	–	–
Way Kanan	–	–	–

Lanjutan Tabel/*Continued Table 4.2.1*

Kecamatan <i>Subdistrict</i>	Poliklinik <i>Polyclinic</i>		
	2019	2020	2021
(1)	(8)	(9)	(10)
Banjit	3	3	2
Baradatu	–	–	1
Gunung Labuhan	–	–	–
Kasui	–	–	–
Rebang Tangkas	–	–	–
Blambangan Umpu	4	5	4
Way Tuba	2	2	–
Negeri Agung	–	–	–
Umpu Semenguk	2
Bahuga	–	–	–
Buay Bahuga	–	–	–
Bumi Agung	3	3	3
Pakuan Ratu	3	3	3
Negara Batin	–	–	–
Negeri Besar	1	1	1
Way Kanan	16	17	16



Lanjutan Tabel/*Continued Table 4.2.1*

Kecamatan <i>Subdistrict</i>	Puskesmas <i>Public Health Center</i>		
	2019	2020	2021
(1)	(11)	(12)	(13)
Banjit	1	1	1
Baradatu	1	1	1
Gunung Labuhan	2	1	1
Kasui	1	1	1
Rebang Tangkas	1	1	1
Blambangan Umpu	3	3	2
Way Tuba	1	1	–
Negeri Agung	2	2	–
Umpu Semenguk	–
Bahuga	1	1	–
Buay Bahuga	1	1	1
Bumi Agung	2	2	2
Pakuan Ratu	2	2	–
Negara Batin	2	2	1
Negeri Besar	1	1	–
Way Kanan	21	20	11

Lanjutan Tabel/*Continued Table 4.2.1*

Kecamatan <i>Subdistrict</i>	Puskesmas Pembantu <i>Subsidiary of Public Health Center</i>		
	2019	2020	2021
(1)	(14)	(15)	(16)
Banjit	4	4	4
Baradatu	5	5	2
Gunung Labuhan	4	4	5
Kasui	2	2	1
Rebang Tangkas	4	6	2
Blambangan Umpu	10	10	3
Way Tuba	4	5	–
Negeri Agung	6	6	1
Umpu Semenguk	2
Bahuga	2	2	1
Buay Bahuga	3	3	2
Bumi Agung	3	3	3
Pakuan Ratu	8	8	3
Negara Batin	4	3	3
Negeri Besar	4	4	2
Way Kanan	63	65	34

Lanjutan Tabel/*Continued Table 4.2.1*

Kecamatan <i>Subdistrict</i>	Apotek <i>Pharmacy</i>		
	2019	2020	2021
(1)	(17)	(18)	(19)
Banjit	1	1	1
Baradatu	4	4	3
Gunung Labuhan	–	–	–
Kasui	1	1	–
Rebang Tangkas	–	–	–
Blambangan Umpu	2	2	–
Way Tuba	–	1	–
Negeri Agung	1	1	2
Umpu Semenguk	–
Bahuga	–	–	–
Buay Bahuga	1	2	–
Bumi Agung	1	1	1
Pakuan Ratu	–	1	1
Negara Batin	–	–	–
Negeri Besar	–	–	–
Way Kanan	11	14	8

Catatan/*Note*: ¹ Desa pada tabel ini termasuk Unit Permukiman Transmigrasi (UPT) yang masih dibina oleh kementerian terkait dan nagari di Provinsi Sumatera Barat/*Villages in this table include Transmigration Settlement Unit which is still fostered by the relevant ministries and the nagari in the Province of Sumatera Barat*

Sumber/*Source*: Badan Pusat Statistik, Pendataan Potensi Desa (Podes)/*BPS-Statistics Indonesia, Village Potential Data Collecting*

Tabel 4.2.2 Jumlah Tenaga Kesehatan Menurut Kecamatan di Kabupaten Way Kanan, 2023
Number of Medical Personnel by Subdistrict in Way Kanan Regency, 2023

Kecamatan Subdistrict	Tenaga Medis ¹ Medical Worker ¹	Psikologi Klinis Clinical Psychology	Tenaga Keperawatan Nursing Worker	Tenaga Kebidanan Midwifery Worker	Tenaga Kefarmasian Pharmaceutical Worker
(1)	(2)	(3)	(4)	(5)	(6)
Banjit	6	–	25	66	3
Baradatu	12	–	29	64	3
Gunung Labuhan	4	–	19	39	3
Kasui	3	–	12	38	1
Rebang Tangkas	3	–	16	29	3
Blambangan Umpu	6	–	24	48	3
Way Tuba	3	–	18	41	4
Negeri Agung	5	–	26	43	2
Umpu Semenguk	3	–	17	41	2
Bahuga	2	–	15	24	2
Buay Bahuga	2	–	14	23	2
Bumi Agung	6	–	29	49	4
Pakuan Ratu	4	–	13	58	5
Negara Batin	5	–	19	45	4
Negeri Besar	3	–	16	24	3
Way Kanan	67	–	292	632	44

Lanjutan Tabel/*Continued Table* 4.2.2

Kecamatan <i>Subdistrict</i>	Tenaga Kesehatan Masyarakat <i>Public Health worker</i>	Tenaga Kesehatan Lingkungan <i>Enviromental Health Worker</i>	Tenaga Gizi <i>Nutritionist</i>	Tenaga Keterampilan <i>Fisik</i> <i>Physical Therapists</i>
(1)	(7)	(8)	(9)	(10)
Banjit	4	3	3	–
Baradatu	4	2	1	–
Gunung Labuhan	6	3	2	–
Kasui	4	–	–	–
Rebang Tangkas	1	2	2	–
Blambangan Umpu	5	3	3	–
Way Tuba	1	1	1	–
Negeri Agung	4	1	2	–
Umpu Semenguk	5	1	2	–
Bahuga	4	1	1	–
Buay Bahuga	3	2	1	–
Bumi Agung	4	3	6	–
Pakuan Ratu	5	4	4	–
Negara Batin	4	3	3	–
Negeri Besar	1	2	1	–
Way Kanan	55	31	32	–

Lanjutan Tabel/*Continued Table 4.2.2*

Kecamatan <i>Subdistrict</i>	Tenaga Ketechnisan Medis <i>Medical Technicians</i>	Tenaga Teknik Biomedika <i>Biomedical Engineer</i>	Tenaga Kesehatan Tradisional <i>Traditional Health Worker</i>
(1)	(11)	(12)	(13)
Banjit	–	–	–
Baradatu	–	–	–
Gunung Labuhan	–	–	–
Kasui	–	–	–
Rebang Tangkas	–	–	–
Blambangan Umpu	–	–	–
Way Tuba	–	–	–
Negeri Agung	–	–	–
Umpu Semenguk	–	–	–
Bahuga	–	–	–
Buay Bahuga	–	–	–
Bumi Agung	–	–	–
Pakuan Ratu	–	–	–
Negara Batin	–	–	–
Negeri Besar	–	–	–
Way Kanan	–	–	–

Catatan/*Note*: ¹ Tenaga medis terdiri atas dokter, dokter gigi, dokter spesialis, dan dokter gigi spesialis baik di dalam maupun di luar negeri yang diakui oleh Pemerintah RI sesuai dengan peraturan perundang-undangan (UU No. 29 Tahun 2004 tentang Praktik Kedokteran)/*Medical worker includes doctor, dentist, medical specialist, and dentist specialist at home and abroad recognized by Indonesian government in accordance with the laws and regulations (Law No. 29 year 2004 about Medical Practice)*

Sumber/*Source*: Dinas Kesehatan Kabupaten Way Kanan/*Health Service of Way Kanan Regency*

Tabel 4.2.3
Table

Jumlah Rumah Sakit Umum, Rumah Sakit Khusus, Puskesmas, Klinik Pratama, dan Posyandu Menurut Kecamatan di Kabupaten Way Kanan, 2022 dan 2023
Number of General Hospital, Specialized Hospital, Public Health Center, Primary Clinic, and Integrated Health Post by Subdistrict in Way Kanan Regency, 2022 and 2023

Kecamatan Subdistrict	Rumah Sakit Umum General Hospital		Rumah Sakit Khusus Specialized Hospital	
	2022	2023	2022	2023
(1)	(2)	(3)	(4)	(5)
Banjit	–	–	–	–
Baradatu	1	1	–	–
Gunung Labuhan	–	–	–	–
Kasui	–	–	–	–
Rebang Tangkas	–	–	–	–
Blambangan Umpu	–	–	–	–
Way Tuba	–	–	–	–
Negeri Agung	–	–	–	–
Umpu Semenguk	1	1	–	–
Bahuga	–	–	–	–
Buay Bahuga	–	–	–	–
Bumi Agung	–	–	–	–
Pakuan Ratu	–	–	–	–
Negeri Batin	–	–	–	–
Negeri Besar	–	–	–	–
Way Kanan	2	2	–	–

Lanjutan Tabel/*Continued Table 4.2.3*

Kecamatan <i>Subdistrict</i>	Puskesmas ¹ Rawat Inap <i>Public Health Center¹ with Inpatient Care</i>		Puskesmas ¹ Non Rawat Inap <i>Public Health Center¹ without Inpatient Care</i>	
	2022	2023	2022	2023
(1)	(6)	(7)	(8)	(9)
Banjit	1	1	–	–
Baradatu	1	1	–	–
Gunung Labuhan	1	1	–	–
Kasui	1	1	–	–
Rebang Tangkas	–	–	1	1
Blambangan Umpu	1	1	1	1
Way Tuba	1	1	–	–
Negeri Agung	1	1	1	1
Umpu Semenguk	–	–	1	1
Bahuga	1	1	–	–
Buay Bahuga	1	1	–	–
Bumi Agung	2	2	–	–
Pakuan Ratu	1	1	1	1
Negara Batin	2	2	–	–
Negeri Besar	1	1	–	–
Way Kanan	15	15	5	5

Catatan/Note: ¹ Puskesmas yang teregistrasi/*Registered Public Health Center*
 Sumber/Source: Dinas Kesehatan Kabupaten Way Kanan/*Health Service of Way Kanan Regency*

Tabel
Table 4.2.4

Persentase Penduduk yang Mempunyai Keluhan Kesehatan Selama Sebulan Terakhir Menurut Kecamatan di Kabupaten Way Kanan, 2019–2023
Percentage of People Who Had Health Complaint During a Month Prior to The Survey by Subdistrict in Way Kanan Regency, 2019–2023

Kecamatan Subdistrict	2019	2020	2021	2022	2023
(1)	(2)	(3)	(4)	(5)	(6)
Banjit	15,15	15,09	14,11	10,10	12,50
Baradatu	15,31	18,01	15,87	9,30	10,20
Gunung Labuhan	13,50	14,32	9,29	10,20	13,06
Kasui	9,03	10,01	12,90	8,60	10,58
Rebang Tangkas	5,49	4,59	5,08	4,70	11,02
Blambangan Umpu	46,94	17,20	37,32	38,19	17,65
Way Tuba	4,94	5,10	6,62	6,04	13,11
Negeri Agung	24,77	15,00	26,96	15,22	15,85
Umpu Semenguk	–	8,10	4,05	6,90	15,15
Bahuga	11,11	11,01	11,35	10,30	11,15
Buay Bahuga	11,22	10,59	15,44	16,20	15,65
Bumi Agung	19,86	15,04	22,70	20,70	14,58
Pakuan Ratu	47,97	14,51	37,09	28,40	14,70
Negeri Batin	43,13	15,01	36,32	36,57	16,92
Negeri Besar	13,47	10,20	13,33	9,20	15,51
Way Kanan	18,79	12,25	12,25	15,42	13,84

Sumber/Source: Dinas Kesehatan Kabupaten Way Kanan/Health Service of Way Kanan Regency

Tabel 4.2.5 Jumlah Dokter Spesialis, Dokter Umum, dan Dokter Gigi di Sarana Pelayanan Kesehatan di Kabupaten Way Kanan, 2023
Number of Specialist, Doctor, and Dentist in Health Service Way Kanan Regency, 2023

Unit Kerja / Work Unit	Dokter Spesialis/ Specialist	Dokter Umum/ Doctor	Dokter Gigi/ Dentist
(1)	(2)	(3)	(4)
Puskesmas/ Public Health Center	–	64	4
Rumah Sakit/ Hospital	26	16	–
Institusi Diknakes / Training Center	–	–	–
Sarana Kesehatan Lain/ Other Health Service	–	10	1
Dinkes/ Health Service	–	–	–
Jumlah/ Total 2023	26	90	5
2022	25	70	7
2021	24	78	9
2020	23	82	5

Sumber/Source: Dinas Kesehatan Kabupaten Way Kanan/Health Service of Way Kanan Regency

Tabel 4.2.6
Table

Jumlah Posyandu dan Kader Posyandu Menurut Kecamatan di Kabupaten Way Kanan, 2023
Number of Integrated Healthcare Center and Integrated Healthcare Center Instructor by Subdistrict in Way Kanan Regency, 2023

Kecamatan Subdistrict	Posyandu Integrated Healthcare Center	Kader Posyandu Integrated Healthcare Center Instructor
(1)	(2)	(3)
Banjit	55	295
Baradatu	42	221
Gunung Labuhan	46	296
Kasui	29	135
Rebang Tangkas	15	60
Blambangan Umpu	20	111
Way Tuba	19	95
Negeri Agung	41	234
Umpu Semenguk	29	135
Bahuga	13	65
Buay Bahuga	19	100
Bumi Agung	21	100
Pakuan Ratu	41	247
Negara Batin	22	136
Negeri Besar	20	100
Way Kanan	432	2.330

Sumber/Source: Dinas Kesehatan Kabupaten Way Kanan/Health Service of Way Kanan Regency

Tabel
Table 4.2.7**Jumlah Balita yang Pernah Mendapat Imunisasi Menurut Jenis Imunisasi di Kabupaten Way Kanan, 2023**
Number of Baby get immune by kinds of immune in Way Kanan Regency, 2023

Kecamatan Subdistrict	Jenis Imunisasi/Kinds of Immunization				
	BCG	POLI01	DPT-HB-Hib1	POLI02	DPT-HB-Hib2
(1)	(2)	(3)	(4)	(5)	(6)
Banjit	898	868	904	897	841
Baradatu	721	701	561	632	560
Gunung Labuhan	414	402	443	490	436
Kasui	505	511	485	499	497
Rebang Tangkas	372	372	323	330	272
Blambangan Umpu	582	584	572	612	535
Way Tuba	346	346	141	311	113
Negeri Agung	413	477	463	463	443
Umpu Semenguk	530	606	560	654	550
Bahuga	139	139	77	129	90
Buay Bahuga	324	324	273	273	270
Bumi Agung	373	370	344	355	312
Pakuan Ratu	814	745	715	777	678
Negara Batin	688	691	619	651	616
Negeri Besar	281	268	272	283	278
Way Kanan	7.400	7.404	6.752	7.356	6.491

Lanjutan Tabel/*Continued Table 4.2.7*

Kecamatan <i>Subdistrict</i>	Jenis Imunisasi/ <i>Kinds of Immunization</i>			
	POLI03	DPT-HB-Hib3	POLI04	Campak
(1)	(7)	(8)	(9)	(10)
Banjit	850	797	804	871
Baradatu	652	554	663	682
Gunung Labuhan	469	404	447	478
Kasui	508	488	491	524
Rebang Tangkas	272	276	276	250
Blambangan Umpu	587	544	604	610
Way Tuba	302	129	320	343
Negeri Agung	442	479	478	529
Umpu Semenguk	603	589	629	534
Bahuga	125	105	131	145
Buay Bahuga	270	323	323	325
Bumi Agung	341	329	322	380
Pakuan Ratu	739	694	768	766
Negara Batin	637	618	666	814
Negeri Besar	280	275	274	293
Way Kanan	7.077	6.604	7.196	7.544

Sumber/*Source*: Dinas Kesehatan Kabupaten Way Kanan/*Health Service of Way Kanan Regency*

Tabel 4.2.8 Jumlah Kasus 10 Penyakit Terbanyak di Kabupaten Way Kanan, 2023
Table 4.2.8 10 Cases of Most Disease in Way Kanan Regency, 2023

Jenis Penyakit Kinds of Disease	Jumlah Kasus Number of Cases
(1)	(2)
Gastritis/ <i>Gastritis</i>	22.230
Infeksi Saluran Pernafasan (ISPA)/ <i>Acute Respiratory Infection (ARI)</i>	14.980
Influenza/ <i>Influenza</i>	11.384
Tekanan Darah Tinggi/ <i>Hypertension</i>	8.474
Batuk/ <i>Cough</i>	6.532
Demam/ <i>Fever</i>	4.739
Nyeri Otot/ <i>Myalgia/Muscle Pain</i>	2.862
Nyeri Epigastrium/ <i>Heartburn/Epigastric Pain</i>	2.607
Diabetes/ <i>Diabetes</i>	2.158
Maag Akut/ <i>Acute Ulcer</i>	2.142

Sumber/*Source*: Dinas Kesehatan Kabupaten Way Kanan/*Health Service of Way Kanan Regency*

Tabel
Table 4.2.9**Jumlah Bayi Lahir, Bayi Berat Badan Lahir Rendah (BBLR)
BBLR Dirujuk dan Bergizi Buruk di Kabupaten Way Kanan,
2012–2023**
*Number of Born Baby, Low Birth Weight, and Malnutrition in
Way Kanan Regency, 2012–2023*

Tahun Year	Bayi Lahir / Number of Babies born	BBLR/ Low Birth Weight		Gizi Buruk/ Malnutrition
		Jumlah Total	Dirujuk/ to refer	
(1)	(2)	(3)	(4)	(5)
2012	7.944	110	110	7
2013	8.035	100	100	7
2014	6.797	76	76	4
2015	8.091	83	83	3
2016	6.831	64	–	5
2017	8.081	81	–	6
2018	8.032	142	–	6
2019	8.025	94	–	6
2020	7.917	150	–	–
2021	5.900	135	–	2
2022	7.656	154	154	9
2023	9.574	263	263	13

Sumber/Source: Dinas Kesehatan Kabupaten Way Kanan/Health Service of Way Kanan Regency

Tabel
Table 4.2.10

Jumlah Ibu Hamil, Melakukan Kunjungan K1, Melakukan Kunjungan K4, KEK, dan Mendapat Tablet Zat Besi (Fe) di Kabupaten Way Kanan, 2012–2023
Number of Pregnant Women Do first visit , fourth visit, Cronic Lack of Energy, and Get the Iron Tablets in Way Kanan Regency, 2012–2023

Tahun Year	Jumlah Ibu Hamil/ Pregnant Women	Melakukan Kunjungan K1/ Do first visit	Melakukan Kunjungan K4/ Do fourth visit	Kurang Energi Kronis (KEK)/ Cronic lack of Energy	Mendapat Zat Besi (Fe)/ Get the iron
(1)	(2)	(3)	(4)	(5)	(6)
2012	8.716	8.324	7.504	250	8.324
2013	9.899	8.940	7.832	111	6.912
2014	8.907	8.083	6.966	–	6.745
2015	9.092	8.753	8.473	–	7.810
2016	9.289	9.434	8.504	895	6.974
2017	9.352	8.911	8.054	–	6.695
2018	9.196	8.954	8.245	1.482	7.771
2019	9.040	8.911	8.203	1.100	7.466
2020	8.885	8.686	8.261	507	507
2021	8.679	8.668	8.066	512	7.437
2022	8.521	8.521	7.911	446	8.104
2023	8.645	8.645	8.008	921	8.645

Sumber/Source: Dinas Kesehatan Kabupaten Way Kanan/Health Service of Way Kanan Regency

Tabel
Table 4.2.11

Jumlah Kasus HIV/AIDS, IMS, DBD, Diare, TB, dan Malaria di Kabupaten Way Kanan, 2023
Number of AIDS, STI, Dengue Fever, Diarrhea, Tuberculosis, and Malaria Cases in Way Kanan Regency/Municipality, 2023

Kecamatan Subdistrict	HIV/ AIDS	IMS STDs/STIs	DBD DHF	Diare diarrhea	TB	Malaria
(1)	(2)	(3)	(4)	(5)	(6)	(7)
Banjit	2	1	8	315	34	–
Baradatu	–	1	26	178	50	–
Gunung Labuhan	–	–	–	237	36	–
Kasui	–	–	2	93	29	–
Rebang Tangkas	–	1	1	186	23	–
Blambangan Umpu	–	–	5	453	37	–
Way Tuba	4	–	8	62	14	–
Negeri Agung	–	–	1	400	20	–
Umpu Semenguk	1	1	3	230	78	–
Bahuga	–	–	–	26	7	–
Buay Bahuga	–	1	1	227	6	–
Bumi Agung	2	–	1	297	36	–
Pakuan Ratu	2	–	–	309	18	–
Negara Batin	–	1	–	274	17	–
Negeri Besar	3	–	–	117	11	–
Way Kanan	14	6	56	3.404	416	–

Sumber/Source: Dinas Kesehatan Kabupaten Way Kanan/Health Service of Way Kanan Regency

Tabel
Table 4.2.12**Jumlah Kunjungan Penderita Rawat Jalan Menurut Klinik di Rumah Sakit Umum Daerah Zainal Abidin Pagar Alam, 2018–2023**
Number of Outpatient Visit by Clinic at Regional Public Hospital Zainal Abidin Pagar Alam, 2018–2023

Klinik Clinic	2019	2020	2021	2022	2023
(1)	(2)	(3)	(4)	(5)	(6)
Klinik Bedah <i>Surgery</i>	1.867	1.493	1.286	1.701	1.995
Klinik Mata <i>Ophthalmology</i>	3.385	1.757	1.944	3.137	3.687
Klinik Gigi <i>Dental Clinic</i>	1.413	741	562	912	1.313
Klinik Kebidanan <i>Gynaecology</i>	3.676	2.291	2.234	2.428	2.623
Klinik Anak <i>Paediatrics</i>	1.686	862	837	1.657	1.817
IGD <i>Emergency Room</i>	1.652	2.663	4.944	6.333	6.658
Klinik THT <i>Throat, Nose, & Ear</i>	858	757	524	979	1.162
Klinik Kulit dan Kelamin <i>Dermato Nevereology</i>	–	–	204	1.142	1.326
Klinik Penyakit Dalam <i>Interne Disease</i>	3.758	2.298	3.793	3.501	3.750
Klinik Fisioterapi/Rehabilitasi Medik <i>Physioterapy</i>	965	365	53	166	83
Jumlah/Total	19.260	13.227	16.381	21.956	24.414

Sumber/Source: Rumah Sakit Umum Daerah Zainal Abidin Pagar Alam/Regional Public Hospital Zainal Abidin Pagar Alam

Tabel
Table 4.2.13

**Jumlah Penderita Rawat Jalan menurut Bulan dan Jenis
Kedatangannya di Rumah Sakit Umum Daerah Zainal
Abidin Pagar Alam 2023**
*Number of Outpatient Visit by Month and Type of Patient
Arrival at Regional Public Hospital Zainal Abidin Pagar
Alam 2023*

Bulan Month	Jenis Kedatangannya Type of Patient Arrival		Jumlah Total
	Lama Old Visitor	Baru New Visitor	
(1)	(2)	(3)	(4)
Januari/January	1.837	640	2.477
Februari/February	1.691	964	2.655
Maret/March	1.862	655	2.517
April/April	1.294	469	1.763
Mei/May	2.022	906	2.928
Juni/June	1.554	567	2.121
Juli/July	1.660	569	2.229
Agustus/August	2.044	640	2.684
September/September	1.964	722	2.686
Oktober/October	2.376	792	3.168
November/November	2.240	619	2.859
Desember/December	1.966	591	2.557
Jumlah/Total	22.510	8.134	30.644

Sumber/Source: Rumah Sakit Umum Daerah Zainal Abidin Pagar Alam/Regional Public Hospital Zainal Abidin Pagar Alam

Tabel 4.2.14 **Jumlah Penderita Rawat Inap Menurut Jenis Ruangan di Rumah Sakit Umum Daerah Zainal Abidin Pagar Alam, 2019–2023**
Number of In Patient Care by Ward at Regional Public Hospital Zainal Abidin Pagar Alam, 2019–2023

Ruangan <i>Ward</i>	2019	2020	2021	2022	2023
(1)	(2)	(3)	(4)	(5)	(6)
Penyakit Dalam <i>Intanal Disease Ward</i>	758	969	859	1.327	1.407
Bedah <i>Surgical Ward</i>	591	547	400	414	591
Kesehatan Ibu (KIA)/Obgyn <i>Postpartum Ward</i>	692	765	614	604	606
Kesehatan Anak (KIA) <i>Ward for Children</i>	682	623	475	711	805
ICU <i>Intensive Care Unit</i>	–	112	67	136	144
Isolasi COVID-19 <i>COVID-19 Isolation Room</i>	–	28	423	81	–
Isolasi COVID-19 <i>COVID-19 Isolation Room</i>	–	–	–	–	58
Jumlah/Total	2.723	3.044	2.838	3.273	3.611

Sumber/Source: Rumah Sakit Umum Daerah Zainal Abidin Pagar Alam/*Regional Public Hospital Zainal Abidin Pagar Alam*

Tabel
Table 4.2.15**Jumlah Pemberi Donor Darah dan Stok Darah Menurut Golongan Darah di Kabupaten Way Kanan, 2023**
Number of Blood Donor and Blood Stock by Blood Type in Way Kanan Regency, 2023

Golongan Darah <i>Blood Type</i>	Pemberi Donor (orang) <i>Donor (people)</i>	Sisa Stok Darah Tahun Lalu <i>Remaining Blood Stock Last Year (ml)</i>	Penerimaan Stok Darah <i>Receiving Blood Stock (ml)</i>	Pemakaian Stok Darah <i>Used Blood Stock (ml)</i>	Darah Rusak <i>Damaged Blood (ml)</i>	Sisa Stok Darah <i>Remaining Blood Stock (ml)</i>
(1)	(2)	(3)	(4)	(5)	(6)	(7)
A	706	1.050	247.100	248.150	–	–
B	592	21.350	207.200	228.550	–	–
AB	319	1.400	111.650	113.050	–	–
O	661	1.400	231.350	229.250	–	3.500
Jumlah/Total	2.278	25.200	797.300	819.000	–	3.500

Sumber/Source: Rumah Sakit Umum Daerah Zainal Abidin Pagar Alam/*Regional Public Hospital Zainal Abidin Pagar Alam*

Tabel 4.2.16 **Jumlah Pasangan Usia Subur dan Peserta KB Aktif Menurut Kecamatan di Kabupaten Way Kanan, 2023**
Number of Eligible Couple and Acceptor by Subdistrict and kinds of Contraceptive in Way Kanan agency/Municipality, 2023

Kecamatan Subdistrict	PUS Eligible Couple	Peserta KB Aktif/Acceptor			
		IUD	MOW	MOP	Kon-dom/ Con-dom
(1)	(2)	(3)	(4)	(5)	(6)
Banjit	7.122	34	56	2	72
Baradatu	6.935	74	114	5	91
Gunung Labuhan	4.652	6	40	1	59
Kasui	4.794	19	21	2	145
Rebang Tangkas	3.681	3	17	–	81
Blambangan Umpu	6.089	71	84	2	115
Way Tuba	4.385	52	31	3	99
Negeri Agung	6.045	28	69	3	105
Umpu Semenguk	5.317	77	90	1	66
Bahuga	2.075	7	4	1	51
Buay Bahuga	3.768	39	24	5	41
Bumi Agung	4.547	35	20	2	48
Pakuan Ratu	7.209	49	28	–	88
Negara Batin	5.561	68	23	–	33
Negeri Besar	3.113	6	16	2	110
Way Kanan	75.293	568	637	29	1.204
2022	76.660	550	651	42	421
2021	103.450	8.428	1.321	1.025	3.256
2020	103.415	8.436	1.229	1.120	1.995

Lanjutan Tabel/*Continued Table* 4.2.16

Kecamatan <i>Subdistrict</i>	Peserta KB Aktif/Acceptor			
	Implan <i>Implant</i>	Suntikan/ <i>Injection</i>	Pil/ <i>Pill</i>	Jumlah/ <i>Total</i>
(1)	(7)	(8)	(9)	(10)
Banjit	765	3.404	1.005	5.338
Baradatu	1.105	2.658	956	5.003
Gunung Labuhan	342	1.926	903	3.277
Kasui	384	1.940	765	3.276
Rebang Tangkas	416	1.542	709	2.768
Blambangan Umpu	579	2.948	471	4.270
Way Tuba	542	2.413	465	3.605
Negeri Agung	623	2.648	639	4.115
Umpu Semenguk	476	2.750	356	3.816
Bahuga	273	1.000	357	1.693
Buay Bahuga	599	1.573	643	2.924
Bumi Agung	833	1.825	639	3.402
Pakuan Ratu	1.144	3.039	543	4.891
Negara Batin	651	2.391	464	3.630
Negeri Besar	390	1.226	432	2.182
Way Kanan	9.122	33.283	9.347	54.190
2022	7.472	35.849	7.656	52.641
2021	25.378	26.900	17.370	83.678
2020	24.445	22.876	17.750	77.851

Sumber/*Source*: Dinas Pemberdayaan Perempuan, Perlindungan Anak, Pengendalian Penduduk dan Keluarga Berencana/ *Department of Women Empowerment, Child Protection, Population Control and Family Planning of Way Kanan Regency*

4.3 PERUMAHAN DAN LINGKUNGAN HOUSING AND ENVIRONMENT

Tabel 4.3.1 Proporsi Rumah Tangga Yang Memiliki Fasilitas Cuci Tangan Dengan Sabun Dan Air Menurut Kecamatan di Kabupaten Way Kanan (Persen), 2019–2023
Proportion of Population Having Hand Washing Facility With Soap And Water By Subdistrict in Way Kanan Regency (Percent), 2019–2023

Kecamatan Subdistrict	2019	2020	2021	2022	2023
(1)	(2)	(3)	(4)	(5)	(6)
Banjit	...	55,90	58,70	59,12	59,65
Baradatu	...	52,42	53,99	55,24	55,48
Gunung Labuhan	...	50,64	52,67	53,11	54,20
Kasui	...	60,29	63,30	63,85	63,98
Rebang Tangkas	...	58,72	59,89	60,54	61,08
Blambangan Umpu	...	60,53	62,35	63,10	64,60
Way Tuba	...	75,83	77,35	78,18	79,56
Negeri Agung	...	55,98	58,78	59,32	60,12
Umpu Semenguk	63,10	63,65
Bahuga	...	80,97	82,59	82,75	82,80
Buay Bahuga	...	50,40	51,41	51,60	52,06
Bumi Agung	...	70,73	74,27	74,55	74,95
Pakuan Ratu	...	60,44	63,46	63,65	63,80
Negara Batin	...	64,05	66,61	66,70	66,90
Negeri Besar	...	62,72	65,23	65,34	65,50
Way Kanan	...	61,40	63,61	64,01	64,56

Sumber/Source: Dinas Kesehatan Kabupaten Way Kanan/Health Service of Way Kanan Regency

Tabel
Table 4.3.2

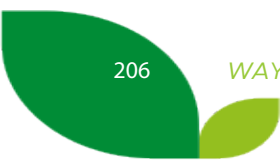
Indeks Kualitas Air menurut Sungai di Kabupaten Way Kanan, 2022 dan 2023
Water Quality Index by River in Way Kanan Regency, 2022 and 2023

Nama Sungai <i>Name of Rivers</i>	2022	2023
(1)	(2)	(3)
Way Kanan	...	–
Way Pisang	70	–
Way Umpu	...	70
Way Besay	63	70
Way Giham	70	–
Way Tahmi	70	–
Way Neki	63	50

Sumber/Source: Dinas Lingkungan Hidup Kabupaten Way Kanan/ *Environmental Services of Way Kanan Regency*

Tabel 4.3.3 Indeks Kualitas Udara menurut Lokasi Sampling di Kabupaten Way Kanan, 2022 dan 2023
Air Quality Index by Sampling Location in Way Kanan Regency, 2022 and 2023

Lokasi Sampling Sampling Location	2022					
	Periode I First Period		Periode II Second Period		Rata-rata Average	
	NO ₂ (µg/Nm ³)	SO ₂ (µg/Nm ³)	NO ₂ (µg/Nm ³)	SO ₂ (µg/Nm ³)	NO ₂ (µg/Nm ³)	SO ₂ (µg/Nm ³)
(1)	(3)	(4)	(5)	(6)	(7)	(8)
Transportasi/ Transportation	17,89	10,60	15,23	8,46	16,56	9,53
Industri/ Industry	10,56	8,59	15,78	10,52	13,17	9,56
Pemukiman/ Settlement	4,00	6,98	3,47	9,14	3,74	8,06
Perkantoran/ Office Complex	8,54	14,26	5,97	10,57	7,26	12,42
Indeks Kualitas Udara Air Quality Index	80,39					



Lanjutan Tabel/*Continued Table* 4.3.3

Lokasi Sampling <i>Sampling Location</i>	2023					
	Periode I <i>First Period</i>		Periode II <i>Second Period</i>		Rata-rata <i>Average</i>	
	NO ₂ (µg/Nm ³)	SO ₂ (µg/Nm ³)	NO ₂ (µg/Nm ³)	SO ₂ (µg/Nm ³)	NO ₂ (µg/Nm ³)	SO ₂ (µg/Nm ³)
(1)	(3)	(4)	(5)	(6)	(7)	(8)
Transportasi/ <i>Transportation</i>	13,10	7,24	11,68	6,15	10,17	9,46
Industri/ <i>Industry</i>	6,25	5,86	6,54	4,95	6,06	6,20
Pemukiman/ <i>Settlement</i>	4,06	2,47	7,28	2,94	3,27	4,88
Perkantoran/ <i>Office Complex</i>	8,82	10,03	5,73	7,04	9,43	7,88
Indeks Kualitas Udara <i>Air Quality Index</i>	91,94					

Sumber/*Source*: Dinas Lingkungan Hidup Kabupaten Way Kanan/*Environmental Services of Way Kanan Regency*

Tabel 4.3.4 Neraca Pengelolaan Sampah di Kabupapten Way Kanan, 2022 dan 2023
Waste Management Balance in Way Kanan Regency, 2022 and 2023

Keterangan <i>Information</i>	2022 (Ton)	2023 (Ton)	Perubahan <i>Change</i>	
			Nilai Value (Ton)	Persentase Percentage (%)
(1)	(2)	(3)	(4)	(5)
Potensi Timbulan Sampah <i>Potential for Waste Generation</i>	70.086	70.647	-561	-0,80
Jumlah Pengurangan Sampah <i>Total Waste Reduction</i>	8.096	2.295	-5.801	-71,66
Jumlah Penanganan Sampah <i>Total Waste Handling</i>	4.191	6.717	2.526	60,26
Sampah yang Dikelola <i>Managed Waste</i>	12.287	9.012	-3.275	-26,66
Sampah yang Tidak Dikelola <i>Unmanaged Waste</i>	57.799	61.635	3.836	6,64

Sumber/Source: Dinas Lingkungan Hidup Kabupaten Way Kanan/ *Environmental Services of Way Kanan Regency*

4.4 KRIMINALITAS CRIME

Tabel
Table 4.4.1

Jumlah Tindak Pidana, Risiko Penduduk Terjadi Tindak Pidana per 100.000 Penduduk, Persentase Penyelesaian Tindak Pidana, dan Selang Waktu Terjadinya Tindak Pidana menurut Kecamatan di Kabupaten Way Kanan, 2023
Number of Crime, Crime Rate per 100,000 Population, Percentage of Crime Clearance, and Time Interval of Crime Occurance by Subdistrict in Way Kanan Regency, 2023

Kecamatan Subdistrict	Jumlah Kejahatan yang Dilaporkan Crime Total	Risiko Penduduk Terjadi Tindak Pidana per 100.000 Penduduk Crime Rate per 100,000 Population	Persentase Penyelesaian Tindak Pidana Percentage of Crime Clearance	Selang Waktu Terjadinya Tindak Pidana ² Time Interval of Crime Occurance ²
(1)	(2)	(3)	(4)	(5)
Banjit	14	6,64	51,85	625.71'00"
Baradatu	44	19,09	70,97	199.09'00"
Gunung Labuhan	14	4,33	107,69	625.71'00"
Kasui	16	5,69	200,00	547.5'00"
Rebang Tangkas	6	1,45	100,00	1.460.00'00"
Blambangan Umpu	24	7,89	80,00	365.00'00"
Way Tuba	11	2,78	68,75	796.36'00"
Negeri Agung	14	5,29	93,33	625.71'00"
Umpu Semenguk	16	5,26	88,89	547.5'00"
Bahuga	7	0,77	175,00	1251.43'00"
Buay Bahuga	14	3,03	280,00	625.71'00"
Bumi Agung	13	3,74	118,18	673.85'00"
Pakuan Ratu	21	8,89	95,45	417.14'00"
Negara Batin	32	11,58	200,00	273.75'00"
Negeri Besar	11	2,75	91,67	796.36'00"
Way Kanan	257	1.221,17	96,98	34.08'00"

Catatan/Note: ¹ Belum Termasuk Kasus yang Dilaporkan di Polres/ Not Included Crime in Polres

² . = jam/hours; ' = menit/minutes; " = detik/second

Sumber/Source: Kepolisian Resort Kabupaten Way Kanan/ Police Office of Way Kanan Regency

Tabel 4.4.2 Jumlah Kecelakaan Lalu Lintas menurut Korban dan Bulan Kejadian di Kabupaten Way Kanan, 2023
Number of Traffic Accidents by Victims and Month of Incident in Way Kanan Regency, 2023

Bulan Month	Jumlah Kecelakaan Total Accident	Korban/Victim			Jumlah Korban Total Victim	Kerugian Loss (Rp)
		Meninggal Dunia Death	Luka Berat Seriously Injured	Luka Ringan Lightly Injured		
(1)	(2)	(3)	(4)	(5)	(6)	(7)
Januari/January	14	6	13	11	30	19.300.000
Februari/February	7	3	4	1	8	4.450.000
Maret/March	10	3	7	7	17	23.300.000
April/April	15	4	14	12	30	20.700.000
Mei/May	7	1	5	13	19	112.500.000
Juni/June	11	3	12	9	24	14.500.000
Juli/July	7	2	7	2	11	20.900.000
Agustus/August	13	4	10	13	27	57.300.000
September/September	7	3	4	7	14	20.500.000
Oktober/October	10	4	7	4	15	13.600.000
November/November	14	1	14	4	19	26.500.000
Desember/December	8	2	8	4	14	16.600.000
Jumlah/Total	123	36	105	87	228	350.150.000

Sumber/Source: Kepolisian Resort Kabupaten Way Kanan/ Police Office of Way Kanan Regency

Tabel
Table 4.4.3**Jumlah Pelanggaran Lalu Lintas dan Denda Menurut Bulan di Kabupaten Way Kanan 2022 dan 2023**
Number of Traffic Violation and Fine by Month in Way Kanan Regency 2022 and 2023

Bulan Month	Jumlah Pelanggaran Number of Traffic Violation		Denda/ Fine (Rp)	
	2022	2023	2022	2023
(1)	(2)	(3)	(4)	(5)
Januari/January	23	-	550.000	-
Februari/February	95	-	1.725.000	-
Maret/March	59	-	800.000	-
April/April	68	-	2.100.000	-
Mei/May	30	10	2.325.000	600.000
Juni/June	36	43	2.570.000	1.135.000
Juli/July	51	124	3.240.000	8.095.000
Agustus/August	53	160	3.510.000	11.975.000
September/September	152	248	9.540.000	20.220.000
Oktober/October	470	109	26.805.000	7.950.000
November/November	-	72	-	4.550.000
Desember/December	-	136	-	13.860.000
Jumlah/Total	1.037	902	53.165.000	68.385.000

Sumber/Source: Kepolisian Resort Kabupaten Way Kanan/ Police Office of Way Kanan Regency

Tabel
Table 4.4.4**Jumlah Bintara Pembina Desa (Babinsa) dan Bhayangkara Pembina Kamtibmas (Bhabinkamtibmas) Menurut Kecamatan di Kabupaten Way Kanan, 2019–2023**
Number of The Village Trustees Noncommissioned and Public Order and Security Noncommissioned by Subdistrict in Way Kanan Regency, 2019–2023

Kecamatan Subdistrict	Babinsa/ Village Trustees Noncommissioned ¹				
	2019	2020	2021	2022	2023
(1)	(2)	(3)	(4)	(5)	(6)
Banjit	13	17	17	15	18
Baradatu	12	14	16	14	14
Gunung Labuhan	10	11	11	12	12
Kasui	13	13	13	16	18
Rebang Tangkas	10	12	12	7	8
Blambangan Umpu	16	12	12	10	12
Way Tuba	7	8	10	13	13
Negeri Agung	10	10	9	11	13
Umpu Semenguk	—	10	10	13	11
Bahuga	6	7	9	11	15
Buay Bahuga	7	10	10	9	9
Bumi Agung	6	7	10	9	11
Pakuan Ratu	10	11	11	10	11
Negara Batin	9	9	7	8	9
Negeri Besar	9	9	6	8	8
Way Kanan	138	160	163	166	182

Lanjutan Tabel/*Continued Table 4.4.4*

Kecamatan <i>Subdistrict</i>	Bhabinkamtibmas/ <i>Public Order and Security Noncommissioned²</i>				
	2019	2020	2021	2022	2023
(1)	(2)	(3)	(4)	(5)	(6)
Banjit	10	10	9	10	10
Baradatu	17	16	15	12	11
Gunung Labuhan	14	15	13	10	10
Kasui	14	12	11	10	9
Rebang Tangkas	8	7	6	2	5
Blambangan Umpu	18	8	7	7	9
Way Tuba	11	11	11	9	6
Negeri Agung	15	14	14	7	7
Umpu Semenguk	—	8	7	6	7
Bahuga	6	6	6	3	3
Buay Bahuga	6	6	6	7	7
Bumi Agung	8	8	8	6	5
Pakuan Ratu	10	11	11	8	7
Negara Batin	9	9	9	8	7
Negeri Besar	7	7	7	8	7
Way Kanan	153	148	140	113	110

Sumber/*Source*: ¹Komando Distrik Militer 0427 Kabupaten Way Kanan/ *District Military Command 0427 of Way Kanan Regency*

²Kepolisian Resor Kabupaten Way Kanan/ *Police Office of Way Kanan Regency*

Tabel
Table 4.4.5

Jumlah Penyalahguna Narkoba yang Memperoleh Layanan Rehabilitasi dari Badan Narkotika Nasional (BNN) Kabupaten Way Kanan Menurut Jenis Kelamin dan Kecamatan di Kabupaten Way Kanan, 2022 dan 2023
Number of Drug Abuse Obtaining Rehabilitation Services from National Narcotics Agency of Way Kanan Regency by Sex and Subdistrict in Way Kanan Regency, 2022 and 2023

Kecamatan Subdistrict	2022			2023		
	Jenis Kelamin/Sex		Jumlah Total	Jenis Kelamin/Sex		Jumlah Total
	Laki-laki/ Male	Perempuan/ Female		Laki-laki/ Male	Perempuan/ Female	
(1)	(2)	(3)	(4)	(5)	(6)	(7)
Banjit	2	–	2	1	–	1
Baradatu	3	2	5	4	–	4
Gunung Labuhan	3	–	3	–	–	–
Kasui	–	–	–	1	–	1
Rebang Tangkas	–	–	–	–	–	–
Blambangan Umpu	6	–	6	9	–	9
Way Tuba	–	–	–	–	–	–
Negeri Agung	–	–	–	–	–	–
Umpu Semenguk	3	–	3	1	–	1
Bahuga	–	–	–	1	–	1
Buay Bahuga	–	–	–	–	–	–
Bumi Agung	1	–	1	1	–	1
Pakuan Ratu	1	–	1	1	–	1
Negara Batin	2	–	2	18	–	18
Negeri Besar	–	–	–	–	–	–
Way Kanan	21	2	23	37	–	37

Sumber/Source: Badan Badan Narkotika Nasional Kabupaten Way Kanan/National Narcotics Agency of Way Kanan Regency

Tabel
Table 4.4.6

**Jumlah Narapidana Menurut Jenis Pelanggaran/ Kejahatan
di Kabupaten Way Kanan, 2023**
**Number of Prisoners by Type of Violations/ Crimes in Way
Kanan Regency, 2023**

Jenis Pelanggaran/ Kejahatan Type of Violations/ Crimes	Dewasa Adult	Anak Child	Jumlah Total
(1)	(2)	(3)	(4)
Narkotika /Narcotics	234	–	234
Pencurian/ Theft	118	–	118
Perlindungan Anak/Child Protection	90	3	93
Judi/ Gambling	–	–	–
Penganiayaan/ Persecution	4	–	4
Pembunuhan/ Murder	15	–	15
Perampokan/ Robbery	24	–	24
Sajam/ Sharp	3	–	3
Penipuan/ Fraud	6	–	6
Lalu Lintas/ Traffic	5	–	5
Korupsi/ Corruption	7	–	7
KDRT/ Violence in Marriage	4	–	4
Lainnya/ Others	31	–	31
Jumlah/Total	541	3	544

Sumber/Source: Lembaga Pemasyarakatan Kelas II B Way Kanan/Prison of Way Kanan Regency

Tabel
Table 4.4.7**Banyaknya Perkara Biasa Yang Masuk di Kejaksaan Negeri
Blambangan Umpu, 2022 dan 2023**
**Number of Ordinary Cases Entered at District Attorney
Blambangan Umpu, 2022 and 2023**

Bulan Month	Jumlah Total		Perkara di Kembalikan ke Penyidik Case in Refund to Investigator	
	2022	2023	2022	2023
(1)	(2)	(3)	(4)	(5)
Januari/January	25	18	–	2
Februari/February	14	18	3	4
Maret/March	32	15	5	8
April/April	29	11	9	8
Mei/May	23	23	3	1
Juni/June	24	10	4	6
Juli/July	21	14	1	2
Agustus/August	14	16	1	3
September/September	17	24	–	2
Oktober/October	33	13	1	–
November/November	8	19	–	–
Desember/December	15	9	–	–
Jumlah/Total	255	190	27	36

Lanjutan Tabel/*Continued Table 4.4.7*

Bulan Month	Penyerahan Tersangka & Barang Bukti <i>Delivery of Suspects & Evidence</i>		Dilimpahkan Ke Pengadilan Negeri <i>Delegated to the District Court</i>	
	2022	2023	2022	2023
(1)	(6)	(7)	(8)	(9)
Januari/ <i>January</i>	7	17	7	17
Februari/ <i>February</i>	7	12	7	12
Maret/ <i>March</i>	23	20	23	20
April/ <i>April</i>	14	14	14	14
Mei/ <i>May</i>	24	17	24	17
Juni/ <i>June</i>	15	11	15	11
Juli/ <i>July</i>	20	16	20	16
Agustus/ <i>August</i>	20	13	20	13
September/ <i>September</i>	18	18	18	18
Oktober/ <i>October</i>	18	23	18	23
November/ <i>November</i>	23	18	29	18
Desember/ <i>December</i>	20	19	20	19
Jumlah/Total	209	198	215	198

Sumber/*Source*: Kejaksaan Negeri Blambangan Umpu/*District Attorney Blambangan Umpu*

Tabel 4.4.8 Jumlah Perkara Yang Diterima dan Diselesaikan di Pengadilan Negeri Blambangan Umpu Menurut Bulan dan Jenis Perkara, 2023
Number of Cases Received and Completed Cases by District Court of Blambangan Umpu by Month and Type of Cases, 2023

Bulan Month	Perkara Pidana Criminal Cases		Perkara Perdata Civil Cases		Perkara Lalu Lintas Traffic Cases	
	Diterima Received	Diselesaikan Completed	Diterima Received	Diselesaikan Completed	Diterima Received	Diselesaikan Completed
(1)	(2)	(3)	(4)	(5)		
Januari/January	10	19	2	2	–	–
Februari/February	16	18	4	1	–	–
Maret/March	18	14	4	4	–	–
April/April	22	10	–	–	–	–
Mei/May	9	18	5	1	10	10
Juni/June	15	18	2	4	43	43
Juli/July	10	12	1	2	112	112
Agustus/August	20	25	4	2	129	129
September/September	9	11	5	6	291	291
Oktober/October	13	17	5	2	109	109
November/November	24	14	1	5	62	62
Desember/December	19	14	2	2	146	146
Jumlah/Total	185	190	35	31	902	902

Sumber/Source: Pengadilan Negeri Blambangan Umpu/District Court Blambangan Umpu

Tabel
Table 4.4.9**Jumlah Terdakwa/Tertuduh Yang Telah Diajukan ke Sidang Menurut Jenis Hukuman di Kabupaten Way Kanan, 2023**
Number of Defendant Brought Into The Trial by Type of Punishment in Way Kanan Regency, 2023

Hukuman Punishment	Dewasa Adult	Anak Child	jumlah Total
(1)	(2)	(3)	(4)
Pidana Mati <i>Death Penalty</i>	1	–	1
Pidana Seumur Hidup <i>Life Sentence</i>	2	–	2
Pidana Penjara <i>Imprisonment</i>	181	4	185
Pidana Kurungan <i>Criminal Cage</i>	–	–	–
Pidana Bersyarat atau Percobaan <i>Conditional Criminal</i>	–	–	–
Pidana Denda <i>Criminal Fines</i>	1	–	1
Pidana Tambahan <i>Additional Penalties</i>	–	–	–
Diserahkan Ke Orang Tua atau Wali <i>Handed Over to Parents</i>	–	–	–
Diserahkan Kepada Pemerintah <i>Submitted to the Government</i>	–	–	–
Dibebaskan dari Segala Tuduhan <i>Acquitted of All Charges</i>	–	–	–
Dilepaskan dari Tuntutan <i>Released From Charges</i>	–	–	–
Lainnya <i>Others"</i>	–	–	–
Jumlah/Total	185	4	189

Sumber/Source: Pengadilan Negeri Blambangan Umpu/District Court Blambangan Umpu

4.5 AGAMA DAN SOSIAL LAINNYA RELIGION AND OTHER SOCIAL AFFAIRS

Tabel 4.5.1 Jumlah Penduduk Menurut Kecamatan dan Agama yang Dianut di Kabupaten Way Kanan, 2023
Population by Subdistrict and Religion in Way Kanan Regency, 2023

Kecamatan Subdistrict	Islam	Protestan Protestant	Katolik Catholic	Hindu	Budha Buddha	Lainnya Others
(1)	(2)	(3)	(4)	(5)	(6)	(7)
Banjit	34.571	111	1.063	5.073	15	–
Baradatu	35.738	460	948	5	–	–
Gunung Labuhan	31.596	–	4	40	–	–
Kasui	33.409	93	60	192	91	–
Rebang Tangkas	18.726	511	3	47	–	–
Blambangan Umpu	62.382	203	261	50	34	–
Way Tuba	21.996	144	161	86	8	–
Negeri Agung	32.968	412	885	5	–	–
Umpu Semenguk	–	–	–	–	–	–
Bahuga	9.566	21	89	382	–	–
Buay Bahuga	18.181	124	70	128	22	–
Bumi Agung	33.463	159	677	359	20	–
Pakuan Ratu	40.163	433	325	1.484	–	–
Negara Batin	30.391	553	630	88	43	–
Negeri Besar	25.601	13	137	8	–	–
Way Kanan	268.430	3.237	5.313	7.947	233	–

Sumber/Source: Kementerian Agama Kabupaten Way Kanan/Ministry of Religious Affairs of Way Kanan Regency

Tabel
Table 4.5.2**Jumlah Tempat Peribadatan Menurut Kecamatan di Kabupaten Way Kanan, 2023**
Number of Places of Worship by Subdistrict in Way Kanan Regency, 2023

Kecamatan Subdistrict	Masjid Mosque	Mushola Pray Room	Gereja Protestan Protestant Church	Gereja Katholik Catholic Church	Pura Temple	Vihara
(1)	(2)	(3)	(4)	(5)	(6)	(7)
Banjit	79	78	5	–	10	–
Baradatu	75	106	12	5	–	–
Gunung Labuhan	88	66	3	–	–	–
Kasui	97	52	5	–	2	–
Rebang Tangkas	58	56	8	–	1	–
Blambangan Umpu	120	116	1	8	8	1
Way Tuba	88	76	3	–	2	–
Negeri Agung	55	68	11	–	10	3
Umpu Semenguk	–	–	–	–	–	–
Bahuga	17	32	2	–	3	–
Buay Bahuga	48	50	4	–	4	1
Bumi Agung	54	86	5	–	2	–
Pakuan Ratu	63	82	5	–	3	–
Negara Batin	40	107	9	–	5	–
Negeri Besar	28	56	9	–	1	–
Way Kanan	910	1.031	82	13	51	5

Sumber/Source: Kementerian Agama Kabupaten Way Kanan/Ministry of Religious Affairs of Way Kanan Regency

Tabel
Table 4.5.3**Jumlah Jemaah Haji yang Diberangkatkan ke Tanah Suci Mekah Menurut Kecamatan dan Jenis Kelamin di Kabupaten Way Kanan, 2023**
Number of Hajj Pilgrims Departured to the Holyland of Mecca by Subdistrict and Sex in Way Kanan Regency, 2023

Kecamatan <i>Subdistrict</i>	Laki-laki <i>Male</i>	Perempuan <i>Female</i>	Jumlah <i>Total</i>
(1)	(2)	(3)	(4)
Banjit	13	9	22
Baradatu	26	27	53
Gunung Labuhan	9	13	22
Kasui	5	4	9
Rebang Tangkas	5	5	10
Blambangan Umpu	16	15	31
Way Tuba	3	3	6
Negeri Agung	5	4	9
Umpu Semenguk	–	–	–
Bahuga	2	1	3
Buay Bahuga	7	11	18
Bumi Agung	10	16	26
Pakuan Ratu	8	4	12
Negara Batin	2	2	4
Negeri Besar	1	1	2
Way Kanan	112	115	227

Sumber/Source: Kementerian Agama Kabupaten Way Kanan/Ministry of Religious Affairs of Way Kanan Regency

Tabel
Table 4.5.4**Jumlah Nikah, Talak dan Cerai, serta Rujuk Menurut Kecamatan di Kabupaten Way Kanan (Pasangan Nikah), 2023**
Number of Marriages, Divorces, and Reconciliations by Subdistrict in Way Kanan Regency (Couple of marriage), 2023

Kecamatan Subdistrict	Nikah dan Rujuk ¹ Marriages and Reconciliations ¹	Cerai Talak ² Divorces by Talak ²	Cerai Gugat ² Divorce by Petition ²
(1)	(2)	(3)	(4)
Banjit	242	8	32
Baradatu	273	14	54
Gunung Labuhan	155	4	12
Kasui	205	–	27
Rebang Tangkas	132	8	20
Blambangan Umpu	357	12	43
Way Tuba	165	7	26
Negeri Agung	200	7	30
Umpu Semenguk	–	6	36
Bahuga	88	1	6
Buay Bahuga	118	7	21
Bumi Agung	196	6	26
Pakuan Ratu	270	13	37
Negara Batin	220	2	9
Negeri Besar	121	1	22
Way Kanan	2.742	96	401

Sumber/Source: ¹ Kementerian Agama Kabupaten Way Kanan/Ministry of Religious Affairs of Way Kanan Regency² Pengadilan Agama Blambangan Umpu/ Religious Court Blambangan

Tabel 4.5.5 Jumlah Perceraian menurut Kecamatan dan Faktor-Faktor Penyebab Perceraian di Kabupaten Way Kanan, 2023
Number of Divorced by Subdistrict and Factors in Way Kanan Regency, 2023

Kecamatan Subdistrict	Mabuk Drunk	Judi Gambling	Dihukum Penjara Imprisoned	KDRT Domestic Violence	Pertengkaran Terus Menerus Constant Fights	Ekonomi Economy
(1)	(2)	(3)	(4)	(5)	(6)	(7)
Banjit	–	–	–	2	25	13
Baradatu	–	–	–	1	14	53
Gunung Labuhan	–	–	–	–	4	12
Kasui	–	–	–	–	–	27
Rebang Tangkas	–	–	–	–	8	20
Blambangan Umpu	1	2	–	–	40	12
Way Tuba	–	–	–	–	26	7
Negeri Agung	1	–	–	–	7	29
Umpu Semenguk	–	2	–	1	18	20
Bahuga	2	–	–	–	1	4
Buay Bahuga	–	–	–	3	7	18
Bumi Agung	2	–	–	–	6	23
Pakuan Ratu	–	–	–	–	40	10
Negara Batin	1	1	–	1	2	6
Negeri Besar	–	–	–	–	1	22
Way Kanan	7	5	–	8	199	276

Sumber/Source: Pengadilan Agama Blambangan Umpu / Religious Court Blambangan

Tabel
Table 4.5.6**Jumlah Desa/Kelurahan yang Mengalami Bencana Alam² Menurut Kecamatan di Kabupaten Way Kanan, 2021–2023**
Number of Villages/Kelurahan that Had Natural Disaster² by Subdistrict in Way Kanan Regency, 2021–2023

Kecamatan Subdistrict	Banjir/Flood		
	2021	2022	2023
(1)	(2)	(3)	(4)
Banjit	–	–	–
Baradatu	–	–	1
Gunung Labuhan	–	–	–
Kasui	–	–	1
Rebang Tangkas	–	1	–
Blambangan Umpu	–	–	–
Way Tuba	–	–	–
Negeri Agung	–	–	2
Umpu Semenguk	–	–	1
Bahuga	–	–	1
Buay Bahuga	–	–	–
Bumi Agung	–	–	1
Pakuan Ratu	–	2	2
Negara Batin	1	3	2
Negeri Besar	4	4	1
Way Kanan	5	10	12

Lanjutan Tabel/*Continued Table 4.5.6*

Kecamatan <i>Subdistrict</i>	Tanah Longsor/ <i>Landslide</i>		
	2021	2022	2023
(1)	(5)	(6)	(7)
Banjit	–	–	1
Baradatu	–	–	–
Gunung Labuhan	–	–	–
Kasui	–	–	–
Rebang Tangkas	–	1	–
Blambangan Umpu	–	–	–
Way Tuba	–	–	–
Negeri Agung	–	–	–
Umpu Semenguk	–	–	–
Bahuga	–	–	–
Buay Bahuga	–	–	–
Bumi Agung	–	–	–
Pakuan Ratu	–	–	–
Negara Batin	–	–	–
Negeri Besar	–	–	–
Way Kanan	–	1	1

Lanjutan Tabel/*Continued Table 4.5.6*

Kecamatan <i>Subdistrict</i>	Kebakaran Hutan/ <i>forest fire</i>		
	2021	2022	2023
(1)	(5)	(6)	(7)
Banjit	–	–	–
Baradatu	–	–	1
Gunung Labuhan	–	–	–
Kasui	–	–	–
Rebang Tangkas	–	–	–
Blambangan Umpu	–	–	21
Way Tuba	–	–	–
Negeri Agung	–	–	1
Umpu Semenguk	–	–	6
Bahuga	–	–	–
Buay Bahuga	–	–	–
Bumi Agung	–	–	–
Pakuan Ratu	–	–	–
Negara Batin	–	–	–
Negeri Besar	–	–	–
Way Kanan	–	–	29

Lanjutan Tabel/*Continued Table* 4.5.6

Kecamatan Subdistrict	Angin Puting Beliung/ <i>Tornado</i>		
	2021	2022	2023
(1)	(8)	(9)	(10)
Banjit	3	–	1
Baradatu	6	1	4
Gunung Labuhan	1	–	1
Kasui	2	–	–
Rebang Tangkas	–	1	–
Blambangan Umpu	1	4	6
Way Tuba	–	–	–
Negeri Agung	–	–	2
Umpu Semenguk	–	–	3
Bahuga	–	–	1
Buay Bahuga	1	–	1
Bumi Agung	–	–	–
Pakuan Ratu	–	1	–
Negara Batin	–	–	1
Negeri Besar	2	–	–
Way Kanan	16	7	20

Sumber/*Source*: Badan Penanggulangan Bencana Daerah Kabupaten Way Kanan /*Regional Agency for Disaster Management of Way Kanan Regency*

Tabel
Table 4.5.7**Jumlah Korban Manusia yang Diakibatkan Bencana Alam Menurut Kecamatan (Orang), 2021-2023**
Number of Victims Due to Natural Disaster by Subdistrict (People), 2021-2023

Kecamatan Subdistrict	2021		
	Meninggal dan Hilang Fatality and Missing	Luka-luka Casualty	Terdampak dan Mengungsi Affected and Evacuated
(1)	(2)	(3)	(4)
Banjit	–	–	10
Baradatu	–	–	236
Gunung Labuhan	–	–	4
Kasui	–	–	396
Rebang Tangkas	–	–	–
Blambangan Umpu	–	–	4
Way Tuba	–	–	–
Negeri Agung	–	–	–
Umpu Semenguk	–	–	–
Bahuga	–	–	–
Buay Bahuga	–	–	68
Bumi Agung	–	–	–
Pakuan Ratu	–	–	–
Negara Batin	–	–	–
Negeri Besar	–	–	348
Way Kanan	–	–	1.066

Lanjutan Tabel/*Continued Table 4.5.7*

Kecamatan <i>Subdistrict</i>	2022		
	Meninggal dan Hilang <i>Fatality and Missing</i>	Luka-luka <i>Casualty</i>	Terdampak dan Mengungsi <i>Affected and Evacuated</i>
(1)	(5)	(6)	(7)
Banjit	–	–	–
Baradatu	–	–	–
Gunung Labuhan	–	–	–
Kasui	–	–	–
Rebang Tangkas	–	–	34
Blambangan Umpu	–	–	195
Way Tuba	–	–	–
Negeri Agung	–	–	–
Umpu Semenguk	–	–	–
Bahuga	–	–	–
Buay Bahuga	–	–	–
Bumi Agung	–	–	–
Pakuan Ratu	–	–	34
Negeri Batin	–	–	328
Negeri Besar	–	–	374
Way Kanan	–	–	965

Lanjutan Tabel/*Continued Table 4.5.7*

Kecamatan <i>Subdistrict</i>	2023		
	Meninggal dan Hilang <i>Fatality and Missing</i>	Luka-luka <i>Casualty</i>	Terdampak dan Mengungsi <i>Affected and Evacuated</i>
(1)	(8)	(9)	(10)
Banjit	5	–	18
Baradatu	–	–	13
Gunung Labuhan	–	–	104
Kasui	–	–	40
Rebang Tangkas	–	–	–
Blambangan Umpu	–	–	110
Way Tuba	–	–	–
Negeri Agung	–	–	598
Umpu Semenguk	–	–	30
Bahuga	–	–	103
Buay Bahuga	–	–	4
Bumi Agung	–	–	7
Pakuan Ratu	–	–	398
Negara Batin	–	–	1.067
Negeri Besar	–	–	140
Way Kanan	5	–	2.632

Sumber/*Source*: Badan Penanggulangan Bencana Daerah Kabupaten Way Kanan /*Regional Agency for Disaster Management of Way Kanan Regency*

Tabel 4.5.8 Jumlah Kerusakan Rumah yang diakibatkan bencana Alam menurut Kecamatan di Kabupaten Way Kanan, 2021-2023
Number of Damaged Houses Due to Natural Disaster by Subdistrict in Way Kanan Regency, 2021-2023

Kecamatan Subdistrict	2021			
	Rusak Berat Severely Damaged	Rusak Sedang Damaged	Rusak Ringan Lightly Damaged	Terendam Submerged
(1)	(2)	(3)	(4)	(5)
Banjit	3	–	2	–
Baradatu	6	–	10	–
Gunung Labuhan	1	–	–	–
Kasui	7	–	–	–
Rebang Tangkas	–	–	–	–
Blambangan Umpu	–	–	–	–
Way Tuba	–	–	–	–
Negeri Agung	–	–	–	–
Umpu Semenguk	–	–	–	–
Bahuga	–	–	–	–
Buay Bahuga	17	–	–	–
Bumi Agung	–	–	–	–
Pakuan Ratu	–	–	–	–
Negara Batin	1	–	–	–
Negeri Besar	11	75	1	–
Way Kanan	46	75	13	–

Lanjutan Tabel/*Continued Table 4.5.8*

Kecamatan <i>Subdistrict</i>	2022			
	Rusak Berat <i>Severely Damaged</i>	Rusak Sedang <i>Damaged</i>	Rusak Ringan <i>Lightly Damaged</i>	Terendam <i>Submerged</i>
(1)	(6)	(7)	(8)	(9)
Banjit	–	–	–	–
Baradatu	–	–	–	–
Gunung Labuhan	–	–	–	–
Kasui	–	–	–	–
Rebang Tangkas	1	–	10	–
Blambangan Umpu	11	10	38	–
Way Tuba	1	–	–	–
Negeri Agung	–	–	–	–
Umpu Semenguk	–	–	–	–
Bahuga	–	–	–	–
Buay Bahuga	–	–	–	–
Bumi Agung	–	–	–	–
Pakuan Ratu	1	–	–	2
Negara Batin	–	–	1	126
Negeri Besar	–	–	–	155
Way Kanan	14	10	49	283

Lanjutan Tabel/*Continued Table* 4.5.8

Kecamatan <i>Subdistrict</i>	2023			
	Rusak Berat <i>Severely Damaged</i>	Rusak Sedang <i>Damaged</i>	Rusak Ringan <i>Lightly Damaged</i>	Terendam <i>Submerged</i>
(1)	(11)	(12)	(13)	(14.)
Banjit	–	–	–	–
Baradatu	1	1	1	–
Gunung Labuhan	6	–	20	–
Kasui	–	–	–	–
Rebang Tangkas	–	–	–	–
Blambangan Umpu	11	–	–	–
Way Tuba	–	–	–	–
Negeri Agung	6	–	5	19
Umpu Semenguk	–	–	1	–
Bahuga	13	–	–	–
Buay Bahuga	–	–	–	–
Bumi Agung	–	–	–	–
Pakuan Ratu	–	–	–	–
Negara Batin	1	–	–	–
Negeri Besar	–	–	–	–
Way Kanan	38	1	27	19

Sumber/*Source*: Badan Penanggulangan Bencana Daerah Kabupaten Way Kanan /*Regional Agency for Disaster Management of Way Kanan Regency*

Tabel
Table 4.5.9

Skor Pola Pangan Harapan Aktual di Kabupaten Way Kanan, 2023
Actual Score of Desirable Dietary Pattern (DDP) in Way Kanan Regency, 2023

Kelompok Pangan <i>Foodstuffs Commodity Group</i>	Perhitungan Skor Pola Pangan Harapan (PPH) <i>Desirable Dietary Pattern (DDP) Calculation</i>			
	Kalori <i>Calory</i>	Persentase <i>Percentage</i>	%AKE <i>%EAR</i>	Bobot <i>Weight</i>
(1)	(2)	(3)	(4)	(5)
Padi-padian/ <i>Cereals</i>	1.216,34	54,89	57,92	0,50
Umbi-umbian/ <i>Tubers</i>	52,84	2,39	2,56	0,50
Pangan Hewani/ <i>Animal source foods</i>	230,86	10,42	10,99	2,00
Minyak dan Lemak/ <i>Oil and Fats</i>	277,17	12,51	13,20	0,50
Buah/Biji Berminyak/ <i>Oily Fruits / Seeds</i>	34,75	1,57	1,66	0,50
Kacang-kacangan/ <i>Nuts</i>	60,74	2,74	2,89	2,00
Gula/ <i>Sugar</i>	89,74	4,05	4,27	0,50
Sayur dan Buah/ <i>Fruit and Vegetable</i>	191,29	8,63	9,11	5,00
Lain-lain/ <i>Others</i>	62,22	2,81	2,96	–
Jumlah/Total	2.215,95	100,00	105,57	–

Lanjutan Tabel/*Continued Table 4.5.9*

Kecamatan <i>Subdistrict</i>	Perhitungan Skor Pola Pangan Harapan (PPH) <i>Desirable Dietary Pattern (DDP) Calculation</i>				
	Skor Aktual <i>Actual Score</i>	Skor AKE <i>EAR Score</i>	Skor Maksimal <i>Maximum Score</i>	Gap Skor AKE dan Skor Maksimal <i>Gap EAR Score and Maximum Score</i>	Skor PPH <i>DDP Score</i>
(1)	(6)	(7)	(8)	(9)	(10)
Padi-padian/ Cereals	27,45	28,96	25,00	3,96	25,00
Umbi-umbian/ Tubers	1,19	1,26	2,50	-1,24	1,26
Pangan Hewani/ Animal source foods	20,84	21,99	24,00	-2,01	21,99
Minyak dan Lemak/ Oil and Fats	6,25	6,60	5,00	1,60	5,00
Buah/Biji Berminyak/ Oily Fruits / Seeds	0,78	0,83	1,00	-0,17	0,83
Kacang-kacangan/ Nuts	5,48	5,79	10,00	-4,22	5,79
Gula/ Sugar	2,03	2,14	2,50	-0,36	2,14
Sayur dan Buah/ Fruit and Vegetable	43,16	45,54	30,00	15,54	30,00
Lain-lain/ Others	–	–	–	–	–
Jumlah/Total	107,18	113,10	100,00	–	91,99

Sumber/*Source*: Dinas Ketahanan Pangan Kabupaten Way Kanan/ *Food Security Service of Way Kanan Regency*

Tabel
Table 4.5.10

Ketersediaan dan Konsumsi Bahan Pangan di Kabupaten Way Kanan, 2023
Food availability and consumption in Way Kanan Regency, 2023

Komoditas Commodities	Produksi Production (Ton)	Benih/ Pakan / Tercecer Seed / Feed / Scattered		Ketersediaan Availability (Ton)
		Persentase Percentage (3)	Ton (4)	
(1)	(2)	(3)	(4)	(5)
Padi (GKP)/ Paddy	173.433,00	7,30	12.660,61	160.772,39
Beras/ Rice	61.631,28	3,30	2.033,83	59.597,45
Jagung/ Corn	57.107,00	11,00	628,18	56.478,82
Kedelai/ Soybean	2.268,00	5,00	11,34	2.256,66
Kacang Tanah/ Ground Nut	287,00	5,00	1,44	285,57
Kacang Hijau/ Mung bean	5,00	7,00	0,04	4,97
Ubi Kayu/ Cassava	248.644,00	15,00	3.729,66	244.914,34
Ubi Jalar/ Sweet Potatoes	226,00	12,00	2,71	223,29
Buah-buahan/ Fruits	579.941,00	10,00	5.799,41	574.141,59
Sayuran/ Vegetables	92.243,00	10,00	922,43	91.320,57
Daging/Meats				
Daging Sapi/ Beef	875.250,00	5,00	4.376,25	870.873,75
Daging Kerbau/ Buffalo meat	1.309,00	5,00	6,55	1.302,46
Daging Babi/ Pork	76.379,00	5,00	381,90	75.997,11
Daging Kambing/ Lamb	101.267,00	5,00	506,34	100.760,67
Daging Domba/ Mutton	1.563,00	5,00	7,82	1.555,19
Daging Unggas/ Poultry	612.155,00	5,00	3.060,78	609.094,23
Telur/ Eggs				
Telur Ayam Kampung/ Dometic chicken egg	482.388,00	3,86	1.862,02	480.525,98
Telur Ayam Ras/ Purebred chicken egg	2.332.830,00	2,05	4.782,30	2.328.047,70
Telur Itik/ Duck egg	190.005,00	3,92	744,82	189.260,18
Ikan/ Fish	1.936.777,00	15,00	29.051,66	1.907.725,35

Lanjutan Tabel/Continued Table 4.5.10

Komoditas Commodities	Konsumsi per Kapita Consumption per Capita (Kg)	Total Konsumsi Total Consumption (Ton)	Surplus/ Minus (Ton)	Persentase Ketersediaan Availability percentage (%)
(1)	(6)	(7)	(8)	(9)
Padi (GKP)/ Paddy
Beras/ Rice	47,38	23.266,24	36.331,21	256,15
Jagung/ Corn	0,02	8,35	56.470,47	676.487,39
Kedelai/ Soybean	4,97	2.440,81	-184,15	92,46
Kacang Tanah/ Ground Nut	0,06	27,01	258,55	1.057,22
Kacang Hijau/ Mung bean	0,11	54,02	-49,06	9,19
Ubi Kayu/ Cassava	1,70	832,43	244.081,91	29.421,68
Ubi Jalar/ Sweet Potatoes	0,80	392,89	-169,60	56,83
Buah-buahan/ Fruits	10,75	5.276,96	568.864,63	10.880,17
Sayuran/ Vegetables	26,39	12.957,88	78.362,69	704,75
Daging/ Meats	2,34	1.149,19	-1.149,19	-
Daging Sapi/ Beef	2,34	1.149,19	869.724,56	75.781,35
Daging Kerbau/ Buffalo meat
Daging Babi/ Pork
Daging Kambing/ Lamb
Daging Domba/ Mutton
Daging Unggas/ Poultry	2,02	992,04	608.102,19	61.398,27
Telur/ Eggs	2,63	1.291,61	-1.291,61	-
Telur Ayam Kampung/ Dometic chicken egg	3,40	1.669,77	478.856,22	28.778,02
Telur Ayam Ras/ Purebred chicken egg
Telur Itik/ Duck egg
Ikan/ Fish	7,35	3.607,19	1.904.118,16	52.886,77

Sumber/Source: Dinas Ketahanan Pangan Kabupaten Way Kanan/ Food Security Service of Way Kanan Regency

Tabel
Table 4.5.11

Jumlah Keluarga Penerima Manfaat (KPM) dan Anggaran Bantuan Sosial Pangan menurut Kecamatan di Kabupaten Way Kanan, 2023
Number of Beneficiary Family and Food Social Assistance Budget by Subdistrict in Way Kanan Regency, 2023

Kecamatan Subdistrict	Jumlah Penerima Bantuan (kepala keluarga)/ Number of Beneficiaries (head of household)		Jumlah Anggaran (rupiah) Budget Amount (rupiahs)	
	Rencana Planning	Realisasi Realization	Rencana Planning	Realisasi Realization
(1)	(2)	(3)	(4)	(5)
Banjit	60.002	58.686	12.000.400.000	11.737.200.000
Baradatu	38.860	38.242	7.772.000.000	7.648.400.000
Gunung Labuhan	45.132	44.099	9.026.400.000	8.819.800.000
Kasui	51.295	49.998	10.259.000.000	9.999.600.000
Rebang Tangkas	35.412	35.139	7.082.400.000	7.027.800.000
Blambangan Umpu	40.489	39.700	8.097.800.000	7.940.000.000
Way Tuba	31.569	30.901	6.313.800.000	6.180.200.000
Negeri Agung	36.637	36.198	7.327.400.000	7.239.600.000
Umpu Semenguk	41.437	41.032	8.287.400.000	8.206.400.000
Bahuga	13.992	13.922	2.798.400.000	2.784.400.000
Buay Bahuga	15.454	15.300	3.090.800.000	3.060.000.000
Bumi Agung	20.695	20.560	4.139.000.000	4.112.000.000
Pakuan Ratu	44.616	44.030	8.923.200.000	8.806.000.000
Negara Batin	42.135	41.565	8.427.000.000	8.313.000.000
Negeri Besar	15.681	15.521	3.136.200.000	3.104.200.000
Way Kanan	533.406	524.893	106.681.200.000	104.978.600.000

Sumber/Source: Dinas Sosial Kabupaten Way Kanan/ Social Service of Way Kanan Regency

Tabel
Table 4.5.12**Jumlah Keluarga Penerima Manfaat (KPM) Bantuan Pemerintah Non Tunai (BPNT) Menurut Bulan dan Kecamatan di Kabupaten Way Kanan Tahun, 2023**
Number of Beneficiary Family of Non-cash Government Assistance by Month and Subdistrict in Way Kanan Regency in, 2023

Kecamatan Subdistrict	Keluarga Penerima Manfaat (KPM) Number of Beneficiary Family	Realisasi menurut Bulan Realization by Month			
		Januari January	Februari February	Maret March	April April
(1)	(2)	(3)	(4)	(5)	(6)
Banjit	58.686	4.956	4.956	5.024	5.036
Baradatu	38.242	3.266	3.266	3.330	3.342
Gunung Labuhan	44.099	3.781	3.781	3.799	3.810
Kasui	49.998	4.227	4.227	4.294	4.294
Rebang Tangkas	35.139	2.953	2.953	2.976	2.977
Blambangan Umpu	39.700	3.436	3.436	3.522	3.531
Way Tuba	30.901	2.626	2.626	2.627	2.658
Negeri Agung	36.198	3.063	3.063	3.090	3.099
Umpu Semenguk	41.032	3.449	3.449	3.490	3.501
Bahuga	13.922	1.201	1.201	1.209	1.210
Buay Bahuga	15.300	1.279	1.279	1.297	1.297
Bumi Agung	20.560	1.714	1.714	1.734	1.737
Pakuan Ratu	44.030	3.766	3.766	3.808	3.821
Negara Batin	41.565	3.567	3.567	3.636	3.647
Negeri Besar	15.521	1.280	1.280	1.318	1.318
Way Kanan	524.893	44.564	44.564	45.154	45.278

Lanjutan Tabel/*Continued Table* 4.5.12

Kecamatan <i>Subdistrict</i>	Keluarga Penerima Manfaat (KPM) <i>Number of Beneficiary Family</i>	Realisasi menurut Bulan <i>Realization by Month</i>			
		Mei <i>May</i>	Juni <i>June</i>	Juli <i>July</i>	Agustus <i>August</i>
(1)	(2)	(7)	(8)	(9)	(10)
Banjit	58.686	4.969	4.969	4.922	4.922
Baradatu	38.242	3.241	3.241	3.141	3.141
Gunung Labuhan	44.099	3.748	3.748	3.701	3.701
Kasui	49.998	4.248	4.248	4.189	4.189
Rebang Tangkas	35.139	2.940	2.940	2.902	2.902
Blambangan Umpu	39.700	3.382	3.382	3.244	3.244
Way Tuba	30.901	2.604	2.604	2.592	2.592
Negeri Agung	36.198	3.043	3.043	2.998	2.998
Umpu Semenguk	41.032	3.468	3.468	3.393	3.393
Bahuga	13.922	1.183	1.183	1.129	1.129
Buay Bahuga	15.300	1.284	1.284	1.281	1.281
Bumi Agung	20.560	1.726	1.726	1.707	1.707
Pakuan Ratu	44.030	3.782	3.782	3.583	3.583
Negara Batin	41.565	3.617	3.617	3.414	3.414
Negeri Besar	15.521	1.304	1.304	1.288	1.288
Way Kanan	524.893	44.539	44.539	43.484	43.484

Lanjutan Tabel/*Continued Table* 4.5.12

Kecamatan <i>Subdistrict</i>	Keluarga Penerima Manfaat (KPM) <i>Number of Beneficiary Family</i>	Realisasi menurut Bulan <i>Realization by Month</i>			
		September <i>September</i>	Oktober <i>October</i>	November <i>November</i>	Desember <i>December</i>
(1)	(2)	(11)	(12)	(13)	(14)
Banjit	58.686	4.903	4.675	4.677	4.677
Baradatu	38.242	3.135	3.051	3.044	3.044
Gunung Labuhan	44.099	3.679	3.453	3.449	3.449
Kasui	49.998	4.176	3.976	3.965	3.965
Rebang Tangkas	35.139	2.897	2.899	2.900	2.900
Blambangan Umpu	39.700	3.223	3.106	3.097	3.097
Way Tuba	30.901	2.580	2.466	2.463	2.463
Negeri Agung	36.198	2.991	2.940	2.935	2.935
Umpu Semenguk	41.032	3.380	3.347	3.347	3.347
Bahuga	13.922	1.129	1.122	1.113	1.113
Buay Bahuga	15.300	1.275	1.261	1.241	1.241
Bumi Agung	20.560	1.704	1.699	1.696	1.696
Pakuan Ratu	44.030	3.571	3.544	3.512	3.512
Negara Batin	41.565	3.328	3.286	3.236	3.236
Negeri Besar	15.521	1.289	1.284	1.284	1.284
Way Kanan	524.893	43.260	42.109	41.959	41.959

Catatan/*Note*: Data diambil dari Aplikasi Sistem Informasi Kesejahteraan Sosial Next Generation (SIKS-NG)
 Sumber/*Source*: Dinas Sosial Kabupaten Way Kanan/ *Social Service of Way Kanan Regency*

Tabel 4.5.13 Jumlah Penduduk Penyandang Masalah Sosial Menurut Jenis Kelamin di Kabupaten Way Kanan, 2023
Number of Population by Kinds of Social Issues and Sex in Way Kanan Regency, 2023

Jenis Masalah Sosial <i>Kind of Social Issues</i>	Jenis Kelamin/ Sex		Jumlah <i>Total</i>
	Laki-laki <i>Male</i>	Perempuan <i>Female</i>	
(1)	(2)	(3)	(4)
Tuna Wisma / <i>Homeless</i>	–	–	–
Tuna Karya / <i>Jobless</i>	–	–	–
Tuna Susila / <i>Prostitutes</i>	–	–	–
Tuna Mental / <i>Mentally Handicap</i>	170	124	294
Tuna Rungu dan Wicara / <i>Dump</i>	64	47	111
Tuna Netra / <i>Blind</i>	135	125	260
Tuna Anggota Tubuh / <i>Physically Handicap</i>	339	209	548
Jompo / Lanjut Usia (Lansia) / <i>Old People</i>	16.488	16.401	32.889
Anak Yatim Piatu (Anak Terlantar) / <i>Full Orphan Child</i>	90	84	174
Sakit Jiwa / <i>Infatuated</i>	53	17	70
Jumlah/Total	17.339	17.007	34.346

Sumber/Source: Dinas Sosial Kabupaten Way Kanan/ *Social Service of Way Kanan Regency*

Tabel 4.5.14 Jumlah Kegiatan Penyuluhan Sosial di Kabupaten Way Kanan, 2019-2023
Number of Social Extension Activities in Way Kanan Regency in Way Kanan Regency, 2019-2023

Kegiatan Penyuluhan Sosial Social Extension Activities	2019	2020	2021	2022	2023
(1)	(2)	(3)	(4)	(5)	(6)
Penyuluhan Sosial Lisan di Desa/ Oral Information in Village	1.403	1.300	1.250	1.403	1.400
Penyuluhan Sosial Lisan di RRI Oral Information of Radio Station	–	1	–	1	2
Ceramah /Bimbingan Sosial Social Caring	468	255	132	140	110
Pameran Eksposisi/ Expotition	–	–	–	–	–
Brosur Penyuluhan Pamphlet	–	–	–	50	150
Jumlah/Total	1.871	1.556	1.382	1.594	1.662

Sumber/Source: Dinas Sosial Kabupaten Way Kanan/ Social Service of Way Kanan Regency

Tabel
Table 4.5.15

Jumlah Pengunjung Perpustakaan menurut Bulan Jenis Kelamin, dan Klasifikasi Pengunjung di Perpustakaan Daerah Kabupaten Way Kanan, 2023
Number of Library Visitors by Month, Sex and Visitors Classification of Public Library in Way Kanan Regency, 2023

Bulan Month	Pelajar Student		Mahasiswa College Student	
	Laki-Laki Male	Perempuan Female	Laki-Laki Male	Perempuan Female
(1)	(2)	(3)	(4)	(5)
Januari/January	9	219	1	5
Februari/February	71	141	–	–
Maret/March	52	123	–	–
April/April	11	23	1	–
Mei/May	75	68	–	–
Juni/June	43	22	–	–
Juli/July	7	21	1	1
Agustus/August	22	62	1	2
September/September	54	85	–	1
Oktober/October	70	106	–	1
November/November	23	73	–	1
Desember/December	28	34	–	–
Jumlah/Total	465	977	4	11

Lanjutan Tabel/*Continued Table* 4.5.15

Bulan <i>Month</i>	Karyawan/PNS <i>Employee</i>		Umum <i>Public</i>		Jumlah <i>Total</i>
	Laki-Laki <i>Male</i>	Perempuan <i>Female</i>	Laki-Laki <i>Male</i>	Perempuan <i>Female</i>	
(1)	(2)	(3)	(4)	(5)	(6)
Januari/ <i>January</i>	1	1	4	1	241
Februari/ <i>February</i>	–	8	6	34	260
Maret/ <i>March</i>	2	1	–	2	180
April/ <i>April</i>	–	–	–	1	36
Mei/ <i>May</i>	–	–	1	1	145
Juni/ <i>June</i>	–	1	2	2	70
Juli/ <i>July</i>	–	5	–	3	38
Agustus/ <i>August</i>	–	2	–	5	94
September/ <i>September</i>	–	5	–	22	167
Oktober/ <i>October</i>	1	14	–	14	206
November/ <i>November</i>	–	8	–	30	135
Desember/ <i>December</i>	–	2	–	–	64
Jumlah/<i>Total</i>	4	47	13	115	1.636

Sumber/*Source*: Dinas Perpustakaan dan Kearsipan Kabupaten Way Kanan/*Library and Archives Agency of Way Kanan Regency*

Tabel
Table 4.5.16

**Jumlah Peminjam Buku Perpustakaan menurut Bulan
Jenis Kelamin, dan Klasifikasi Pengunjung di Perpustakaan
Daerah Kabupaten Way Kanan, 2023**
**Number of Book Borrowers by Month, Sex and Visitors
Classification of Public Library in Way Kanan Regency, 2023**

Bulan Month	Pelajar Student		Mahasiswa College Student	
	Laki-Laki Male	Perempuan Female	Laki-Laki Male	Perempuan Female
(1)	(2)	(3)	(4)	(5)
Januari/January	6	187	1	2
Februari/February	49	103	–	–
Maret/March	25	72	–	–
April/April	5	12	1	–
Mei/May	45	29	–	–
Juni/June	22	9	–	–
Juli/July	4	11	1	1
Agustus/August	13	30	1	–
September/September	25	45	–	1
Oktober/October	25	80	–	–
November/November	11	43	–	1
Desember/December	13	17	–	–
Jumlah/Total	243	638	4	5

Lanjutan Tabel/*Continued Table* 4.5.16

Bulan <i>Month</i>	Karyawan/PNS <i>Employee</i>		Umum <i>Public</i>		Jumlah <i>Total</i>
	Laki-Laki <i>Male</i>	Perempuan <i>Female</i>	Laki-Laki <i>Male</i>	Perempuan <i>Female</i>	
(1)	(2)	(3)	(4)	(5)	(6)
Januari/ <i>January</i>	1	–	1	1	199
Februari/ <i>February</i>	–	3	2	10	167
Maret/ <i>March</i>	1	1	–	2	101
April/ <i>April</i>	–	–	–	1	19
Mei/ <i>May</i>	–	–	1	1	76
Juni/ <i>June</i>	–	1	1	1	34
Juli/ <i>July</i>	–	2	–	2	21
Agustus/ <i>August</i>	–	2	–	1	47
September/ <i>September</i>	–	–	–	1	72
Oktober/ <i>October</i>	1	–	–	2	108
November/ <i>November</i>	–	1	–	1	57
Desember/ <i>December</i>	–	–	–	–	30
Jumlah/<i>Total</i>	3	10	5	23	931

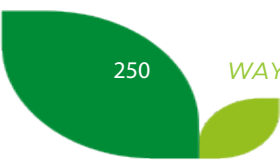
Sumber/*Source*: Dinas Perpustakaan dan Kearsipan Kabupaten Way Kanan/*Library and Archives Agency of Way Kanan Regency*

Tabel
Table 4.5.17**Jumlah Fasilitas Olahraga menurut Kecamatan dan Jenis Olahraga di Kabupaten Way Kanan, 2023**
Number of Sport Facilities by Subdistrict and Type of Sport in Way Kanan Regency, 2023

Kecamatan Subdistrict	Gedung Olah Raga Sport Center	Lapangan Sepak Bola Football field	Lapangan Bola Voli Volleyball Court	Lapangan Bulu Tangkis Badminton Court
(1)	(2)	(3)	(4)	(5)
Banjit	1	9	27	9
Baradatu	–	8	33	23
Gunung Labuhan	–	7	33	15
Kasui	–	9	47	15
Rebang Tangkas	–	7	39	10
Blambangan Umpu	1	15	23	19
Way Tuba	–	14	28	10
Negeri Agung	–	12	31	19
Umpu Semenguk	–	1	5	3
Bahuga	–	4	10	1
Buay Bahuga	–	12	34	7
Bumi Agung	–	17	33	8
Pakuan Ratu	–	17	35	17
Negara Batin	–	3	6	2
Negeri Besar	–	7	24	14
Way Kanan	2	142	408	172

Lanjutan Tabel/*Continued Table* 4.5.17

Kecamatan <i>Subdistrict</i>	Tenis Meja <i>Ping-pong Table</i>	Lapangan Silat <i>Silat Court</i>	Lapangan Futsal <i>Futsal Field</i>	Lapangan Takraw <i>Takraw Field</i>
(1)	(6)	(7)	(8)	(9)
Banjit	–	–	–	–
Baradatu	2	–	6	–
Gunung Labuhan	6	–	–	2
Kasui	–	–	1	–
Rebang Tangkas	1	–	–	–
Blambangan Umpu	4	–	11	–
Way Tuba	–	–	3	–
Negeri Agung	1	–	2	–
Umpu Semenguk	1	–	–	–
Bahuga	1	–	–	–
Buay Bahuga	7	–	4	5
Bumi Agung	1	1	2	–
Pakuan Ratu	–	–	3	–
Negara Batin	1	–	3	–
Negeri Besar	4	–	4	–
Way Kanan	29	1	39	7



Lanjutan Tabel/*Continued Table* 4.5.17

Kecamatan <i>Subdistrict</i>	Lapangan Tenis <i>Tennis Court</i>	Kolam Renang <i>Swimming Pool</i>	Sirkuit Motocross <i>Motocross Circuit</i>
(1)	(10)	(11)	(12)
Banjit	–	–	–
Baradatu	–	2	1
Gunung Labuhan	–	–	–
Kasui	–	–	–
Rebang Tangkas	–	–	–
Blambangan Umpu	2	–	–
Way Tuba	–	–	–
Negeri Agung	1	–	1
Umpu Semenguk	–	–	–
Bahuga	–	–	–
Buay Bahuga	–	–	–
Bumi Agung	–	–	–
Pakuan Ratu	–	–	–
Negara Batin	–	–	–
Negeri Besar	–	–	–
Way Kanan	3	2	2

Sumber/*Source*: Dinas Kepemudaan, Olahraga dan Pariwisata Kabupaten Way Kanan/ *Youth, Sport, and Tourism Service of Way Kanan Regency*

Tabel 4.5.18 Jumlah Perkumpulan/Organisasi Olahraga menurut Kecamatan dan Jenis Olahraga di Kabupaten Way Kanan, 2023
Number of Sport Organization by Subdistrict and Type of Sport in Way Kanan Regency, 2023

Kecamatan Subdistrict	Sepak Bola Football	Bola Voli Volleyball	Bulu Tangkis Badminton	Tenis Meja Ping-pong
(1)	(2)	(3)	(4)	(5)
Banjit	8	40	4	–
Baradatu	5	13	4	–
Gunung Labuhan	10	27	8	–
Kasui	8	22	–	–
Rebang Tangkas	11	30	6	4
Blambangan Umpu	13	17	8	1
Way Tuba	13	21	2	–
Negeri Agung	9	15	6	1
Umpu Semenguk	3	5	3	1
Bahuga	4	10	1	1
Buay Bahuga	8	19	2	5
Bumi Agung	12	27	1	1
Pakuan Ratu	18	37	12	–
Negara Batin	3	6	2	1
Negeri Besar	3	10	2	1
Way Kanan	128	299	61	16

Lanjutan Tabel/*Continued Table* 4.5.18

Kecamatan <i>Subdistrict</i>	Pencak Silat	Futsal	Takraw	Lainnya <i>Others</i>
(1)	(2)	(3)	(4)	(5)
Banjit	–	–	–	–
Baradatu	–	3	–	8
Gunung Labuhan	–	3	1	2
Kasui	–	–	–	–
Rebang Tangkas	–	–	–	–
Blambangan Umpu	–	5	1	2
Way Tuba	–	2	–	–
Negeri Agung	–	–	–	1
Umpu Semenguk	–	–	–	–
Bahuga	–	–	–	–
Buay Bahuga	–	6	8	–
Bumi Agung	1	–	–	–
Pakuan Ratu	–	2	–	–
Negara Batin	–	–	–	–
Negeri Besar	–	–	–	–
Way Kanan	1	21	10	13

Sumber/*Source*: Dinas Kepemudaan, Olahraga dan Pariwisata Kabupaten Way Kanan/ *Youth, Sport, and Tourism Service of Way Kanan Regency*

Tabel 4.5.19 Jumlah Organisasi Kepemudaan Menurut Bidang Organisasi dan Kecamatan di Kabupaten Way Kanan, 2023
Number of Youth Organizations by Organization Field and Subdistrict in Way Kanan Regency, 2023

Kecamatan Subdistrict	Agama Religion	Ekonomi Economics	Sosial Social	Olahraga Sport
(1)	(2)	(3)	(4)	(5)
Banjit	9	1	9	1
Baradatu	12	3	14	3
Gunung Labuhan	6	–	7	–
Kasui	7	–	9	–
Rebang Tangkas	5	2	8	–
Blambangan Umpu	8	1	11	1
Way Tuba	6	2	9	1
Negeri Agung	7	–	8	–
Umpu Semenguk	5	–	8	–
Bahuga	5	–	8	–
Buay Bahuga	6	2	8	–
Bumi Agung	6	1	9	–
Pakuan Ratu	7	–	9	–
Negara Batin	6	–	9	–
Negeri Besar	5	–	7	–
Way Kanan	100	12	133	6

Sumber/Source: Dinas Kepemudaan, Olahraga dan Pariwisata Kabupaten Way Kanan/ Youth, Sport, and Tourism Service of Way Kanan Regency

Tabel
Table 4.5.20**Jumlah Organisasi Masyarakat (Ormas) menurut
Kecamatan di Kabupaten Way Kanan, 2019–2023**
**Number of Society Organization by Subdistrict in Way
Kanan Regency, 2019–2023**

Kecamatan Subdistrict	2019	2020	2021	2022	2023
(1)	(2)	(3)	(4)	(5)	(6)
Banjit	–	1	1	2	–
Baradatu	3	6	7	4	6
Gunung Labuhan	–	–	2	–	–
Kasui	–	1	1	1	–
Rebang Tangkas	–	–	–	–	–
Blambangan Umpu	5	6	5	6	6
Way Tuba	–	–	2	1	–
Negeri Agung	–	–	–	–	2
Umpu Semenguk	–	–	2	1	2
Bahuga	–	–	–	–	–
Buay Bahuga	–	–	–	–	–
Bumi Agung	–	–	–	–	–
Pakuan Ratu	–	–	–	1	2
Negara Batin	–	1	1	1	–
Negeri Besar	–	1	–	–	–
Way Kanan	8	16	21	17	18

Catatan/Note: Organisasi Masyarakat yang dicakup adalah yang sudah melaporkan kegiatan organisasi ke Badan Kesatuan Bangsa dan Politik Kabupaten Way Kanan/ *Society Organization covered are those that have reported organizational activities to National Unity and Politics Agency of Way Kanan Regency*

Sumber/Source: Badan Kesatuan Bangsa dan Politik Kabupaten Way Kanan/ *National Unity and Politics Agency of Way Kanan Regency*

Tabel 4.5.21 Jumlah Organisasi Kemasyarakatan Menurut Tipe Organisasi dan Kecamatan di Kabupaten Way Kanan, 2023
Number of Society Organization by Subdistrict and Type of Organization in Way Kanan Regency, 2023

Kecamatan Subdistrict	Organisasi Kepemudaan (OKP) Youth Organization	Lembaga Swadaya Masyarakat (LSM) Non- Governmental Organization	Yayasan Foundation
(1)	(2)	(3)	(4)
Banjit	1	1	–
Baradatu	2	15	1
Gunung Labuhan	–	1	–
Kasui	–	1	–
Rebang Tangkas	–	1	–
Blambangan Umpu	2	8	–
Way Tuba	–	–	1
Negeri Agung	–	–	–
Umpu Semenguk	–	2	–
Bahuga	–	–	–
Buay Bahuga	–	–	–
Bumi Agung	–	–	–
Pakuan Ratu	–	1	1
Negara Batin	–	3	1
Negeri Besar	–	–	–
Way Kanan	5	33	4

Lanjutan Tabel/*Continued Table 4.5.21*

Kecamatan <i>Subdistrict</i>	Profesi <i>Profession</i>	Forum <i>Forum</i>	Komunitas <i>Community</i>	Jumlah <i>Total</i>
(1)	(5)	(6)	(7)	(8)
Banjit	1	–	1	4
Baradatu	7	–	4	29
Gunung Labuhan	1	–	–	2
Kasui	1	–	–	2
Rebang Tangkas	–	–	–	1
Blambangan Umpu	13	1	5	29
Way Tuba	1	–	1	3
Negeri Agung	–	–	–	–
Umpu Semenguk	1	–	–	3
Bahuga	–	–	–	–
Buay Bahuga	–	–	–	–
Bumi Agung	–	–	–	–
Pakuan Ratu	–	–	1	3
Negara Batin	1	–	–	5
Negeri Besar	1	–	–	1
Way Kanan	27	1	12	82

Catatan/*Note*: Organisasi Masyarakat yang dicakup adalah yang sudah melaporkan kegiatan organisasi ke Badan Kesatuan Bangsa dan Politik Kabupaten Way Kanan/ *Society Organization covered are those that have reported organizational activities to National Unity and Politics Agency of Way Kanan Regency*

Sumber/*Source*: Badan Kesatuan Bangsa dan Politik Kabupaten Way Kanan/ *National Unity and Politics Agency of Way Kanan Regency*

Tabel 4.5.22 Jumlah Anggota Perlindungan Masyarakat (Linmas) menurut Kecamatan di Kabupaten Way Kanan, 2022 dan 2023
Number of Civil Defense Member by Subdistrict in Way Kanan Regency, 2022 and 2023

Kecamatan Subdistrict	Jumlah Anggota/ Number of Member	
	2022	2023
(1)	(2)	(3)
Banjit	230	235
Baradatu	213	210
Gunung Labuhan	181	187
Kasui	173	175
Rebang Tangkas	113	123
Blambangan Umpu	167	165
Way Tuba	128	129
Negeri Agung	169	169
Umpu Semenguk	132	135
Bahuga	70	76
Buay Bahuga	100	103
Bumi Agung	131	136
Pakuan Ratu	253	260
Negara Batin	189	189
Negeri Besar	134	139
Way Kanan	2.383	2.431

Sumber/Source: Badan Satuan Polisi Pamong Praja Kabupaten Way Kanan/ Civil Service Police Unit Agency of Way Kanan Regency

4.6 KEMISKINAN POVERTY

Tabel 4.6.1 Garis Kemiskinan, Jumlah, dan Persentase Penduduk Miskin di Kabupaten Way Kanan, 2013–2023
Poverty Line, Number, and Percentage of Poor People in Way Kanan Regency, 2013–2023

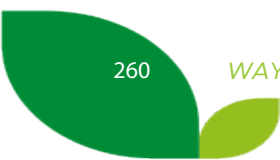
Tahun Year	Garis Kemiskinan (rupiah/kapita/bulan) Poverty Line (rupiah/capita/month)	Jumlah Penduduk Miskin (ribu) Number of Poor People (thousand)	Persentase Penduduk Miskin Percentage of Poor People
(1)	(2)	(3)	(4)
2016	313.733	63,64	14,58
2017	323.691	62,00	14,06
2018	333.033	60,16	13,52
2019	341.012	58,72	13,07
2020	377.712	58,41	12,90
2021	389.088	59,89	13,09
2022	409.522	54,28	11,76
2023	433.471	51,26	11,02

Sumber/Source: Badan Pusat Statistik, Survei Sosial Ekonomi Nasional Maret/BPS-Statistics Indonesia, March National Socioeconomic Survey

Tabel 4.6.2 **Indeks Kedalaman Kemiskinan dan Indeks Keparahan Kemiskinan di Kabupaten Way Kanan, 2013–2023**
Poverty Gap Index and Poverty Severity Index in Way Kanan Regency, 2013–2023

Tahun Year	Indeks Kedalaman Kemiskinan Poverty Gap Index	Indeks Keparahan Kemiskinan Poverty Severity Index
(1)	(2)	(3)
2016	2,69	0,70
2017	2,05	0,47
2018	2,05	0,50
2019	2,04	0,46
2020	1,90	0,39
2021	2,12	0,55
2022	2,15	0,50
2023	1,85	0,42

Sumber/Source: Badan Pusat Statistik, Survei Sosial Ekonomi Nasional Maret/BPS-Statistics Indonesia, March National Socioeconomic Survey



BAB V

chapter

Pertanian, Kehutanan, Peternakan, dan Perikanan

Agriculture, Forestry, Livestock, and Fishery

Luas Areal Perkebunan Karet Terbesar (ha) menurut Kecamatan

Largest Rubber Plantation Area (ha) by Subdistrict



Umpu Semenguk
6410 ha

Blambangan Umpu
5711 ha

Negeri Agung
4125 ha

Subdistrict with largest rubber plantation area are Umpu Semenguk, Blambangan Umpu, and Negeri Agung.

Luas Areal Perkebunan Kelapa Sawit Terbesar (ha) menurut Kecamatan

Largest Oil Palm Plantation Area (ha) by Subdistrict

Rebang Tangkas
4060 ha

Banjit
3420 ha

Bumi Agung
1645 ha

Subdistrict with largest oil palm plantation area are Rebang Tangkas, Banjit, and Bumi Agung.



Sumber/Source:

Dinas Tanaman Pangan, Hortikultura dan
Peternakan/ Department of Food Crops, Horticulture
and Animal Husbandry

PENJELASAN TEKNIS

1. Data pokok tanaman pangan yang dikumpulkan oleh Badan Pusat Statistik adalah luas panen dan produktivitas (hasil per hektare). Produksi merupakan hasil perkalian antara luas panen dan produktivitas, yang dihitung pada level kabupaten/kota.
2. Sejak 2018, data luas panen padi diperoleh dari hasil Survei Kerangka Sampel Area (KSA). Selanjutnya pada 2020, Badan Pusat Statistik mengimplementasikan Survei KSA untuk menghasilkan data luas panen jagung. Sebelum penerapan KSA, data luas panen padi dan jagung dikumpulkan melalui pelaporan data Statistik Pertanian (SP) oleh Kepala Cabang Dinas (KCD) dengan menggunakan sejumlah pendekatan, seperti sistem blok pengairan, penggunaan benih, dan *eye-estimate*.
3. Angka produktivitas padi dan jagung diperoleh dari hasil Survei Ubinan dengan melakukan pengukuran hasil panen pada plot berukuran 2,5m x 2,5m. Khusus untuk padi, hasil panen diukur dalam bentuk Gabah Kering Panen (GKP) yang dikonversi ke dalam Gabah Kering Giling (GKG) dengan menggunakan angka konversi GKP ke GKG hasil Survei Konversi

TECHNICAL NOTES

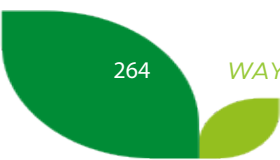
1. *The main data of food crops collected by BPS-Statistics Indonesia are harvested area and productivity (yield per hectare). Production is the result of multiplication between harvested area and yield per hectare, which is calculated at the regency/municipality level.*
2. *Since 2018, paddy harvested area data have been obtained from the results of the Area Sampling Frame (ASF) Survey. In addition, BPS-StatisticsIndonesia has implemented the ASF Survey to collect data for maize harvested area since 2020. Before the implementation of ASF, they were collected through the Agriculture Statistics report (called SP for Statistik Pertanian) collected by the Agricultural Extension Officer (called KCD for Kepala Cabang Dinas) making use of conventional approaches, namely irrigation block system, seed use, and eye-estimate.*
3. *Yield figures of paddy and maize were obtained through the Crop-cutting Survey by conducting crop-cutting experiments on plot sized 2,5m x 2,5m. For paddy, the yield was measured in the form of dry harvested paddy (called GKP for Gabah Kering Panen), which was converted into the dry unhusked paddy (called GKG for Gabah Kering*

Gabah ke Beras 2018 (SKGB 2018). Sementara itu, hasil panen jagung diukur dalam bentuk Jagung Tongkol Kering Panen (tanpa kulit dan tangkai) yang selanjutnya dikonversi menjadi Jagung Pipilan Kering (kadar air 28% dan 14%) menggunakan angka konversi berdasarkan hasil Survei Konversi Jagung 2020 (SKJG 2020).

4. Angka produktivitas padi yang disajikan pada tabel 5.1.1 merupakan produktivitas tertimbang yang diperoleh berdasarkan hasil penghitungan dari produksi padi dibagi dengan luas panen.
5. Angka produksi setara beras diperoleh melalui hasil perkalian antara produksi padi dengan angka konversi GKG ke beras hasil SKGB 2018.
6. Data luas baku lahan sawah yang digunakan sebagai dasar penghitungan luas panen adalah Luas Baku Lahan Sawah Nasional berdasarkan Keputusan Menteri ATR/Kepala BPN-RI No. 686/SK-PG.03.03/XII/2019 tanggal 17 Desember 2019. Luas lahan baku sawah nasional tahun 2019 adalah sebesar 7.463.948 hektare.
7. Survei Pertanian Hortikultura (SPH) diselenggarakan oleh Badan Pusat Statistik bekerja sama dengan Direktorat Jenderal Hortikultura,

Giling) using a conversion rate obtained from the results of the 2018 Paddy to Rice Conversion Rates Survey (SKGB 2018). Meanwhile, the yield of maize was measured in the form of harvested dry maize cob and was converted into dry-shelled maize (with a 28% and 14% moisture content) using the result of Maize Conversion Survey, that was conducted in 2020 (SKJG 2020).

4. *Yield figures of paddy presented in table 5.1.1 are weighted yield obtained based on the calculation results of paddy production divided by harvested area.*
5. *The rice production figures were obtained through the multiplication of paddy production with the conversion rates from GKG to rice resulted from the SKGB 2018.*
6. *The wetland area used as the basis for calculating the harvested area is the National Wetland Area based on the Decree of the Agrarian Affairs and Spatial Planning Minister/Head of National Land Agency No. 686/SK-PG.03.03/XII/2019, 17 December 2019.. The wetland area in 2019 was 7,463,948 hectares.*
7. *The Agricultural Survey for Horticulture (SPH) is carried out by the BPS-Statistics Indonesia in cooperation with the Directorate General of Horticulture, Ministry of*



Kementerian Pertanian.

8. Kuesioner yang digunakan dalam pengumpulan data SPH mencakup:
 - a. **SPH-SBS** digunakan untuk data tanaman sayuran dan buah-buahan semusim.
 - b. **SPH-BST** digunakan untuk data tanaman buah-buahan dan sayuran tahunan.
 - c. **SPH-TBF** digunakan untuk data tanaman biofarmaka.
 - d. **SPH-TH** digunakan untuk data tanaman hias.

9. Metode yang digunakan dalam survei ini adalah pencacahan lengkap terhadap seluruh kecamatan di Indonesia dan dilaporkan secara rutin bulanan untuk SPH-SBS dan triwulanan untuk SPH-BST, SPH-TBF, SPH-TH oleh KCD.

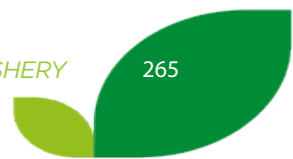
10. Pada tahun 2021, terjadi perubahan komoditas yang dikumpulkan dalam SPH. Komoditas yang datanya tidak dikumpulkan adalah kacang merah, lobak, blewah, markisa, adenium, anthurium daun, *caladium*, *differnbachia*, *euphorbia*, gladiol, *monstera*, dlingo/dringo, dan keji beling. Sedangkan komoditas yang baru dikumpulkan adalah cabai keriting, jamur merang, jamur tiram, jamur lainnya, jeruk lemon, lengkung, buah naga, anggrek

Agriculture

8. *The Questionnaire used to collect the Argicultural Survey for Horticulture data are:*
 - a. **SPH-SBS** was being used for data on seasonal vegetable and fruit plants.
 - b. **SPH-BST** was being used for data on annual fruit and vegetable plants.
 - c. **SPH-TBF** was being used for data on medicinal plants.
 - d. **SPH-TH** was being used for data on ornamental plants.

9. *The survey was using complete enumeration method for all of sub districts in Indonesia, reported monthly for SPH-SBS and quarterly for SPH-BST, SPH-TBF, SPH-TH by agriculture extension workers.*

10. *In 2021, there was a change in the comodities collected in the SPH. Commodities for which data were not collected were red beans, radishes, cantaloupe, passion fruit, adenium, anthurium, caladium, dieffenbachia, euphorbia, gladiolus, monstera, calamus, and keji beling. While the new commodities collected in 2021 are curly chilies, straw mushrooms, oyster mushrooms, other mushrooms, lemons, longan, dragon fruit, potted orchids, cut orchids, bromeliads,*



pot, anggrek potong, bromelia, puring, bugenvil, jeruk nipis, dan serai.

croton, bougainvillea, lime, and lemongrass.

11. **Lahan sawah** adalah lahan pertanian yang berpetak-petak dan dibatasi oleh pematang (galengan), saluran untuk menahan/menyalurkan air, yang biasanya ditanami padi sawah tanpa memandang dari mana diperoleh atau status lahan tersebut. Lahan yang dimaksud termasuk lahan yang terdaftar di Pajak Bumi Bangunan, luran Pembangunan Daerah, lahan bengkok, lahan serobotan, lahan rawa yang ditanami padi dan lahan bekas tanaman tahunan yang telah dijadikan sawah, baik yang ditanami padi, palawija atau tanaman semusim lainnya.

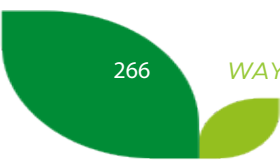
11. **Wetland** is agricultural land that separated by small dykes to resist water, where the main crop is usually wetland paddy without considering where it is got from or the status of the land. It includes the land that is registered at land income tax office, regional development contribution, 'bengkok' land, illegal ownership, swamps for rice cultivation, and annual crop land mark that has been used as rice field, which are both planted with paddy, secondary crops or the other seasonal crops.

12. **Tegal/Kebun** adalah lahan pertanian bukan sawah (lahan kering) yang ditanami tanaman semusim atau tahunan dan terpisah dengan halaman sekitar rumah serta penggunaannya tidak berpindah pindah.

12. **Dry field/Garden** is an dryland (unirrigated land) which is planted with seasonal or annual crops and separately from the yard around the house without shifting.

13. **Ladang/Huma** adalah lahan pertanian bukan sawah (lahan kering) yang biasanya ditanami tanaman semusim dan penggunaannya hanya semusim atau dua musim, kemudian akan ditinggalkan bila sudah tidak subur lagi (berpindah-pindah). Kemungkinan lahan ini beberapa

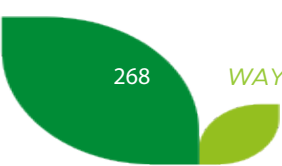
13. **Unirrigated agricultural field /Shifting cultivation land** is dryland (unirrigated land) that usually is cultivated for seasonal crops and utilized only for one or two seasons, then it will be left when it is not fertile (shifting). Maybe, this land will be used again in a few years if it has been fertile.



tahun kemudian akan dikerjakan kembali jika sudah subur.

14. **Lahan yang sementara tidak diusahakan** adalah lahan yang biasanya diusahakan tetapi untuk sementara (lebih dari 1 (satu) tahun tetapi kurang dari atau sama dengan 2 (dua) tahun) tidak diusahakan, termasuk lahan sawah yang tidak diusahakan selama lebih dari 2 (dua) tahun.
14. *Temporarily unused land is land that is regularly used but temporarily (more than a year but less or equal than two years) is unused, it includes wetland that is not cultivated more than two years*
15. **Tanaman sayuran dan buah-buahan semusim**
Tanaman sayuran semusim adalah tanaman sumber vitamin, garam mineral dan lain-lain yang dikonsumsi dari bagian tanaman yang berupa daun, bunga, buah, dan umbinya, yang berumur kurang dari satu tahun.
15. *Seasonal vegetable and fruit plants*
Seasonal vegetable plants are plants which are the sources of vitamin, mineral salt, etc, consumed from the part of the plant in the form of leaf, flower, fruit, and root with the age of less than one year.
16. **Tanaman buah-buahan semusim** adalah tanaman sumber vitamin, garam mineral, dan lain-lain yang dikonsumsi dari bagian tanaman yang berupa buah, berumur kurang dari satu tahun, tidak berbentuk pohon/rumpun tetapi menjalar dan berbatang lunak.
16. *Seasonal fruit plants are plants which are the sources of vitamin, mineral salt, etc, consumed from the part of the plant in the form of fruits. These plants are creeps with the age of less than one year.*
17. **Tanaman buah-buahan dan sayuran tahunan**
Tanaman buah-buahan tahunan adalah tanaman sumber vitamin, garam mineral, dan lain-lain yang dikonsumsi dari bagian tanaman yang berupa buah dan
17. *Annual fruit and vegetable plants*
Annual fruit plants are plants which are the sources of vitamin, contained mineral salt, etc, consumed from the part of plant in the form of fruit and more than one

- merupakan tanaman tahunan.
18. **Tanaman sayuran tahunan** adalah tanaman sumber vitamin, garam mineral, dan lain-lain yang dikonsumsi dari bagian tanaman yang berupa daun dan atau buah yang berumur lebih dari satu tahun.
19. **Tanaman biofarmaka** adalah tanaman yang bermanfaat untuk obat-obatan, kosmetik, dan kesehatan yang dikonsumsi atau digunakan dari bagian-bagian tanaman seperti daun, batang, buah, umbi (rimpang) ataupun akar.
20. **Tanaman hias** adalah tanaman yang mempunyai nilai keindahan baik bentuk, warna daun, tajuk maupun bunganya, sering digunakan untuk penghias pekarangan dan lain sebagainya.
21. **Luas panen tanaman hortikultura** adalah luas tanaman sayuran, buah-buahan, biofarmaka, dan tanaman hias yang diambil hasilnya/dipanen pada periode pelaporan.
22. **Luas panen untuk tanaman sayuran** adalah luas tanaman yang dipanen sekaligus/habis/dibongkar dan luas tanaman yang dipanen berkali-kali (lebih dari satu kali)/belum habis.
- year of age.*
18. **Annual vegetable plants** are plants which are the sources of vitamin, contained mineral salt, etc, consumed from the part of the plant in the form of vegetable and more than one year of age.
19. **Medicinal plants** are plants which are useful for medicine. It is consumed from part of the plant such as leaf, flower, fruit, tuber, and root.
20. **Ornamental plants** are plants which have a beauty value, either in shape, colour of leaf or crown of flower, and they are often used as a yard decorator.
21. **Harvested area of horticulture** is area which vegetable, fruit, medicinal and ornamental plant of crop harvested during the period of report.
22. **Harvested area of vegetables** is area of entirely plant harvested/demolished and plant harvested several times/undemolished.



23. **Tanaman yang dipanen sekaligus/ habis/dibongkar** adalah tanaman yang sehabis panen langsung dibongkar/ dicabut, terdiri dari bawang merah, bawang putih, bawang daun, kentang, kol/kubis, kembang kol, petsai/sawi, wortel, lobak, dan kacang merah.
23. **Entirely plants harvested/ demolished** are plants usually harvested once and demolished to be substituted by other plants, consisting of: shallots, garlic, leeks, potato, cabbage, cauli flower, mustard green, carrots, chinese radish, and red kidney beans.
24. **Tanaman yang dipanen berkali-kali (lebih dari satu kali)/belum habis** adalah tanaman yang pemanenannya lebih dari satu kali dan biasanya dibongkar apabila panen terakhir sudah tidak memadai lagi, terdiri dari: kacang panjang, cabe besar, cabe rawit, jamur, tomat, terung, buncis, ketimun, labu siam, kangkung, bayam, melon, semangka, dan blewah.
24. **Plants harvested several times/ undemolished** are plants usually harvested more than once and demolished in the case that the last harvest was economically not profitable. They consist of : yard long beans, chili, small chili, mushroom, tomatoes, egg plant, french beans, cucumber, pumpkin/ chajota, swamp cabbage, spinach, melon, watermelon, and blewah .
25. **Produksi hortikultura** adalah hasil menurut bentuk produk dari setiap tanaman sayuran, buah-buahan, biofarmaka dan tanaman hias yang diambil berdasarkan luas yang dipanen/ tanaman yang menghasilkan pada bulan/triwulan laporan.
25. **Horticulture production** is the standard production quantity form of vegetable, fruit, medicinal and ornamental plant based on harvested area/ the number of production plants reported monthly/quarterly.
26. **Perkebunan Rakyat** adalah perkebunan yang diselenggarakan atau dikelola oleh rakyat/pekebun yang dikelompokkan dalam usaha kecil tanaman perkebunan rakyat dan usaha rumah tangga perkebunan rakyat.
26. **Smallholder Estate Crops** are plantations organized or managed by the people/ planters who are grouped into small-scale smallholder estate crop businesses and household smallholder estate crop businesses.

27. **Kawasan hutan** adalah wilayah tertentu yang berupa hutan, yang ditunjuk dan atau ditetapkan oleh pemerintah untuk dipertahankan keberadaannya sebagai hutan tetap. Hal ini untuk menjamin kepastian hukum mengenai status kawasan hutan, letak batas dan luas suatu wilayah tertentu yang sudah ditunjuk menjadi kawasan hutan tetap.
28. Berdasarkan Undang-Undang No. 41 Tahun 1999 tentang Kehutanan, kawasan hutan dibagi ke dalam kelompok Hutan Konservasi, Hutan Lindung, dan Hutan Produksi.
29. **Hutan Konservasi** adalah kawasan hutan dengan ciri khas tertentu, yang mempunyai fungsi pokok pengawetan keanekaragaman tumbuhan dan satwa serta ekosistemnya.
30. **Hutan Lindung** adalah kawasan hutan yang mempunyai fungsi pokok sebagai perlindungan sistem penyangga kehidupan untuk mengatur tata air, mencegah banjir, mengendalikan erosi, mencegah intrusi air laut, dan memelihara kesuburan tanah.
31. **Hutan Produksi** adalah kawasan hutan yang mempunyai fungsi pokok memproduksi hasil hutan. Hutan produksi terdiri dari Hutan Produksi Tetap (HP), Hutan
26. **Forest Area** is a specific territory of forest ecosystem determined and or decided by the government as a permanent forest. Such decision is important to maintain the size of forest area and to ensure its legitimation and boundary demarcation of permanent forest.
28. In accordance to the Act on Forestry No. 41/1999, forest area is categorized as Conservation Forest, Protection Forest and Production Forest.
29. **Conservation Forest** is a forest area having specific characteristic established for the purposes of conservation of animal and plant species as well as their ecosystem.
30. **Protection Forest** is a forest area designated to serve life support system, maintain hydrological system, prevent of flood, erosion control, seawater intrusion, and maintain soil fertility.
31. **Production Forest** is a forest area designated mainly to promote sustainable forest production. Production forest is classified as permanent production forest,

Produksi Terbatas (HPT), dan Hutan Produksi yang dapat dikonversi.

limited production forest, and convertible production forest.

32. **Hutan Konservasi** terdiri dari: Kawasan suaka alam berupa Cagar Alam (CA) dan Suaka Margasatwa (SM); kawasan pelestarian alam berupa Taman Nasional (TN), Taman Hutan Raya (THR), dan Taman Wisata Alam (TWA); Taman Buru (TB). Taman Buru adalah kawasan hutan yang ditetapkan sebagai tempat wisata berburu.
32. **Conservation Forest** is divided into: Sanctuary Reserve area consists of Strict Nature Reserve and Wildlife Sanctuary. Nature conservation area consists of National Park (TN), Grand Forest Park (THR), and Nature Recreation Park (TWA); Game Hunting Park (TB). Game Hunting Park is forest area devoted for game hunting recreation.
33. Data populasi ternak bersumber dari Dinas Pertanian, Peternakan, dan Perikanan.
33. *Data of domestic livestock population are obtain from the Agriculture, Livestock and Fishery Service of Way Kanan Regency.*
34. Data statistik perikanan merupakan data sekunder yang bersumber dari Dinas Pertanian, Peternakan, dan Perikanan.
34. *Fishery Statistics are secondary data obtained from the Agriculture, Livestock and Fishery Service of Way Kanan Regency.*

ULASAN**DESCRIPTION****Hortikultura**

Produksi tanaman hortikultura di Kabupaten Way Kanan relatif rendah. Kabupaten Way Kanan sendiri masih mengandalkan produk hortikultura kiriman dari kabupaten lain, seperti Lampung Barat, Lampung Timur, dsb. Produksi cabai besar mencapai 5.014 ton dengan luas panen 113 Ha, kemudian produksi cabai rawit mencapai 3.878 ton dengan luas panen 76 Ha dan produksi tomat 448 ton dengan luas panen 28 Ha. Produksi tanaman sayuran dan buah-buahan semusim yang mengalami penurunan secara signifikan adalah Tomat di mana Produksinya turun sebesar 377 ton dibandingkan tahun 2022 yang sebesar 825 ton. Sedangkan produksi tanaman sayuran dan buah-buahan semusim yang mengalami kenaikan secara signifikan yaitu Melon dengan produksi mencapai 4.033 ton dibandingkan dengan tahun sebelumnya hanya 740 ton.

Perkebunan

Karet masih menjadi primadona tanaman perkebunan di Way Kanan. Di tahun 2023, produksi karet mencapai 54.388 ton dengan luas area tanam 37.032 Ha.

Peternakan

Produksi ternak di Kabupaten Way Kanan didominasi oleh kambing dan sapi potong. Selain dua komoditas tersebut, Way Kanan menjadi pemasok

Horticulture

The production of horticultural crops in Kabupaten Kanan is relatively low. Way Kanan Regency still relies on shipment of horticulture products from other regency, such as Lampung Barat, Lampung Timur, etc. Production of big chili reached 5,014 tons with harvest area about 113 hectares, then production of cayenne pepper reached 3,878 tons with harvest area about 76 hectares. And production of tomato reached 448 tons with harvest area about 28 hectares. Production of annual vegetable and fruit crops which significantly decreased in Way Kanan Regency is tomato with a reduced value of production reaches 377 tons compared to 2022 which was 825 tons. While the Production of annual vegetable and fruit crops which significantly increased in Way Kanan Regency is Melon where production reaches 4,033 tons compared to the previous year which was only 740 tons.

Plantation

Rubber is still popular plantation in Way Kanan. By 2023, rubber production reached 54,388 tons in a 37,032 Ha area.

Livestocks

The production of livestock in Way Kanan Regency is dominated by goats and cow. In addition to these two commodities, Way Kanan becomes a pig

babi dengan target penjualan untuk pasar di luar Kabupaten (Tangerang dan Sumatra Selatan). Produksi daging sapi potong tahun 2023 sebesar 875.250 kg sedangkan produksi kambing dan babi masing-masing 101.266 kg dan 73.301 kg.

Kehutanan

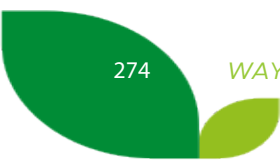
Kehutanan Way Kanan terdiri dari hutan lindung dan hutan produksi. Hampir seluruh hutan berada di wilayah register, kecuali satu hutan produksi pada Giham Tahmi.

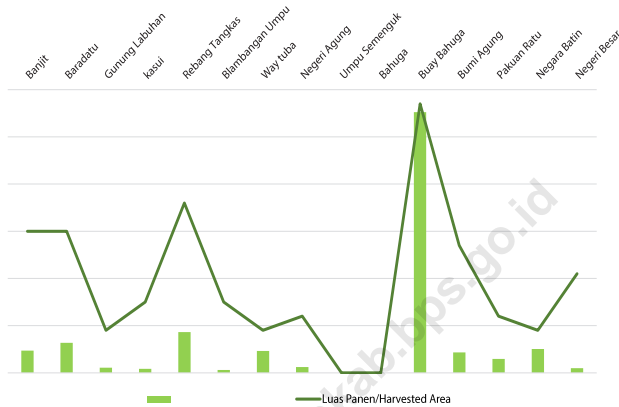
supplier with sales targets for markets outside the Regency (Tangerang and South Sumatra). The production of beef in 2023 amounted to 875,250 kg while the production of goats and pigs respectively 101,266 kg and 73,301 kg.

Forestry

Way Kanan Forestry consists of protected forest and production forest. Most of the forests are located in the register area, but a production forest in Giham Tahmi.

<https://waykanankab.bps.go.id>

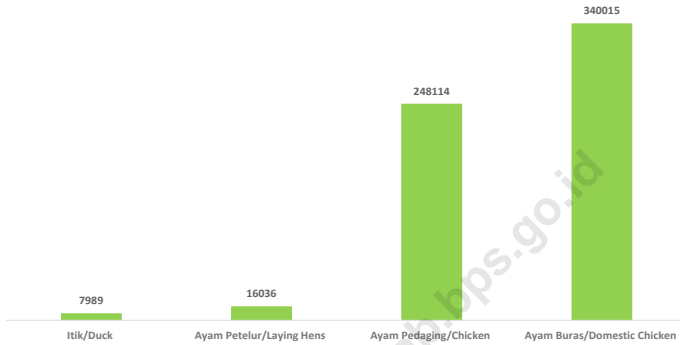




Sumber/Source: Badan Pusat Statistik, Statistik Pertanian Hortikultura SPH-SBS/BPS-Statistics Indonesia, Agricultural Statistic for Horticulture SPH-SBS

Gambar
Figures 5.1

Luas Panenan Produksi Cabai Keriting Menurut Kecamatan di Kabupaten Way Kanan (ha), 2023
Harvested Area and Productions of Curly Chili by Subdistrict in Way Kanan Regency (ha), 2023



Sumber/Source: Dinas Tanaman Pangan, Hortikultura dan Peternakan Kabupaten Way Kanan/*Food Crops, Horticulture dan Livestock Service of Way Kanan Regency*

Gambar
Figures 5.2

**Produksi Daging Unggas Menurut Jenis Unggas
di Kabupaten Way Kanan (kg), 2023**
***Meat Production of Several Poultry in Way Kanan
Regency (kg), 2023***

5.1 TANAMAN PANGAN FOOD CROPS

Tabel 5.1.1 Produksi Jagung dan Kedelai Menurut Kecamatan dan di Kabupaten Way Kanan (ton), 2023
Production of Maize and Soybean by Subdistrict in Way Kanan Regency (ton), 2023

Kecamatan Subdistrict	Produksi Jagung Production of Maize		Produksi Kedelai Production of Soybean	
	2022	2023	2022	2023
(1)	(2)	(3)	(4)	(5)
Banjit	18.342	13.644	30	132
Baradatu	20.275	26.610	–	323
Gunung Labuhan	11.019	19.734	164	906
Kasui	1.159	174	19	–
Rebang Tangkas	1.722	2.508	63	194
Blambangan Umpu	2.802	3.450	110	45
Way Tuba	1.292	510	–	19
Negeri Agung	2.577	414	163	89
Umpu Semenguk	3.733	3.522	–	48
Bahuga	622	1.578	–	–
Buay Bahuga	–	414	–	44
Bumi Agung	1.257	1.140	65	81
Pakuan Ratu	6.336	402	–	194
Negara Batin	1.681	354	–	194
Negeri Besar	4.368	3.915	–	–
Way Kanan	77.185	78.369	614	2.269

Sumber/Source: Dinas Tanaman Pangan, Hortikultura dan Peternakan Kabupaten Way Kanan/*Food Crops, Horticulture dan Livestock Service of Way Kanan Regency*

5.2 HORTIKULTURA HORTICULTURE

Tabel 5.2.1 **Luas Panen Tanaman Sayuran Menurut Kecamatan dan Jenis Tanaman di Kabupaten Way Kanan (ha), 2022 dan 2023**
Harvested Area of Vegetables by Subdistrict and Kind of Plant in Way Kanan Regency (ha), 2022 and 2023

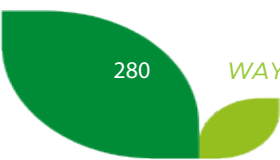
Kecamatan Subdistrict	Bawang Merah Shallots		Cabai Besar/TW/Teropong Chili/Big Chili	
	2022	2023*	2022	2023*
(1)	(2)	(3)	(4)	(5)
Banjit	–	–	–	–
Baradatu	–	–	–	–
Gunung Labuhan	–	–	–	–
Kasui	–	–	–	–
Rebang Tangkas	–	–	–	–
Blambangan Umpu	–	–	2	4
Way Tuba	–	–	–	–
Negeri Agung	–	–	–	–
Umpu Semenguk	–	–	–	–
Bahuga	–	–	5	15
Buay Bahuga	–	–	6	–
Bumi Agung	–	–	–	–
Pakuan Ratu	–	–	–	–
Negara Batin	–	–	–	–
Negeri Besar	–	–	–	–
Way Kanan	–	–	13	19

Lanjutan Tabel/*Continued Table 5.2.1*

Kecamatan Subdistrict	Cabai Keriting <i>Curly Chili</i>		Cabai Rawit <i>Chili/Cayenne Pepper</i>	
	2022	2023*	2022	2023*
(1)	(6)	(7)	(8)	(9)
Banjit	20	10	16	10
Baradatu	10	10	5	6
Gunung Labuhan	2	3	1	1
Kasui	9	5	7	5
Rebang Tangkas	30	12	2	2
Blambangan Umpu	2	5	4	4
Way Tuba	–	3	–	1
Negeri Agung	3	4	4	5
Umpu Semenguk	–	–	–	5
Bahuga	–	–	5	7
Buay Bahuga	9	19	7	10
Bumi Agung	9	9	5	6
Pakuan Ratu	9	4	6	4
Negara Batin	4	3	4	3
Negeri Besar	7	7	5	8
Way Kanan	114	94	71	76

Lanjutan Tabel/*Continued Table* 5.2.1

Kecamatan <i>Subdistrict</i>	Kentang <i>Potato</i>		Kubis <i>Cabbage</i>		Tomat <i>Tomato</i>	
	2022	2023*	2022	2023*	2022	2023*
(1)	(14)	(15)	(16)	(17)	(18)	(19)
Banjit	–	–	–	–	4	4
Baradatu	–	–	–	–	1	3
Gunung Labuhan	–	–	–	–	–	–
Kasui	–	–	–	–	13	3
Rebang Tangkas	–	–	–	–	–	–
Blambangan Umpu	–	–	–	–	1	9
Way Tuba	–	–	–	–	–	–
Negeri Agung	–	–	–	–	6	–
Umpu Semenguk	–	–	–	–	–	–
Bahuga	–	–	–	–	6	4
Buay Bahuga	–	–	–	–	–	–
Bumi Agung	–	–	–	–	–	–
Pakuan Ratu	–	–	–	–	5	2
Negara Batin	–	–	–	–	4	3
Negeri Besar	–	–	–	–	–	–
Way Kanan	–	–	–	–	40	28



Lanjutan Tabel/*Continued Table* 5.2.1

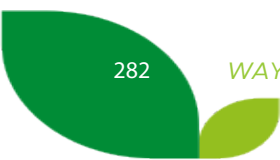
Kecamatan Subdistrict	Bawang Putih Garlic		Kacang Panjang/ Long Beans		Kangkung/ <i>Water</i> Spinach	
	2022	2023*	2022	2023*	2022	2023*
(1)	(14)	(15)	(16)	(17)	(18)	(19)
Banjit	–	–	13	6	5	9
Baradatu	–	–	7	8	8	6
Gunung Labuhan	–	–	3	1	6	3
Kasui	–	–	13	2	12	15
Rebang Tangkas	–	–	2	2	10	12
Blambangan Umpu	–	–	6	11	10	12
Way Tuba	–	–	1	–	6	1
Negeri Agung	–	–	3	3	1	3
Umpu Semenguk	–	–	5	5	7	7
Bahuga	–	–	11	8	10	5
Buay Bahuga	–	–	17	5	–	–
Bumi Agung	–	–	9	12	18	24
Pakuan Ratu	–	–	12	4	15	12
Negara Batin	–	–	3	4	9	6
Negeri Besar	–	–	14	5	2	9
Way Kanan	–	–	119	76	119	124

Sumber/*Source*: Badan Pusat Statistik, Statistik Pertanian Hortikultura SPH-SBS/BPS-Statistics Indonesia, *Agricultural Statistic for Horticulture SPH-SBS*

Tabel
Table 5.2.2

Produksi Tanaman Sayuran Menurut Kecamatan dan Jenis Tanaman di Kabupaten Way Kanan (kuintal), 2022 dan 2023
Production of Vegetables by Subdistrict and Kind of Plant in Way Kanan Regency (quintal), 2022 and 2023

Kecamatan Subdistrict	Bawang Merah Shallots		Cabai Besar/TW/Teropong Chili/Big Chili	
	2022	2023*	2022	2023*
(1)	(2)	(3)	(4)	(5)
Banjit	–	–	–	–
Baradatu	–	–	–	–
Gunung Labuhan	–	–	–	–
Kasui	–	–	–	–
Rebang Tangkas	–	–	–	–
Blambangan Umpu	–	–	12	32
Way Tuba	–	–	–	–
Negeri Agung	–	–	–	–
Umpu Semenguk	–	–	–	–
Bahuga	–	–	112	146
Buay Bahuga	–	–	36	–
Bumi Agung	–	–	–	–
Pakuan Ratu	–	–	–	–
Negara Batin	–	–	–	–
Negeri Besar	–	–	–	–
Way Kanan	–	–	160	178

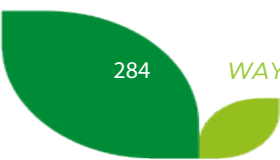


Lanjutan Tabel/Continued Table 5.2.2

Kecamatan Subdistrict	Cabai Keriting Curly Chili		Cabai Rawit Chili/Cayenne Pepper	
	2022	2023*	2022	2023*
(1)	(6)	(7)	(8)	(9)
Banjit	509	236	446	281
Baradatu	675	319	241	217
Gunung Labuhan	40	54	32	29
Kasui	60	42	83	18
Rebang Tangkas	2.210	432	112	142
Blambangan Umpu	9	31	44	105
Way Tuba	–	232	–	83
Negeri Agung	18	62	24	76
Umpu Semenguk	–	–	–	106
Bahuga	–	–	112	94
Buay Bahuga	326	2.761	105	2.208
Bumi Agung	130	217	79	62
Pakuan Ratu	385	147	397	138
Negara Batin	223	253	245	262
Negeri Besar	66	50	112	58
Way Kanan	4.651	4.836	2.032	3.878

Lanjutan Tabel/*Continued Table 5.2.2*

Kecamatan Subdistrict	Kentang Potato		Kubis Cabbage		Tomat Tomato	
	2022	2023*	2022	2023*	2022	2023*
(1)	(14)	(15)	(16)	(17)	(18)	(19)
Banjit	–	–	–	–	161	78
Baradatu	–	–	–	–	15	69
Gunung Labuhan	–	–	–	–	–	10
Kasui	–	–	–	–	226	44
Rebang Tangkas	–	–	–	–	–	–
Blambangan Umpu	–	–	–	–	3	86
Way Tuba	–	–	–	–	–	–
Negeri Agung	–	–	–	–	203	–
Umpu Semenguk	–	–	–	–	–	–
Bahuga	–	–	–	–	47	91
Buay Bahuga	–	–	–	–	–	–
Bumi Agung	–	–	–	–	–	–
Pakuan Ratu	–	–	–	–	91	63
Negara Batin	–	–	–	–	79	7
Negeri Besar	–	–	–	–	–	–
Way Kanan	–	–	–	–	825	448



Lanjutan Tabel/Continued Table 5.2.2

Kecamatan Subdistrict	Bawang Putih Garlic		Kacang Panjang/ Long Beans		Kangkung/ Water Spinach	
	2022	2023*	2022	2023*	2022	2023*
(1)	(14)	(15)	(16)	(17)	(18)	(19)
Banjit	–	–	442	127	53	110
Baradatu	–	–	275	125	237	67
Gunung Labuhan	–	–	47	43	52	42
Kasui	–	–	196	8	130	103
Rebang Tangkas	–	–	86	15	141	96
Blambangan Umpu	–	–	120	137	135	88
Way Tuba	–	–	12	–	63	8
Negeri Agung	–	–	72	13	40	15
Umpu Semenguk	–	–	90	12	100	62
Bahuga	–	–	75	96	22	41
Buay Bahuga	–	–	526	188	–	–
Bumi Agung	–	–	409	67	105	100
Pakuan Ratu	–	–	452	121	266	242
Negara Batin	–	–	108	88	128	420
Negeri Besar	–	–	114	40	4	36
Way Kanan	–	–	3.024	1.080	1.476	1.430

Sumber/Source: Badan Pusat Statistik, Statistik Pertanian Hortikultura SPH-SBS/BPS-Statistics Indonesia, Agricultural Statistic for Horticulture SPH-SBS

Tabel
Table 5.2.3

Luas Panen Tanaman Sayuran dan Buah-buahan Semusim Menurut Jenis Tanaman di Kabupaten Way Kanan (ha), 2019–2023
Harvested Area of Seasonal Vegetables and Fruits by Kind of Plant in Way Kanan Regency (ha), 2019–2023

Jenis Tanaman/Kind of Plants	2020	2021	2022	2023*
(1)	(2)	(3)	(4)	(5)
Sayuran/Vegetables:				
Bawang Daun/Scallion	20	19	30	21
Bawang Merah/Shallots	–	–	–	–
Bawang Putih/Garlic	–	–	–	–
Bayam/Spinach	165	202	118	116
Buncis/String Bean	–	–	–	–
Cabai Besar/TW/Teropong/Chili/Big Chili	...	50	13	19
Cabai Keriting/Curly Chili	...	86	114	94
Cabai Rawit/Chili/Cayenne Pepper	103	107	71	76
Jamur Tiram/Oyster Mushrooms	...	–	40	50
Jamur Merang/Straw Mushrooms	...	–	–	–
Jamur Lainnya/Other Mushrooms	...	–	–	600
Kacang Merah/Red Beans
Kacang Panjang/Long Beans	194	153	119	76
Kangkung/Water Spinach	171	154	119	124
Kembang Kol/Cauliflower	–	–	–	–
Kentang/Potato	–	–	–	–

Lanjutan Tabel/*Continued Table 5.2.3*

Jenis Tanaman/Kind of Plants	2020	2021	2022	2023*
(1)	(2)	(3)	(4)	(5)
Ketimun/ <i>Cucumber</i>	70	71	51	50
Kubis/ <i>Cabbage</i>	–	–	–	–
Labu Siam/ <i>Chayote</i>	–	–	–	–
Lobak/ <i>Radish</i>
Paprika/ <i>Bell Pepper</i>	–	–	–	–
Petsai/ <i>Chinese Cabbage/Mustard Green</i>	19	18	20	16
Terung/ <i>Eggplant</i>	132	115	83	76
Tomat/ <i>Tomato</i>	70	65	40	28
Wortel/ <i>Carrot</i>	–	–	–	–
Buah–buahan/Fruits:				
Blewah/ <i>Blewah</i>
Melon/ <i>Melon</i>	–	1	7	29
Semangka/ <i>Watermelon</i>	4	10	11	16

Sumber/*Source*: Badan Pusat Statistik, Statistik Pertanian Hortikultura SPH-SBS/BPS-Statistics Indonesia, *Agricultural Statistic for Horticulture SPH-SBS*

Tabel
Table 5.2.4

Produksi Tanaman Sayuran dan Buah-buahan Semusim Menurut Jenis Tanaman di Kabupaten Way Kanan (kuintal), 2019–2023
Production of Seasonal Vegetables and Fruits by Kind of Plant in Way Kanan Regency (quintal), 2019–2023

Jenis Tanaman/Kind of Plants	2020	2021	2022	2023*
(1)	(2)	(3)	(4)	(5)
Sayuran/Vegetables:				
Bawang Daun/Scallion	141	189	624	360
Bawang Merah/Shallots	–	–	–	–
Bawang Putih/Garlic	–	–	–	–
Bayam/Spinach	1.433	1.869	1.767	1.512
Buncis/String Bean	–	–	–	–
Cabai Besar/TW/Teropong/Chili/Big Chili	...	4.612	160	178
Cabai Keriting/Curly Chili	...	2.931	4.651	4.836
Cabai Rawit/Chili/Cayenne Pepper	1.702	3.101	2.032	3.878
Jamur Tiram/Mushrooms	...	–	30	41
Jamur Merang/Mushrooms	...	–	–	–
Jamur Lainnya/Mushrooms	...	–	–	108
Kacang Merah/Red Beans
Kacang Panjang/Long Beans	2.513	3.289	3.024	1.080
Kangkung/Water Spinach	1.788	1.669	1.476	1.430
Kembang Kol/Cauliflower	–	–	–	–
Kentang/Potato	–	–	–	–

Lanjutan Tabel/*Continued Table 5.2.4*

Jenis Tanaman/Kind of Plants	2020	2021	2022	2022³
(1)	(2)	(3)	(4)	(5)
Ketimun/ <i>Cucumber</i>	1.454	886	999	1.119
Kubis/ <i>Cabbage</i>	–	–	–	–
Labu Siam/ <i>Chayote</i>	–	–	–	–
Lobak/ <i>Radish</i>
Paprika/ <i>Bell Pepper</i>	–	–	–	–
Petsai/ <i>Chinese Cabbage/Mustard Green</i>	132	229	204	139
Terung/ <i>Eggplant</i>	2.485	2.608	2.286	1.613
Tomat/ <i>Tomato</i>	1.051	1.147	825	448
Wortel/ <i>Carrot</i>	–	–	–	–
Buah–buahan/Fruits:				
Blewah/ <i>Blewah</i>
Melon/ <i>Melon</i>	–	60	740	4.033
Semangka/ <i>Watermelon</i>	304	216	1.120	1.549

Sumber/*Source*: Badan Pusat Statistik, Statistik Pertanian Hortikultura SPH-SBS/BPS-*Statistics Indonesia, Agricultural Statistic for Horticulture SPH-SBS*

Tabel
Table 5.2.5**Luas Panen Tanaman Biofarmaka Menurut Kecamatan dan Jenis Tanaman di Kabupaten Way Kanan (m²), 2022 dan 2023*****Harvested Area of Medicinal Plants by Subdistrict and Kind of Plant in Way Kanan Regency (m²), 2022 and 2023***

Kecamatan Subdistrict	Jahe Ginger		Laos/Lengkuas Galanga		Kencur East Indian Galangal	
	2022	2023*	2022	2023*	2022	2023*
(1)	(2)	(3)	(4)	(5)	(6)	(7)
Banjit	709	1.350	242	109	923	725
Baradatu	27	30	14	15	56	35
Gunung Labuhan	942	942	–	449	–	–
Kasui	20.000	38.000	–	1.970	3.500	46.000
Rebang Tangkas	–	200.000	–	5.000	–	5.000
Blambangan Umpu	300	5.000	–	–	400	5.000
Way Tuba	1.500	1.200	200	400	1.000	800
Negeri Agung	4.500	4.100	450	200	3.850	3.000
Umpu Semenguk	1.300	1.450	–	150	900	900
Bahuga	8	5	4	8	920	97
Buay Bahuga	2.500	5.500	400	1.000	4.000	6.500
Bumi Agung	150	210	40	40	418	418
Pakuan Ratu	8.200	5.600	2.470	7.300	4.900	7.700
Negara Batin	–	–	–	–	–	–
Negeri Besar	6.400	700	–	–	1.000	490
Way Kanan	46.536	264.087	3.820	16.641	21.867	76.665

Lanjutan Tabel/*Continued Table* 5.2.5

Kecamatan <i>Subdistrict</i>	Kunyit <i>Turmeric</i>		Mahkota Dewa ¹ <i>Phaleria Macrocarpa</i> ¹		Mengkudu/Pace ¹ <i>Indian Mulberry</i> ¹	
	2022	2023*	2022	2023*	2022	2023*
(1)	(8)	(9)	(10)	(11)	(12)	(13)
Banjit	498	200	–	–	108	–
Baradatu	25	30	180	120	105	95
Gunung Labuhan	–	300	–	–	–	–
Kasui	–	4.500	–	5	–	100
Rebang Tangkas	–	5.000	–	–	–	10.000
Blambangan Umpu	400	1.000	–	–	–	–
Way Tuba	400	200	30	22	200	171
Negeri Agung	4.100	2.500	–	–	–	–
Umpu Semenguk	1.200	1.150	–	200	–	140
Bahuga	10	1	–	–	–	–
Buay Bahuga	1.000	2.750	–	–	–	–
Bumi Agung	68	84	–	–	–	–
Pakuan Ratu	6.150	11.700	–	–	–	–
Negara Batin	–	–	–	–	–	–
Negeri Besar	10.000	5.000	–	31	–	50
Way Kanan	23.851	34.415	210	378	413	10.556

Catatan/Note: ¹ Dalam satuan pohon/ *in tree units*

Sumber/Source: Badan Pusat Statistik, Statistik Pertanian Hortikultura SPH-SBS/BPS-Statistics Indonesia, *Agricultural Statistic for Horticulture SPH-SBS*

Tabel
Table 5.2.6**Produksi Tanaman Biofarmaka Menurut Kecamatan dan Jenis Tanaman di Kabupaten Way Kanan (kg), 2022 dan 2023*****Production of Medicinal Plants by Subdistrict and Kind of Plant in Way Kanan Regency (kg), 2022 and 2023***

Kecamatan Subdistrict	Jahe Ginger		Laos/Lengkuas Galanga		Kencur East Indian Galangal	
	2022	2023*	2022	2023*	2022	2023*
(1)	(2)	(3)	(4)	(5)	(6)	(7)
Banjit	1.300	2.600	537	225	1.825	1.430
Baradatu	80	59	20	32	260	92
Gunung Labuhan	8.000	5.652	–	627	–	–
Kasui	25.000	24.700	–	7.802	30.000	46.000
Rebang Tangkas	–	60.500	–	4.300	–	1.700
Blambangan Umpu	1.100	1.200	–	–	1.200	1.700
Way Tuba	1.500	1.200	200	400	1.000	800
Negeri Agung	87.500	984	4.350	72	1.900	1.020
Umpu Semenguk	4.400	1.837	–	281	3.510	1.063
Bahuga	8	10	11	14	1.410	97
Buay Bahuga	1.000	2.200	300	800	3.000	7.600
Bumi Agung	867	1.050	320	174	1.750	645
Pakuan Ratu	9.267	3.350	9.105	4.064	4.749	3.710
Negara Batin	–	–	–	–	–	–
Negeri Besar	2.600	2.200	–	–	375	600
Way Kanan	142.622	107.542	14.843	18.791	50.979	66.457

Lanjutan Tabel/Continued Table 5.2.6

Kecamatan Subdistrict	Kunyit Turmeric		Mahkota Dewa/ Phaleria Macrocarpa		Mengkudu/Pace/ Indian Mulberry	
	2022	2023*	2022	2023*	2022	2023*
(1)	(8)	(9)	(10)	(11)	(12)	(13)
Banjit	1.253	530	–	–	267	–
Baradatu	65	72	2.160	5.760	105	333
Gunung Labuhan	–	1.800	–	–	–	–
Kasui	–	4.756	–	120	–	40
Rebang Tangkas	–	2.150	–	–	–	6.000
Blambangan Umpu	1.200	430	–	–	–	–
Way Tuba	400	200	720	540	800	1.400
Negeri Agung	39.600	1.075	–	–	–	–
Umpu Semenguk	4.000	1.648	–	2.400	–	28
Bahuga	17	1	–	–	–	–
Buay Bahuga	500	2.620	–	–	–	–
Bumi Agung	272	744	–	–	–	–
Pakuan Ratu	11.180	20.800	–	–	–	–
Negara Batin	–	–	–	–	–	–
Negeri Besar	7.000	6.400	–	372	–	22
Way Kanan	65.487	43.226	2.880	9.192	1.172	7.823

Sumber/Source: Badan Pusat Statistik, Statistik Pertanian Hortikultura SPH-SBS/BPS-Statistics Indonesia, Agricultural Statistic for Horticulture SPH-SBS

Tabel
Table 5.2.7

**Luas Panen Tanaman Biofarmaka Menurut Jenis Tanaman
di Kabupaten Way Kanan (m²), 2019–2023**
**Harvested Area of Medicinal Plants by Kind of Plant in Way
Kanan Regency (m²), 2019–2023**

Jenis Tanaman Kind of Plants	2020	2021	2022	2023*
(1)	(2)	(3)	(4)	(5)
Jeruk Nipis ¹	...	–	–	1.160
Mahkota Dewa ¹ / <i>Phaleria Macrocarpa</i> ¹	5.560	2.500	210	378
Dlingo/Dringo/ <i>Calamus</i>	...	–	–	–
Serai/ <i>Lemongrass</i>	...	13.621	1.084	11.303
Jahe/ <i>Ginger</i>	112.390	223.803	46.536	264.087
Kapulaga/ <i>Java Cardamon</i>	1.075	3.527	74	800
Keji Beling/ <i>Verbenaceae</i>	5.335
Kencur/ <i>East Indian Galangal</i>	34.149	55.049	21.867	76.665
Kunyit/ <i>Turmeric</i>	31.280	24.635	23.851	34.415
Laos/Lengkuas/ <i>Galanga</i>	20.616	15.701	3.820	16.641
Lempuyang/ <i>Zingiber Aromaticum</i>	6.360	2.890	371	2.916
Lidah Buaya/ <i>Aloevera</i>	325	240	20	322
Mengkudu ¹ / <i>Indian Mulberry</i> ¹	46.345	36.092	413	10.556
Temuireng/ <i>Black Turmeric</i>	1.440	5.071	358	567
Temukunci/ <i>Chinese Keys</i>	5.119	2.536	99	232
Temulawak/ <i>Java Turmeric</i>	1.900	5.144	633	658
Sambiloto/ <i>King of Bitter</i>	570	500	25	60

Catatan/Note: ¹ Satuan luas panen dalam pohon/*The unit of harvested area are tree*

Sumber/Source: Badan Pusat Statistik, Statistik Pertanian Hortikultura SPH-TBF/BPS-Statistics Indonesia, *Agricultural Statistic for Horticulture SPH-TBF*

Tabel
Table 5.2.8**Produksi Tanaman Biofarmaka Menurut Jenis Tanaman di Kabupaten Way Kanan (kg), 2019–2023**
Production of Medicinal Plants by Kind of Plant in Way Kanan Regency (kg), 2019–2023

Jenis Tanaman Kind of Plants	2020	2021	2022	2023 [*]
(1)	(2)	(3)	(4)	(5)
Jeruk Nipis	...	–	–	15.600
Mahkota Dewa/ <i>Phaleria Macrocarpa</i>	73.920	30.000	2.880	9.192
Dlingo/Dringo/ <i>Calamus</i>	...	–	–	–
Serai/Lemongrass	...	44.662	6.142	51.609
Jahe/ <i>Ginger</i>	259.002	233.604	142.622	107.542
Kapulaga/ <i>Java Cardamon</i>	550	4.237	75	153
Keji Beling/ <i>Verbenaceae</i>	4.360
Kencur/ <i>East Indian Galangal</i>	51.698	59.908	50.979	66.457
Kunyit/ <i>Turmeric</i>	41.859	67.915	65.487	43.226
Laos/Lengkuas/ <i>Galanga</i>	21.640	67.536	14.843	18.791
Lempuyang/ <i>Zingiber Aromaticum</i>	5.456	12.171	1.726	5.654
Lidah Buaya/ <i>Aloevera</i>	320	1.845	60	790
Mengkudu ¹ / <i>Indian Mulberry¹</i>	47.880	171.557	1.172	7.823
Temuireng/ <i>Black Turmeric</i>	1.925	20.193	1.248	1.791
Temukunci/ <i>Chinese Keys</i>	2.872	20.246	355	927
Temulawak/ <i>Java Turmeric</i>	2.578	25.796	2.780	1.334
Sambiloto/ <i>King of Bitter</i>	400	3.500	25	93

Catatan/Note: ¹ Satuan luas panen dalam pohon/*The unit of harvested area are tree*

Sumber/Source: Badan Pusat Statistik, Statistik Pertanian Hortikultura SPH-TBF/BPS-Statistics Indonesia, Agricultural Statistic for Horticulture SPH-TBF

Tabel
Table 5.2.9**Luas Panen Tanaman Hias Menurut Kecamatan dan Jenis Tanaman di Kabupaten Way Kanan (m²), 2022 dan 2023**
Harvested Area of Ornamental Plants by Subdistrict and Kind of Plant in Way Kanan Regency (m²), 2022 and 2023

Kecamatan Subdistrict	Angrek Pot/Pot Orchid		Anggrek Potong/Cut Orchid	
	2022	2023*	2022	2023*
(1)	(2)	(3)	(4)	(5)
Banjit	-	-	-	-
Baradatu	-	-	-	-
Gunung Labuhan	-	-	-	-
Kasui	-	-	-	-
Rebang Tangkas	-	-	-	-
Blambangan Umpu	-	-	-	-
Way Tuba	-	-	-	-
Negeri Agung	-	-	-	-
Umpu Semenguk	-	-	-	-
Bahuga	-	-	-	-
Buay Bahuga	-	-	-	-
Bumi Agung	-	-	-	-
Pakuan Ratu	-	-	-	-
Negara Batin	-	-	-	-
Negeri Besar	-	-	-	-
Way Kanan	-	-	-	-

Lanjutan Tabel/*Continued Table 5.2.9*

Kecamatan Subdistrict	Krisan/ <i>Chrysantemum</i>		Mawar/ <i>Rose</i>	
	2022	2023*	2022	2023*
(1)	(6)	(7)	(8)	(9)
Banjit	–	–	–	–
Baradatu	–	–	–	5
Gunung Labuhan	–	–	–	–
Kasui	–	–	–	–
Rebang Tangkas	–	–	–	–
Blambangan Umpu	–	–	–	80
Way Tuba	–	–	–	–
Negeri Agung	–	–	–	–
Umpu Semenguk	–	–	5	5
Bahuga	–	–	–	–
Buay Bahuga	–	–	–	–
Bumi Agung	–	–	–	–
Pakuan Ratu	–	–	–	–
Negara Batin	–	–	–	–
Negeri Besar	–	–	–	–
Way Kanan	–	–	5	90

Lanjutan Tabel/*Continued Table* 5.2.9

Kecamatan <i>Subdistrict</i>	Sedap Malam/ <i>Tuberose</i>		Kamboja Jepang/ <i>Adenium</i>		Sri Rejeki/ <i>Aglaonema</i>	
	2022	2023*	2022	2023*	2022	2023*
(1)	(8)	(9)	(10)	(11)	(12)	(13)
Banjit	–	–	–	–	–	–
Baradatu	–	–	–	–	–	–
Gunung Labuhan	–	–	–	–	–	–
Kasui	–	2	–	–	–	3
Rebang Tangkas	–	–	–	–	–	–
Blambangan Umpu	–	–	–	–	–	–
Way Tuba	–	–	–	–	–	–
Negeri Agung	–	–	–	–	–	–
Umpu Semenguk	–	–	–	–	–	–
Bahuga	–	–	–	–	–	–
Buay Bahuga	–	–	–	–	–	–
Bumi Agung	–	–	–	–	–	–
Pakuan Ratu	–	–	–	–	–	–
Negara Batin	–	–	–	–	–	–
Negeri Besar	–	–	–	–	–	–
Way Kanan	–	2	–	–	–	3

Sumber/*Source*: Badan Pusat Statistik, Statistik Pertanian Hortikultura SPH-SBS/*BPS-Statistics Indonesia, Agricultural Statistic for Horticulture SPH-SBS*

Tabel
Table 5.2.10**Produksi Tanaman Hias Menurut Kecamatan dan Jenis Tanaman di Kabupaten Way Kanan (tangkai), 2022 dan 2023*****Production of Ornamental Plants by Subdistrict and Kind of Plant in Way Kanan Regency (stalks), 2022 and 2023***

Kecamatan Subdistrict	Angrek Pot/Pot Orchid		Angrek Potong/Cut Orchid	
	2022	2023*	2022	2023*
(1)	(2)	(3)	(4)	(5)
Banjit	–	–	–	–
Baradatu	–	–	–	–
Gunung Labuhan	–	–	–	–
Kasui	–	–	–	–
Rebang Tangkas	–	–	–	–
Blambangan Umpu	–	–	–	–
Way Tuba	–	–	–	–
Negeri Agung	–	–	–	–
Umpu Semenguk	–	–	–	–
Bahuga	–	–	–	–
Buay Bahuga	–	–	–	–
Bumi Agung	–	–	–	–
Pakuan Ratu	–	–	–	–
Negara Batin	–	–	–	–
Negeri Besar	–	–	–	–
Way Kanan	–	–	–	–

Lanjutan Tabel/*Continued Table* 5.2.10

Kecamatan Subdistrict	Krisan/ <i>Chrysantemum</i>		Mawar/ <i>Rose</i>	
	2022	2023*	2022	2023*
(1)	(6)	(7)	(8)	(9)
Banjit	–	–	–	–
Baradatu	–	–	–	20
Gunung Labuhan	–	–	–	–
Kasui	–	–	–	–
Rebang Tangkas	–	–	–	–
Blambangan Umpu	–	–	–	80
Way Tuba	–	–	–	–
Negeri Agung	–	–	–	–
Umpu Semenguk	–	–	10	25
Bahuga	–	–	–	–
Buay Bahuga	–	–	–	–
Bumi Agung	–	–	–	–
Pakuan Ratu	–	–	–	–
Negara Batin	–	–	–	–
Negeri Besar	–	–	–	–
Way Kanan	–	–	10	125

Lanjutan Tabel/Continued Table 5.2.10

Kecamatan Subdistrict	Sedap Malam/ Tuberose		Kamboja Jepang ¹ Adenium ¹		Sri Rejeki ¹ Aglaonema ¹	
	2022	2023*	2022	2023*	2022	2023*
(1)	(8)	(9)	(10)	(11)	(12)	(13)
Banjit	–	–	–	–	–	–
Baradatu	–	–	–	–	–	–
Gunung Labuhan	–	–	–	–	–	–
Kasui	–	2	–	–	–	3
Rebang Tangkas	–	–	–	–	–	–
Blambangan Umpu	–	–	–	–	–	–
Way Tuba	–	–	–	–	–	–
Negeri Agung	–	–	–	–	–	–
Umpu Semenguk	–	–	–	–	–	–
Bahuga	–	–	–	–	–	–
Buay Bahuga	–	–	–	–	–	–
Bumi Agung	–	–	–	–	–	–
Pakuan Ratu	–	–	–	–	–	–
Negara Batin	–	–	–	–	–	–
Negeri Besar	–	–	–	–	–	–
Way Kanan	–	2	–	–	–	3

Catatan/Note: ¹ Dalam satuan pohon/ in tree units

Sumber/Source: Badan Pusat Statistik, Statistik Pertanian Hortikultura SPH-SBS/BPS-Statistics Indonesia, Agricultural Statistic for Horticulture SPH-SBS

Tabel 5.2.11 Luas Panen Tanaman Hias Menurut Jenis Tanaman di Kabupaten Way Kanan (m²), 2019–2023
Harvested Area of Ornamental Plants by Kind of Plant in Way Kanan Regency (m²), 2019–2023

Jenis Tanaman Kind of Plants	2020	2021	2022	2023 ¹
(1)	(2)	(3)	(4)	(5)
Anggrek Pot/ Pot Orchid	...	–	–	–
Anggrek Potong/Cut Orchid	...	–	–	–
Anthurium Bunga/Flamingo Lily Flower	–	–	–	30
Balaceng/ Dieffenbacia	–
Bromelia/ Bromelia	...	–	–	–
Bugenvil/ Bougainvillea	...	–	–	–
Dracaena/ Dracaena	–	–	–	–
Euphorbia/ Euphorbia	–
Hanjuang/ Cordyline	–	–	–	–
Herbras/ Gerbera	–	–	–	–
Kamboja Jepang/ Adenium ¹	75
Keladi Hias/ Caladium	–
Krisan/ Chrysantemum	–	–	–	–
Mawar/ Rose	270	5	5	90
Melati/ Jasmine	110	50	–	110
Monstera/ Monstera	–
Pakis/ Leather Leaf Fern	–	–	–	23
Palem ² / Palm ²	875	–	–	310
Pedang-Pedangan/ Sansevieria	–	–	10	10
Philodendron/ Philodendron	–	–	–	340
Pisang-Pisangan/ Heliconia	–	20	20	235
Puring/ Croton	...	–	–	–
Sedap Malam/ Tuberose	–	–	–	2
Soka/ Ixora	–	–	–	4
Sri Rejeki/ Aglaonema ¹	12	–	–	3

Catatan/Note: ¹ Dalam satuan pohon/ in tree units

Sumber/Source: Badan Pusat Statistik, Statistik Pertanian Hortikultura SPH-SBS/BPS-Statistics Indonesia, Agricultural Statistic for Horticulture SPH-SBS

Tabel 5.2.12 **Produksi Tanaman Hias Menurut Jenis Tanaman di Kabupaten Way Kanan (tangkai), 2019–2023**
Production of Ornamental Plants by Kind of Plant n Way Kanan Regency (stalks), 2019–2023

Jenis Tanaman Kind of Plants	2020	2021	2022	2023 ¹
(1)	(2)	(3)	(4)	(5)
Anggrek Pot ² / Pot Orchid ²	...	–	–	–
Anggrek Potong/Cut Orchid	...	–	–	–
Anthurium Bunga/Flamingo Lily Flower	–	–	–	60
Balancen ² / Dieffenbacia ²	–
Bromelia ² / Bromelia ²	...	–	–	–
Bugenvil ² / Bougainvillea ²	...	–	–	–
Dracaena ² / Dracaena ²	–	–	–	–
Euphorbia ² / Euphorbia ²	–
Hanjuang ² / Cordyline ²	–	–	–	–
Herbras/ Gerbera	–	–	–	–
Kamboja Jepang ² / Adenium ²	75
Keladi Hias ² / Caladium ²	–
Krisan/ Chrysantemum	–	–	–	–
Mawar/ Rose	270	10	10	125
Melati ¹ / Jasmine ¹	75	10	–	111
Monstera ² / Monstera ²	–
Pakis ² / Leather Leaf Fern ²	–	–	–	59
Palem ² / Palm ²	875	–	–	310
Pedang-Pedangan ² / Sansevieria ²	–	–	10	10
Philodendron ² / Philodendron ²	–	–	–	340
Pisang-Pisangan/ Heliconia	–	200	20	235
Puring ² / Croton ²	...	–	–	–
Sedap Malam/ Tuberose	–	–	–	2
Soka ² / Ixora ²	–	–	–	30
Sri Rejeki ² / Aglaonema ²	20	–	–	3

Catatan/Note: ¹ Satuan produksi dalam kg/The unit of production are kg

² Satuan produksi dalam pohon/The unit of production are tree

Sumber/Source: Badan Pusat Statistik, Statistik Pertanian Hortikultura SPH-TH/BPS-Statistics Indonesia, Agricultural Statistik for Horticulture SPH-TH

Tabel
Table 5.2.13

Produksi Buah-buahan Menurut Kecamatan dan Jenis Tanaman di Kabupaten Way Kanan (kuintal), 2022 dan 2023

Production of Fruits by Subdistrict and Kind of Plant in Way Kanan Regency (quintal), 2022 and 2023

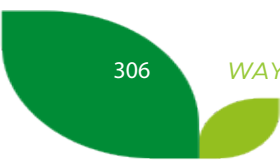
Kecamatan Subdistrict	Mangga/Mango		Durian/Durian	
	2022	2023*	2022	2023*
(1)	(2)	(3)	(4)	(5)
Banjit	180	925	360	1.490
Baradatu	600	1.023	525	466
Gunung Labuhan	288	520	–	692
Kasui	374	59	–	–
Rebang Tangkas	570	520	–	916
Blambangan Umpu	182	60	180	840
Way Tuba	–	750	–	700
Negeri Agung	1.072	324	145	279
Umpu Semenguk	18	8	900	53
Bahuga	29	63	25	1
Buay Bahuga	106	409	–	26
Bumi Agung	233	233	–	–
Pakuan Ratu	312	784	717	2.265
Negara Batin	920	456	–	–
Negeri Besar	–	1.014	–	–
Way Kanan	4.883	7.147	2.852	7.728

Lanjutan Tabel/*Continued Table* 5.2.13

Kecamatan Subdistrict	Jeruk Siam/Orange/Tangerine		Pisang/Banana	
	2022	2023*	2022	2023*
(1)	(6)	(7)	(8)	(9)
Banjit	–	–	60	253
Baradatu	380	300	2 310	2 980
Gunung Labuhan	–	–	2 038	538
Kasui	–	–	187	145
Rebang Tangkas	45	–	3 850	24 200
Blambangan Umpu	70	150	401	220
Way Tuba	392	224	20 640	4 164
Negeri Agung	–	418	840	7 450
Umpu Semenguk	–	150	–	405
Bahuga	–	–	855	121
Buay Bahuga	–	–	308	877
Bumi Agung	–	–	586	262
Pakuan Ratu	252	506	12 371	1 959
Negara Batin	–	–	94	33
Negeri Besar	–	–	941	1 520
Way Kanan	1 139	1 748	45 479	45 127

Lanjutan Tabel/*Continued Table* 5.2.13

Kecamatan <i>Subdistrict</i>	Pepaya/ <i>Papaya</i>		Salak/ <i>Snakefruit</i>	
	2022	2023*	2022	2023*
(1)	(10)	(11)	(12)	(13)
Banjit	95	297	–	–
Baradatu	–	–	–	–
Gunung Labuhan	111	168	150	23
Kasui	2.290	1.300	1	–
Rebang Tangkas	854	444	420	87
Blambangan Umpu	410	182	263	–
Way Tuba	–	90	–	–
Negeri Agung	245	507	–	–
Umpu Semenguk	17	7	10	4
Bahuga	173	55	37	5
Buay Bahuga	1.312	279	–	–
Bumi Agung	32	24	–	–
Pakuan Ratu	251	335	2	–
Negara Batin	374	47	–	–
Negeri Besar	–	–	–	–
Way Kanan	6.165	3.735	882	119



Lanjutan Tabel/*Continued Table* 5.2.13

Kecamatan Subdistrict	Rambutan/ Rambutan		Sawo/ Sapodilla/Sawo	
	2022	2023*	2022	2023*
(1)	(10)	(11)	(12)	(13)
Banjit	287	–	196	235
Baradatu	–	–	149	167
Gunung Labuhan	–	–	616	–
Kasui	350	–	15	–
Rebang Tangkas	60	76	2.050	120
Blambangan Umpu	200	89	19	22
Way Tuba	–	–	358	–
Negeri Agung	2.600	2.929	300	102
Umpu Semenguk	300	56	12	4
Bahuga	35	56	49	82
Buay Bahuga	710	651	221	21
Bumi Agung	199	148	–	–
Pakuan Ratu	–	854	1.140	750
Negara Batin	–	–	–	–
Negeri Besar	–	–	–	–
Way Kanan	4.741	4.859	5.125	1.502

Sumber/Source: Badan Pusat Statistik, Statistik Pertanian Hortikultura SPH-SBS/BPS-Statistics Indonesia, *Agricultural Statistic for Horticulture SPH-SBS*

Tabel
Table 5.2.14

Produksi Buah–Buahan dan Sayuran Tahunan Menurut Jenis Tanaman (kuintal) di Kabupaten Way Kanan, 2019–2023

Production of Annual Fruits and Vegetables by Kind of Plant in Way Kanan Regency (quintal), 2019–2023

Jenis Tanaman/Kind of Plants	2020	2021	2022	2023*
(1)	(2)	(3)	(4)	(5)
Buah–Buahan/Fruits:				
Alpukat/ <i>Avocado</i>	2.761	4.013	4.683	4.053
Anggur/ <i>Grape</i>	–	–	–	9
Apel/ <i>Apple</i>	–	–	–	–
Belimbing/ <i>Star Fruit</i>	1.306	808	1.513	642
Buah Naga/ <i>Hylocereus polyrhizus</i>	...	2.122	2.343	1.713
Duku/Langsar/Kokosan/ <i>Duku</i>	2.797	2.077	1.486	654
Durian	5.155	8.536	2.852	7.728
Jambu Air/ <i>Water Apple</i>	4.824	1.130	3.530	1.371
Jambu Biji/ <i>Guava</i>	729	783	3.531	1.412
Jeruk Besar/ <i>Pomelo</i>	23	–	–	–
Jeruk Lemon/ <i>Lemon</i>	...	9	18	149
Jeruk Siam/Kepron/ <i>Orange/Tangerine</i>	1.138	1.139	1.748	3.783
Lengkeng/ <i>Longan</i>	...	539	2.301	1.538
Mangga/ <i>Mango</i>	5.360	3.674	4.883	7.147
Manggis/ <i>Mangosteen</i>	216	226	165	39
Nangka/ <i>Cempedak/ Jackfruit</i>	7.549	5.681	7.294	4.485
Nanas/ <i>Pineapple</i>	829	135	356	285

Lanjutan Tabel/*Continued Table* 5.2.14

Jenis Tanaman/Kind of Plants	2020	2021	2022	2023*
(1)	(2)	(3)	(4)	(5)
Pepaya/ <i>Papaya</i>	1.188	3.381	6.165	3.735
Pisang/ <i>Banana</i>	13.278	45.479	45.127	48.223
Rambutan/ <i>Rambutan</i>	29.463	8.512	4.741	4.859
Salak/ <i>Snakefruit</i>	458	26	882	119
Sawo/ <i>Sapodilla/Sawo</i>	2.669	2.799	5.125	1.502
Sirsak/ <i>Soursop</i>	206	210	461	293
Sukun/ <i>Breadfruit</i>	626	584	1.911	559
Sayuran/Vegetables:				
Jengkol/ <i>Jengkol</i>	3.293	8.100	11.113	7.563
Melinjo/ <i>Gnetum/Melinjo</i>	1.274	345	1.669	335
Petai/ <i>Twisted Cluster Bean</i>	1.928	4.919	7.871	6.135

Sumber/*Source*: Badan Pusat Statistik, Statistik Pertanian Hortikultura SPH-SBS/BPS-Statistics Indonesia, *Agricultural Statistic for Horticulture SPH-SBS*

5.3 PERKEBUNAN ESTATE CROPS

Tabel 5.3.1 Luas Areal Tanaman Perkebunan Menurut Kecamatan dan Jenis Tanaman di Kabupaten Way Kanan (ha), 2022 dan 2023
Planted Area of Estate Crops by Subdistrict and Type of Crops in Way Kanan Regency (ha), 2022 dan 2023

Kecamatan Subdistrict	Kelapa Sawit/Oil Palm		Kelapa/Coconut	
	2022	2023	2022	2023
(1)	(2)	(3)	(4)	(5)
Banjit	3.792	3.420	222	222
Baradatu	100	100	193	197
Gunung Labuhan	320	420	179	191
Kasui	167	167	316	316
Rebang Tangkas	4.160	4.060	129	139
Blambangan Umpu	516	521	959	958
Way Tuba	365	365	471	450
Negeri Agung	275	275	228	231
Umpu Semenguk	–	417	–	–
Bahuga	1.572	1.172	171	186
Buay Bahuga	722	772	93	118
Bumi Agung	1.645	1.645	106	116
Pakuan Ratu	450	350	480	479
Negara Batin	370	370	518	519
Negeri Besar	290	290	45	55
Way Kanan	14.744	14.344	4.110	4.177

Lanjutan Tabel/Continued Table 5.3.1

Kecamatan Subdistrict	Karet/Rubber		Kopi/Coffee	
	2022	2023	2022	2023
(1)	(6)	(7)	(8)	(9)
Banjit	721	731	7.910	7.910
Baradatu	788	788	680	680
Gunung Labuhan	559	559	1.236	1.236
Kasui	2.189	2.199	6.425	6.425
Rebang Tangkas	1.108	1.108	2.276	2.276
Blambangan Umpu	5.588	5.711	2.160	1.717
Way Tuba	3.243	2.443	314	314
Negeri Agung	4.125	4.125	230	230
Umpu Semenguk	...	6.410	...	443
Bahuga	3.751	3.751	–	–
Buay Bahuga	1.717	1.738	–	–
Bumi Agung	1.946	1.861	24	24
Pakuan Ratu	4.047	4.050	295	295
Negara Batin	940	940	91	91
Negeri Besar	608	618	–	–
Way Kanan	31.330	37.032	21.641	21.641

Lanjutan Tabel/*Continued Table* 5.3.1

Kecamatan Subdistrict	Kakao/Cocoa		Tebu/Sugar cane	
	2022	2023	2022	2023
(1)	(10)	(11)	(12)	(13)
Banjit	70	70	–	–
Baradatu	30	30	–	–
Gunung Labuhan	110	110	–	–
Kasui	138	138	–	–
Rebang Tangkas	178	178	–	–
Blambangan Umpu	42	42	–	–
Way Tuba	114	114	–	–
Negeri Agung	67	67	1.085	1.785
Umpu Semenguk	...	–	...	–
Bahuga	23	23	382	982
Buay Bahuga	83	83	–	–
Bumi Agung	192	192	–	–
Pakuan Ratu	32	32	5.921	5.921
Negara Batin	68	68	6.872	7.009
Negeri Besar	58	58	1.635	1.835
Way Kanan	1.205	1.205	15.895	17.532



Lanjutan Tabel/*Continued Table 5.3.1*

Kecamatan Subdistrict	Lada/Pepper		Tembakau/Tobacco	
	2022	2023	2022	2023
(1)	(14)	(15)	(16)	(17)
Banjit	813	863	8	8
Baradatu	1.238	1.190	2	–
Gunung Labuhan	2.810	2.797	1	1
Kasui	2.236	2.236	15	14
Rebang Tangkas	931	982	8	8
Blambangan Umpu	656	656	5	5
Way Tuba	275	275	–	–
Negeri Agung	260	260	–	–
Umpu Semenguk	...	–	...	–
Bahuga	–	–	–	–
Buay Bahuga	–	–	–	–
Bumi Agung	–	–	–	–
Pakuan Ratu	–	–	–	–
Negara Batin	–	–	–	–
Negeri Besar	–	–	–	–
Way Kanan	9.219	9.259	39	36

Sumber/*Source*: Dinas Perkebunan Kabupaten Way Kanan/*Estate Crops Service of Way Kanan Regency*

Tabel
Table 5.3.2**Produksi Perkebunan Menurut Kecamatan dan Jenis Tanaman di Kabupaten Way Kanan (ton), 2022 dan 2023**
Production of Estates by Subdistrict and Type of Crops in Way Kanan Regency (ton), 2022 and 2023

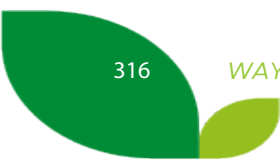
Kecamatan Subdistrict	Kelapa Sawit/Oil Palm		Kelapa/Coconut	
	2022	2023	2022	2023
(1)	(2)	(3)	(4)	(5)
Banjit	6.528	6.528	105	110
Baradatu	205	205	287	287
Gunung Labuhan	515	615	115	115
Kasui	331	331	144	144
Rebang Tangkas	7.390	7.090	107	107
Blambangan Umpu	725	625	638	638
Way Tuba	924	924	308	310
Negeri Agung	298	298	148	148
Umpu Semenguk	–	856	–	–
Bahuga	3.935	3.535	138	138
Buay Bahuga	1.577	1.577	60	60
Bumi Agung	4.035	4.033	104	105
Pakuan Ratu	986	786	423	423
Negara Batin	151	151	434	434
Negeri Besar	225	225	46	46
Way Kanan	27.825	27.779	3.057	3.065

Lanjutan Tabel/*Continued Table* 5.3.2

Kecamatan Subdistrict	Karet/Rubber		Kopi/Coffee	
	2022	2023	2022	2023
(1)	(6)	(7)	(8)	(9)
Banjit	1.525	1.525	3.310	3.310
Baradatu	1.243	1.243	176	180
Gunung Labuhan	952	952	412	412
Kasui	3.831	3.831	2.611	2.700
Rebang Tangkas	1.786	1.763	1.104	1.104
Blambangan Umpu	6.919	6.919	735	735
Way Tuba	6.708	6.708	34	40
Negeri Agung	6.872	6.872	25	25
Umpu Semenguk	–	1.796	–	210
Bahuga	6.895	6.895	–	–
Buay Bahuga	3.784	3.780	–	–
Bumi Agung	3.851	3.851	7	7
Pakuan Ratu	5.519	5.519	75	75
Negara Batin	1.798	1.778	18	20
Negeri Besar	956	956	–	–
Way Kanan	52.639	54.388	8.507	8.818

Lanjutan Tabel/*Continued Table* 5.3.2

Kecamatan Subdistrict	Kakao/Cocoa		Tebu/Sugar cane	
	2022	2023	2022	2023
(1)	(10)	(11)	(12)	(13)
Banjit	21	21	–	–
Baradatu	9	9	–	–
Gunung Labuhan	42	42	–	–
Kasui	62	62	–	–
Rebang Tangkas	85	85	–	–
Blambangan Umpu	45	45	–	–
Way Tuba	54	54	–	–
Negeri Agung	21	21	7.450	7 450
Umpu Semenguk	–	...	–	...
Bahuga	9	9	2.572	2 572
Buay Bahuga	35	35	–	–
Bumi Agung	85	85	–	–
Pakuan Ratu	10	10	35.738	35 738
Negara Batin	29	29	47.381	47 381
Negeri Besar	32	32	10.894	10 894
Way Kanan	539	539	104.035	104 035



Lanjutan Tabel/*Continued Table 5.3.2*

Kecamatan Subdistrict	Lada/Pepper		Tembakau/Tobacco	
	2022	2023	2022	2023
(1)	(14)	(15)	(16)	(17)
Banjit	130	130	5	5
Baradatu	128	128	1	1
Gunung Labuhan	678	678	1	1
Kasui	480	480	11	9
Rebang Tangkas	125	125	4	4
Blambangan Umpu	78	78	3	3
Way Tuba	78	78	–	–
Negeri Agung	63	98	–	–
Umpu Semenguk	–	–	–	–
Bahuga	–	–	–	–
Buay Bahuga	–	–	–	–
Bumi Agung	–	–	–	–
Pakuan Ratu	–	–	–	–
Negara Batin	–	–	–	–
Negeri Besar	–	–	–	–
Way Kanan	1.760	1.795	24	22

Sumber/*Source*: Dinas Perkebunan Kabupaten Way Kanan/*Estate Crops Service of Way Kanan Regency*

Tabel
Table 5.3.3

Luas Areal Tanaman Perkebunan Rakyat Menurut Jenis Tanaman di Kabupaten Way Kanan (ha), 2019–2023
Planted Area of Smallholders Estates by Type of Crops in Way Kanan Regency (ha), 2019–2023

Jenis Tanaman <i>Kind of Plants</i>	2019	2020	2021	2022	2023
(1)	(2)	(3)	(4)	(5)	(6)
Tanaman Tahunan					
Perennial Crops					
Karet/ <i>Rubber</i>	46.540,42	47.310,62	31.492,00	31.330,00	37.032,00
Kelapa/ <i>Coconut</i>	4.730,00	4.233,00	4.199,00	4.110,00	4.177,00
Kelapa sawit/ <i>Oil palm</i>	30.237,71	29.939,86	13.772,00	14.744,00	14.294,00
Kopi/ <i>Coffee</i>	21.956,00	21.655,00	21.655,00	21.641,00	21.641,00
Kakao/ <i>Cocoa</i>	1.429,00	1.235,00	1.235,00	1.205,00	1.205,00
Teh/ <i>Tea</i>	–	–	–	–	–
Jambu mete/ <i>Cashew nut</i>	–	–	–	–	–
Pala/ <i>Nutmeg</i>	–	–	–	–	–
Lada/ <i>Pepper</i>	9.171,00	9.259,00	9.259,00	9.219,00	9.259,00
Tanaman Semusim					
Seasonal Crops					
Tebu/ <i>Sugar cane</i>	20.000,00	25.007,90	15.803,00	15.895,00	17.532,00
Tembakau/ <i>Tobacco</i>	38,00	39,00	38,00	39,00	38,00
Nilam/ <i>Patchouli</i>	–	–	–	–	–

Sumber/*Source*: Dinas Perkebunan Kabupaten Way Kanan/*Estate Crops Service of Way Kanan Regency*

Tabel
Table 5.3.4

Produksi Tanaman Perkebunan Rakyat Menurut Jenis Tanaman di Kabupaten Way Kanan (ton), 2019–2023
Production of Smallholder Estates Crops by Type of Crops in Way Kanan Regency (ton), 2019–2023

Jenis Tanaman <i>Kind of Plants</i>	2019	2020	2021	2022	2023
(1)	(2)	(3)	(4)	(5)	(6)
Tanaman Tahunan					
Perennial Crops					
Karet/ <i>Rubber</i>	62.244,00	47.310,62	52.625,00	52.639,00	54.388,00
Kelapa/ <i>Coconut</i>	3.105,00	4.233,00	3.042,00	3.057,00	3.065,00
Kelapa sawit/ <i>Oil palm</i>	53.352,00	29.939,86	27.681,00	27.825,00	27.779,00
Kopi/ <i>Coffee</i>	8.702,00	21.655,00	8.508,00	8.507,00	8.818,00
Kakao/ <i>Cocoa</i>	622,00	1.235,00	544,00	539,00	560,00
Teh/ <i>Tea</i>	–	–	–	–	–
Jambu mete/ <i>Cashew nut</i>	–	–	–	–	–
Pala/ <i>Nutmeg</i>	–	–	–	–	–
Lada/ <i>Pepper</i>	1.592,00	9.259,00	1.771,00	1.760,00	1.795,00
Tanaman Semusim					
Seasonal Crops					
Tebu/ <i>Sugar cane</i>	144.950,00	25.007,90	104.031,00	104.035,00	118.594,00
Tembakau/ <i>Tobacco</i>	22,00	38,00	24,00	24,00	22,00
Nilam/ <i>Patchouli</i>	–	–	–	–	–

Sumber/*Source*: Dinas Perkebunan Kabupaten Way Kanan/*Estate Crops Service of Way Kanan Regency*

5.4 KEHUTANAN FORESTRY

Tabel 5.4.1 **Luas Areal Hutan Dirinci Menurut Jenis Hutan per Kecamatan di Kabupaten Way Kanan (ribu ha), 2021**
Table 5.4.1 **Forest Area by Type per Subdistrict in Way Kanan Regency (thousand ha), 2021**

Register	Jenis Hutan Type of Forest		
	Hutan lindung Protected Forest	Hutan produksi Production Forest	Lainnya Other Forest
(1)	(2)	(3)	(4)
Register 24 bukit punggung berbatasan dengan Kecamatan Kasui, Banjit dan Rebang Tangkas, Lampung Barat, Oku Selatan.	21.020,00	–	–
Register 41 bukit saka berbatasan dengan Kecamatan Way Tuba, Rebang Tangkas, Blambangan Umpu dan Oku Timur	1.218,70	–	–
Register 42 rebang, berbatasan dengan Kecamatan Blambangan Umpu, Negeri Agung, dan Bumi Agung	–	14.050,00	–
Register 44 sungai muara dua berbatasan dengan Kecamatan Negara Batin dan Pakuan Ratu dan Tulang Bawang Barat	–	33.730,00	–
Register 46 way hanakau berbatasan dengan Kecamatan Pakuan Ratu, Negara Batin, Negeri Besar dan Lampung Utara	–	22.100,00	–
Non register giham tahmi berbatasan dengan Kecamatan Blambangan Umpu dan Rebang Tangkas	–	13.200,10	–

Catatan/Note: Data tahun 2022 dan 2023 tidak tersedia/2022 and 2023 Data not available

Sumber/Source: Dinas Perkebunan Kabupaten Way Kanan/Estate Crops Service of Way Kanan Regency

5.5 PETERNAKAN LIVESTOCK

Tabel 5.5.1 **Populasi Unggas Menurut Kecamatan dan Jenis Unggas di Kabupaten Way Kanan (Ekor), 2021 dan 2022**
Population of Several Poultry by Subdistrict in Way Kanan Regency (Heads), 2022

Kecamatan <i>Subdistrict</i>	2021			
	Ayam Pedaging <i>Chicken</i>	Ayam Petelur <i>Laying Hens</i>	Ayam Buras <i>Domestic Chicken</i>	Itik <i>Duck</i>
(1)	(2)	(3)	(4)	(5)
Banjit	588	94.710	140.050	1.548
Baradatu	575.606	76.030	260.448	2.322
Gunung Labuhan	11.737	–	244.641	774
kasui	26.164	–	64.159	2.631
Rebang Tangkas	–	93.849	104.230	263
Blambangan Umpu	–	–	107.834	650
Way tuba	–	–	260.753	1.238
Negeri Agung	–	–	141.024	1.083
Umpu Semenguk	9.390	–	88.221	511
Bahuga	707	–	56.924	1.446
Buay Bahuga	–	–	90.484	2.786
Bumi Agung	–	–	127.679	9.913
Pakuan Ratu	–	4.590	136.427	1.378
Negara Batin	–	3.060	362.813	1.703
Negeri Besar	–	–	119.510	1.176
Way Kanan	624.192	272.241	2.305.199	29.422

Lanjutan Tabel/*Continued Table 5.5.1*

Kecamatan <i>Subdistrict</i>	2022			
	Ayam Pedaging <i>Chicken</i>	Ayam Petelur <i>Laying Hens</i>	Ayam Buras <i>Domestic Chicken</i>	Itik <i>Duck</i>
(1)	(2)	(3)	(4)	(5)
Banjit	506	95.657	145.372	1.557
Baradatu	587.118	78.311	270.345	2.334
Gunung Labuhan	11.972	–	253.937	778
kasui	26.687	–	66.598	2.646
Rebang Tangkas	–	94.788	108.191	266
Blambangan Umpu	–	–	111.931	654
Way tuba	–	–	270.662	1.245
Negeri Agung	–	–	146.383	1.089
Umpu Semenguk	9.577	–	91.574	514
Bahuga	722	–	59.087	1.454
Buay Bahuga	–	–	93.923	2.802
Bumi Agung	–	–	132.531	9.767
Pakuan Ratu	–	4.637	141.611	1.386
Negara Batin	–	3.091	376.600	1.915
Negeri Besar	–	–	124.052	1.183
Way Kanan	636.582	276.484	2.392.797	29.590

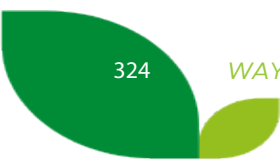
Sumber/*Source*: Dinas Tanaman Pangan, Hortikultura dan Peternakan Kabupaten Way Kanan/*Food Crops, Horticulture dan Livestock Service of Way Kanan Regency*

Tabel
Table 5.5.2**Produksi Daging Unggas Menurut Kecamatan dan Jenis Unggas di Kabupaten Way Kanan (kg), 2021–2023**
Poultry Meat Production of Several Poultry by Subdistrict in Way Kanan Regency (kg), 2021–2023

Kecamatan Subdistrict	2021			
	Ayam Pedaging Chicken	Ayam Petelur Laying Hens	Ayam Buras Domestic Chicken	Itik Duck
(1)	(2)	(3)	(4)	(5)
Banjit	267	5.439	19.173	416
Baradatu	219.949	4.281	35.582	623
Gunung Labuhan	4.485	–	33.491	208
kasui	9.998	–	8.783	706
Rebang Tangkas	–	5.389	14.269	71
Blambangan Umpu	–	–	14.762	175
Way tuba	–	–	35.697	332
Negeri Agung	–	–	19.306	291
Umpu Semenguk	3.588	–	12.077	137
Bahuga	270	–	7.793	388
Buay Bahuga	–	–	12.387	748
Bumi Agung	–	–	17.479	2.661
Pakuan Ratu	–	264	18.677	370
Negara Batin	–	176	49.668	457
Negeri Besar	–	–	16.361	316
Way Kanan	238.557	15.549	315.504	7.899

Lanjutan Tabel/*Continued Table 5.5.2*

Kecamatan <i>Subdistrict</i>	2022			
	Ayam Pedaging <i>Chicken</i>	Ayam Petelur <i>Laying Hens</i>	Ayam Buras <i>Domestic Chicken</i>	Itik <i>Duck</i>
(1)	(2)	(3)	(4)	(5)
Banjit	229	5.493	19.901	418
Baradatu	224.347	4.410	37.010	627
Gunung Labuhan	4.575	–	34.763	209
kasui	10.198	–	9.118	710
Rebang Tangkas	–	5.443	14.811	72
Blambangan Umpu	–	–	15.323	176
Way tuba	–	–	37.053	334
Negeri Agung	–	–	20.039	292
Umpu Semenguk	3.660	–	12.536	138
Bahuga	276	–	8.090	390
Buay Bahuga	–	–	12.858	752
Bumi Agung	–	–	18.143	2.622
Pakuan Ratu	–	267	19.386	372
Negara Batin	–	177	51.556	514
Negeri Besar	–	–	16.982	318
Way Kanan	243.285	15.790	327.569	7.944



Lanjutan Tabel/*Continued Table 5.5.2*

Kecamatan <i>Subdistrict</i>	2023			
	Ayam Pedaging <i>Chicken</i>	Ayam Petelur <i>Laying Hens</i>	Ayam Buras <i>Domestic Chicken</i>	Itik <i>Duck</i>
(1)	(2)	(3)	(4)	(5)
Banjit	197	5.548	20.657	420
Baradatu	228.835	4.542	38.416	630
Gunung Labuhan	4.666	–	36.084	210
kasui	10.402	–	9.463	714
Rebang Tangkas	–	5.498	15.374	72
Blambangan Umpu	–	–	15.905	177
Way tuba	–	–	38.461	336
Negeri Agung	–	–	20.801	294
Umpu Semenguk	3.733	–	13.013	139
Bahuga	281	–	8.396	393
Buay Bahuga	–	–	13.346	756
Bumi Agung	–	–	18.833	2.637
Pakuan Ratu	–	269	20.123	374
Negara Batin	–	179	53.515	517
Negeri Besar	–	–	17.628	320
Way Kanan	248.114	16.036	340.015	7.989

Sumber/*Source*: Dinas Tanaman Pangan, Hortikultura dan Peternakan Kabupaten Way Kanan/*Food Crops, Horticulture dan Livestock Service of Way Kanan Regency*

Tabel 5.5.3 Populasi Ternak Menurut Kecamatan dan Jenis Ternak (Ekor) di Kabupaten Way Kanan, 2021 dan 2022
Population of Livestock by Subdistrict and kind of Livestock in Way Kanan Regency (Heads), 2021 and 2022

Kecamatan Subdistrict	2021						
	Sapi Perah Milch Cow	Sapi Potong Cow	Kerbau Buffalo	Kuda Horse	Kambing Goat	Domba Sheep	Babi Pig
(1)	(2)	(3)	(4)	(5)	(6)	(7)	(8)
Banjit	–	6.385	78	–	4.245	182	2.929
Baradatu	–	4.519	21	–	2.217	347	1.356
Gunung Labuhan	–	59	1	–	2.144	254	–
kasui	–	1.066	12	–	2.259	90	537
Rebang Tangkas	–	663	–	–	6.550	41	–
Blambangan Umpu	–	1.977	34	–	4.683	9	–
Way tuba	–	2.302	15	–	1.630	179	–
Negeri Agung	–	3.386	170	–	4.734	40	762
Umpu Semenguk	–	1.625	39	–	3.831	–	498
Bahuga	–	1.258	288	–	1.391	30	104
Buay Bahuga	–	2.408	20	–	1.018	22	252
Bumi Agung	–	2.714	15	–	948	67	447
Pakuan Ratu	–	2.486	148	–	10.353	20	651
Negara Batin	–	5.035	156	–	3.838	467	–
Negeri Besar	–	2.470	32	–	2.947	15	–
Way Kanan	–	38.353	1.029	–	52.789	1.763	7.535

Lanjutan Tabel/*Continued Table 5.5.3*

Kecamatan <i>Subdistrict</i>	2022						
	Sapi Perah <i>Milch Cow</i>	Sapi Potong <i>Cow</i>	Kerbau <i>Buffalo</i>	Kuda <i>Horse</i>	Kambing <i>Goat</i>	Domba <i>Sheep</i>	Babi <i>Pig</i>
(1)	(2)	(3)	(4)	(5)	(6)	(7)	(8)
Banjit	–	7.356	78	–	4.308	185	3.052
Baradatu	–	5.091	21	–	2.250	351	1.413
Gunung Labuhan	–	68	2	–	2.176	257	–
kasui	–	1.228	12	–	2.293	91	559
Rebang Tangkas	–	765	–	–	6.648	41	–
Blambangan Umpu	–	2.219	34	–	4.753	9	–
Way tuba	–	2.537	15	–	1.654	182	–
Negeri Agung	–	3.785	172	–	4.805	40	794
Umpu Semenguk	–	1.814	39	–	3.889	–	519
Bahuga	–	1.450	291	–	1.412	31	108
Buay Bahuga	–	2.774	20	–	1.034	22	262
Bumi Agung	–	3.126	15	–	963	68	466
Pakuan Ratu	–	2.863	150	–	10.508	20	678
Negara Batin	–	5.800	158	–	3.896	472	–
Negeri Besar	–	2.845	32	–	2.991	15	–
Way Kanan	–	43.721	1.039	–	53.580	1.784	7.851

Sumber/*Source*: Dinas Tanaman Pangan, Hortikultura dan Peternakan Kabupaten Way Kanan/*Food Crops, Horticulture dan Livestock Service of Way Kanan Regency*

Tabel 5.5.4 **Produksi Daging Ternak Menurut Kecamatan dan Jenis Ternak (Kg) di Kabupaten Way Kanan, 2021–2023**
Livestock Meat Production by Subdistrict and kind of Livestock (Kg) in Way Kanan Regency, 2021–2023

Kecamatan Subdistrict	2021						
	Sapi Perah Milch Cow	Sapi Potong Cow	Kerbau Buffalo	Kuda Horse	Kambing Goat	Domba Sheep	Babi Pig
(1)	(2)	(3)	(4)	(5)	(6)	(7)	(8)
Banjit	–	127.626	97	–	8.006	158	27.317
Baradatu	–	89.327	26	–	4.181	300	12.809
Gunung Labuhan	–	1.183	1	–	4.044	220	–
kasui	–	21.314	15	–	4.261	78	5.471
Rebang Tangkas	–	13.254	–	–	12.355	36	–
Blambangan Umpu	–	38.999	42	–	8.833	8	–
Way tuba	–	66.669	19	–	3.074	155	–
Negeri Agung	–	45.013	213	–	8.929	34	7.309
Umpu Semenguk	–	31.981	48	–	7.227	–	5.081
Bahuga	–	25.164	360	–	2.625	26	1.056
Buay Bahuga	–	48.123	25	–	1.921	19	2.568
Bumi Agung	–	54.239	19	–	1.789	58	4.557
Pakuan Ratu	–	49.667	185	–	19.528	17	6.639
Negara Batin	–	100.637	195	–	7.240	404	–
Negeri Besar	–	49.366	40	–	5.559	13	–
Way Kanan	–	762.562	1.284	–	99.571	1.526	72.807

Lanjutan Tabel/Continued Table 5.5.4

Kecamatan Subdistrict	2022						
	Sapi Perah Milch Cow	Sapi Potong Cow	Kerbau Buffalo	Kuda Horse	Kambing Goat	Domba Sheep	Babi Pig
(1)	(2)	(3)	(4)	(5)	(6)	(7)	(8)
Banjit	–	142.415	99	–	8.022	160	28.492
Baradatu	–	98.560	26	–	4.190	304	13.192
Gunung Labuhan	–	1.321	1	–	4.052	222	–
kasui	–	23.784	15	–	4.270	79	5.220
Rebang Tangkas	–	14.790	–	–	12.379	36	–
Blambangan Umpu	–	42.959	42	–	8.850	8	–
Way tuba	–	49.112	19	–	3.080	157	–
Negeri Agung	–	73.277	214	–	8.947	35	7.411
Umpu Semenguk	–	35.128	49	–	7.241	–	4.848
Bahuga	–	28.081	363	–	2.630	27	1.008
Buay Bahuga	–	53.699	25	–	1.925	19	2.449
Bumi Agung	–	60.523	19	–	1.792	59	4.347
Pakuan Ratu	–	55.422	187	–	19.567	17	6.334
Negara Batin	–	112.298	197	–	7.255	409	–
Negeri Besar	–	55.086	40	–	5.570	13	–
Way Kanan	–	846.455	1.296	–	99.770	1.545	73.301

Lanjutan Tabel/*Continued Table 5.5.4*

Kecamatan <i>Subdistrict</i>	2023						
	Sapi Perah <i>Milch Cow</i>	Sapi Potong <i>Cow</i>	Kerbau <i>Buffalo</i>	Kuda <i>Horse</i>	Kambing <i>Goat</i>	Domba <i>Sheep</i>	Babi <i>Pig</i>
(1)	(2)	(3)	(4)	(5)	(6)	(7)	(8)
Banjit	–	147.260	99	–	8.142	162	28.492
Baradatu	–	101.913	26	–	4.253	307	13.192
Gunung Labuhan	–	1.365	1	–	4.113	225	–
kasui	–	24.593	15	–	4.334	80	5.220
Rebang Tangkas	–	15.293	–	–	12.565	36	–
Blambangan Umpu	–	44.421	43	–	8.983	8	–
Way tuba	–	50.783	19	–	3.126	159	–
Negeri Agung	–	75.770	217	–	9.081	35	7.411
Umpu Semenguk	–	36.323	49	–	7.350	–	4.848
Bahuga	–	29.035	367	–	2.669	27	1.008
Buay Bahuga	–	55.526	25	–	1.954	19	2.449
Bumi Agung	–	62.582	19	–	1.819	60	4.347
Pakuan Ratu	–	57.307	189	–	19.860	18	6.334
Negara Batin	–	116.119	199	–	7.364	414	–
Negeri Besar	–	56.960	40	–	5.653	13	–
Way Kanan	–	875.250	1.308	–	101.266	1.563	73.301

Sumber/*Source*: Dinas Tanaman Pangan, Hortikultura dan Peternakan Kabupaten Way Kanan/*Food Crops, Horticulture dan Livestock Service of Way Kanan Regency*

Tabel
Table 5.5.5

Jumlah Ternak Besar dan Ternak Kecil yang Dipotong Menurut Kecamatan dan Jenis Ternak (Ekor) di Kabupaten Way Kanan, 2021 dan 2022
Number of Livestock Slaughtered by Type and Subdistrict in Way Kanan Regency (Heads), 2021 and 2022

Kecamatan Subdistrict	2021				
	Sapi Potong Cow	Kerbau Buffalo	Kambing Goat	Domba Sheep	Babi Pig
(1)	(2)	(3)	(4)	(5)	(6)
Banjit	1.020	1	890	18	534
Baradatu	714	–	465	34	250
Gunung Labuhan	9	–	449	25	–
kasui	170	–	473	9	107
Rebang Tangkas	106	–	1.373	4	–
Blambangan Umpu	312	–	981	1	–
Way tuba	360	–	342	18	–
Negeri Agung	533	2	992	4	143
Umpu Semenguk	256	–	803	–	99
Bahuga	201	3	292	3	21
Buay Bahuga	385	–	213	2	50
Bumi Agung	433	–	199	7	89
Pakuan Ratu	397	1	2.170	2	130
Negara Batin	804	2	804	46	–
Negeri Besar	395	–	618	2	–
Way Kanan	6.095	10	11.063	174	1.422

Lanjutan Tabel/*Continued Table 5.5.5*

Kecamatan <i>Subdistrict</i>	2021			
	Ayam Pedaging <i>Chicken</i>	Ayam Petelur <i>Laying Hens</i>	Ayam Buras <i>Domestic Chicken</i>	Itik <i>Duck</i>
(1)	(2)	(3)	(4)	(5)
Banjit	547	9.377	47.223	693
Baradatu	451.456	7.382	87.640	1.039
Gunung Labuhan	9.205	–	82.490	346
kasui	20.521	–	21.634	1.177
Rebang Tangkas	–	9.292	35.145	118
Blambangan Umpu	–	–	36.360	291
Way tuba	–	–	87.923	554
Negeri Agung	–	–	47.551	485
Umpu Semenguk	7.364	–	29.747	229
Bahuga	555	–	19.194	647
Buay Bahuga	–	–	30.510	1.247
Bumi Agung	–	–	43.052	4.435
Pakuan Ratu	–	455	46.001	616
Negara Batin	–	303	122.336	762
Negeri Besar	–	–	40.297	526
Way Kanan	489.649	26.808	777.103	13.165

Lanjutan Tabel/*Continued Table 5.5.5*

Kecamatan <i>Subdistrict</i>	2022				
	Sapi Potong <i>Cow</i>	Kerbau <i>Buffalo</i>	Kambing <i>Goat</i>	Domba <i>Sheep</i>	Babi <i>Pig</i>
(1)	(2)	(3)	(4)	(5)	(6)
Banjit	1.138	1	891	18	555
Baradatu	788	–	465	35	258
Gunung Labuhan	11	–	451	25	–
kasui	191	–	474	9	102
Rebang Tangkas	118	–	1.375	4	–
Blambangan Umpu	343	1	983	1	–
Way tuba	392	–	342	18	–
Negeri Agung	586	2	994	4	145
Umpu Semenguk	281	1	805	–	95
Bahuga	224	1	292	3	20
Buay Bahuga	429	–	215	2	48
Bumi Agung	484	–	199	7	85
Pakuan Ratu	443	2	2.174	2	124
Negara Batin	897	2	806	46	–
Negeri Besar	440	–	619	2	–
Way Kanan	6.765	10	11.085	176	1.432

Lanjutan Tabel/*Continued Table 5.5.5*

Kecamatan <i>Subdistrict</i>	2022			
	Ayam Pedaging <i>Chicken</i>	Ayam Petelur <i>Laying Hens</i>	Ayam Buras <i>Domestic Chicken</i>	Itik <i>Duck</i>
(1)	(2)	(3)	(4)	(5)
Banjit	471	9.471	49.018	697
Baradatu	460.484	7.603	91.157	1.044
Gunung Labuhan	9.390	—	85.624	348
kasui	20.931	—	22.456	1.184
Rebang Tangkas	—	9.385	36.481	119
Blambangan Umpu	—	—	37.742	293
Way tuba	—	—	91.264	557
Negeri Agung	—	—	49.358	487
Umpu Semenguk	7.512	—	30.877	230
Bahuga	566	—	19.924	651
Buay Bahuga	—	—	31.669	1.254
Bumi Agung	—	—	44.687	4.370
Pakuan Ratu	—	459	47.749	620
Negara Batin	—	306	126.985	857
Negeri Besar	—	—	41.829	529
Way Kanan	499.354	27.224	806.820	13.240

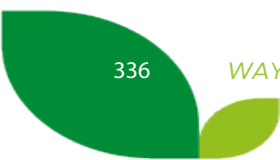
Sumber/*Source*: Dinas Tanaman Pangan, Hortikultura dan Peternakan Kabupaten Way Kanan/*Food Crops, Horticulture dan Livestock Service of Way Kanan Regency*

Tabel
Table 5.5.6**Produksi Telur Unggas dan Susu Sapi Menurut Kecamatan di Kabupaten Way Kanan (kg), 2021–2023**
Eggs and Milk Production by Subdistrict in Way Kanan Regency (kg), 2021–2023

Kecamatan Subdistrict	2021				
	Ayam Pedaging Chicken	Ayam Petelur Laying Hens	Ayam Buras Domestic Chicken	Itik Duck	Sapi Perah Milch Cow
(1)	(2)	(3)	(4)	(5)	(6)
Banjit	–	533.331	27.200	9.882	–
Baradatu	–	419.828	50.481	14.823	–
Gunung Labuhan	–	–	47.514	4.941	–
kasui	–	–	12.461	16.800	–
Rebang Tangkas	–	528.483	20.244	1.680	–
Blambangan Umpu	–	–	20.943	4.153	–
Way tuba	–	–	50.643	7.906	–
Negeri Agung	–	–	27.390	6.918	–
Umpu Semenguk	–	–	17.134	3.261	–
Bahuga	–	–	11.056	9.236	–
Buay Bahuga	–	–	17.574	17.788	–
Bumi Agung	–	–	24.798	63.291	–
Pakuan Ratu	–	25.850	26.497	8.795	–
Negara Batin	–	17.233	70.465	10.870	–
Negeri Besar	–	–	23.211	7.510	–
Way Kanan	–	1.524.724	447.611	187.854	–

Lanjutan Tabel/*Continued Table 5.5.6*

Kecamatan <i>Subdistrict</i>	2022				
	Ayam Pedaging <i>Chicken</i>	Ayam Petelur <i>Laying Hens</i>	Ayam Buras <i>Domestic Chicken</i>	Itik <i>Duck</i>	Sapi Perah <i>Milch Cow</i>
(1)	(2)	(3)	(4)	(5)	(6)
Banjit	–	538.664	28.234	9.939	–
Baradatu	–	432.423	52.506	14.905	–
Gunung Labuhan	–	–	49.320	4.966	–
kasui	–	–	12.934	16.894	–
Rebang Tangkas	–	533.767	21.013	1.698	–
Blambangan Umpu	–	–	21.739	4.176	–
Way tuba	–	–	52.568	7.950	–
Negeri Agung	–	–	28.430	6.955	–
Umpu Semenguk	–	–	17.785	3.280	–
Bahuga	–	–	11.477	9.287	–
Buay Bahuga	–	–	18.242	17.889	–
Bumi Agung	–	–	25.740	62.359	–
Pakuan Ratu	–	26.109	27.504	8.847	–
Negara Batin	–	17.405	73.143	12.225	–
Negeri Besar	–	–	24.093	7.556	–
Way Kanan	–	1.548.368	464.728	188.926	–



Lanjutan Tabel/*Continued Table 5.5.6*

Kecamatan <i>Subdistrict</i>	2023				
	Ayam Pedaging <i>Chicken</i>	Ayam Petelur <i>Laying Hens</i>	Ayam Buras <i>Domestic Chicken</i>	Itik <i>Duck</i>	Sapi Perah <i>Milch Cow</i>
(1)	(2)	(3)	(4)	(5)	(6)
Banjit	–	807.108	29.307	9.996	–
Baradatu	–	660.752	54.502	14.990	–
Gunung Labuhan	–	–	51.194	4.995	–
kasui	–	–	13.426	16.991	–
Rebang Tangkas	–	799.771	21.811	1.708	–
Blambangan Umpu	–	–	22.565	4.200	–
Way tuba	–	–	54.565	7.995	–
Negeri Agung	–	–	29.511	6.995	–
Umpu Semenguk	–	–	18.461	3.299	–
Bahuga	–	–	11.912	9.340	–
Buay Bahuga	–	–	18.935	17.991	–
Bumi Agung	–	–	26.718	62.715	–
Pakuan Ratu	–	39.119	28.549	8.898	–
Negara Batin	–	26.079	75.923	12.295	–
Negeri Besar	–	–	25.009	7.599	–
Way Kanan	–	2.332.829	482.388	190.007	–

Sumber/*Source*: Dinas Tanaman Pangan, Hortikultura dan Peternakan Kabupaten Way Kanan/*Food Crops, Horticulture dan Livestock Service of Way Kanan Regency*

Tabel
Table 5.5.7**Pelaksanaan Inseminasi Buatan Akseptor PKB dan Jumlah Kelahiran menurut Kecamatan di Kabupaten Way Kanan, 2023****Realization of Artificial Insemination of PKB Acceptor and Birth by Subdistrict in Way Kanan Regency, 2023**

Kecamatan Subdistrict	Jumlah Inseminasi Sum of Inseminations			Jumlah Akseptor Sum of Acceptor	Jumlah Kelahiran IB (ekor) Sum of Birth	Jumlah Abortus
	I	II	III			
(1)	(2)	(3)	(4)	(5)	(6)	(7)
Banjit	1.142	123	27	1.142	259	–
Baradatu	1.186	302	113	1.186	314	–
Gunung Labuhan	9	1	–	9	–	–
kasui	276	101	42	276	71	–
Rebang Tangkas	42	15	2	42	9	–
Blambangan Umpu	847	104	26	847	173	–
Way tuba	969	193	26	969	405	–
Negeri Agung	592	80	8	592	243	–
Umpu Semenguk	–	–	–	–	–	–
Bahuga	866	15	2	866	259	–
Buay Bahuga	89	9	–	89	29	–
Bumi Agung	1.206	178	20	1.206	511	–
Pakuan Ratu	1.654	262	87	1.654	907	–
Negara Batin	1.474	142	20	1.474	702	–
Negeri Besar	555	120	23	555	235	–
Way Kanan	10.907	1.645	396	10.907	4.117	–

Sumber/Source: Dinas Tanaman Pangan, Hortikultura dan Peternakan Kabupaten Way Kanan/Food Crops, Horticulture dan Livestock Service of Way Kanan Regency

5.6 PERIKANAN FISHERY

Tabel 5.6.1 **Jumlah Nelayan menurut Kecamatan di Kabupaten Way Kanan, 2023**
Number of Fisherman by Subdistrict in Way Kanan Regency, 2023

Kecamatan <i>Subdistrict</i>	Jumlah Nelayan <i>Number of Fisherman</i>			Jumlah <i>Total</i>
	Kolam <i>Pool</i>	Sungai <i>River</i>	Tambak <i>Pond</i>	
(1)	(2)	(3)	(4)	(5)
Banjit	325	20	–	345
Baradatu	85	25	–	110
Gunung Labuhan	85	–	–	85
kasui	105	25	–	130
Rebang Tangkas	200	15	–	215
Blambangan Umpu	158	15	–	173
Way tuba	150	10	–	160
Negeri Agung	120	95	–	215
Umpu Semenguk	25	5	–	30
Bahuga	305	18	–	323
Buay Bahuga	220	30	–	250
Bumi Agung	195	20	–	215
Pakuan Ratu	255	155	–	410
Negara Batin	250	135	–	385
Negeri Besar	135	170	–	305
Way Kanan	2.613	738	–	3.351

Sumber/Source: Dinas Perikanan Kabupaten Way Kanan/ Fishery Service of Way Kanan Regency

Tabel 5.6.2 **Luas Areal Pemeliharaan/Penangkapan dan Produksi Ikan Menurut Sumbernya di Kabupaten Way Kanan, 2023**
Area and Production of Fish by Source in Way Kanan Regency, 2023

Sumber Source	Pemeliharaan/ Penangkapan Area (Ha)	Produksi Production (ton)
(1)	(2)	(3)
Darat/Land	–	–
Waduk/Dam	–	–
Rawa/Swamp	4,40	17,75
Sungai/River	2.885,00	165,16
Kolam/Empang/Pond	119,75	1.936,77
Tambak/Dam	–	–
Cek/Dam/Gal	0,18	18,74
Keramba/Cage	–	–
Mina Padi/Sawah/Rice Fields	–	–
Jaring Apung/ Floating Net	–	–
Jumlah/Total	3.009,33	2.138,42

Sumber/Source: Dinas Perikanan Kabupaten Way Kanan/ Fishery Service of Way Kanan Regency

Tabel 5.6.3 Jumlah Perahu/Kapal Menurut Kecamatan dan Jenis Kapal di Kabupaten Way Kanan, 2023
Number of Ship/Board by Type and Subdistrict in Way Kanan Regency, 2023

Kecamatan Subdistrict	Perahu Tanpa Motor Boat Without Motor	Perahu Motor Tempel Outboard Motor Boat	Perahu Motor Motorboat
(1)	(2)	(3)	(4)
Banjit	1	–	–
Baradatu	1	–	–
Gunung Labuhan	1	–	–
kasui	1	–	–
Rebang Tangkas	1	–	–
Blambangan Umpu	2	–	–
Way tuba	1	–	–
Negeri Agung	1	–	–
Umpu Semenguk	–	–	–
Bahuga	2	–	–
Buay Bahuga	2	–	–
Bumi Agung	3	–	–
Pakuan Ratu	17	15	–
Negara Batin	24	26	–
Negeri Besar	29	22	–
Way Kanan	86	63	–

Sumber/Source: Dinas Perikanan Kabupaten Way Kanan/ Fishery Service of Way Kanan Regency

Tabel 5.6.4 Jumlah Alat Penangkapan Ikan Menurut Jenis di Kabupaten Way Kanan, 2023
Number of Inland Fishing Gear by Type of Gear in Way Kanan Regency, 2023

Jenis alat <i>Type of Gear</i>	Sungai <i>River</i>	Rawa <i>Swamp</i>	Genangan Air Lainnya <i>Others</i>
(1)	(2)	(3)	(4)
Jaring Insang (<i>Gills Net</i>)	85	65	30
Rawai (<i>Fishing Line</i>)	–	–	–
Pancing (<i>Nail</i>)	175	105	153
Bubu (<i>Tunnel Net</i>)	248	125	28
Jala Tebar (<i>Scattered Net</i>)	160	5	50
Serok (<i>Inlet</i>)	–	–	–
Sero (<i>Bow Net</i>)	–	–	–
Anco	–	–	–
Jumlah/Total	668	300	261

Sumber/Source: Dinas Perikanan Kabupaten Way Kanan/ Fishery Service of Way Kanan Regency

Tabel
Table 5.6.5**Produksi dan Nilai Produksi Perikanan Budidaya menurut Kecamatan dan Jenis Budaya, 2023**
Production and Value of Cultivated Fishery Production by Subdistrict and Type of Culture, 2023

Kecamatan Subdistrict	Karamba/ Cage		Kolam Air Tenang/ Calm Pool	
	Volume Ton	Nilai Value (000 Rp)	Volume Ton	Nilai Value (000 Rp)
(1)	(2)	(3)	(4)	(5)
Banjit	–	–	468,47	9.521.070
Baradatu	–	–	67,48	1.306.638
Gunung Labuhan	–	–	48,15	901.000
kasui	–	–	110,35	2.264.000
Rebang Tangkas	–	–	53,90	1.052.750
Blambangan Umpu	–	–	57,00	1.092.000
Way tuba	–	–	52,20	1.030.000
Negeri Agung	–	–	31,00	549.000
Umpu Semenguk	26,00	461.000
Bahuga	–	–	254,98	4.696.815
Buay Bahuga	–	–	216,77	3.998.172
Bumi Agung	–	–	225,26	4.134.362
Pakuan Ratu	–	–	136,68	2.785.970
Negara Batin	–	–	135,08	2.752.300
Negeri Besar	–	–	53,47	950.925
Way Kanan	–	–	1.936,78	37.496.002

Lanjutan Tabel/*Continued Table* 5.6.5

Kecamatan <i>Subdistrict</i>	Tambak Intensif/ <i>Intensive Ponds</i>		Tambak Sederhana/ <i>Simple Pond</i>	
	Volume <i>Ton</i>	Nilai Value (000 Rp)	Volume <i>Ton</i>	Nilai Value (000 Rp)
(1)	(2)	(3)	(4)	(5)
Banjit	–	–	–	–
Baradatu	–	–	–	–
Gunung Labuhan	–	–	–	–
kasui	–	–	–	–
Rebang Tangkas	–	–	–	–
Blambangan Umpu	–	–	–	–
Way tuba	–	–	–	–
Negeri Agung	–	–	–	–
Umpu Semenguk
Bahuga	–	–	–	–
Buay Bahuga	–	–	–	–
Bumi Agung	–	–	–	–
Pakuan Ratu	–	–	–	–
Negara Batin	–	–	–	–
Negeri Besar	–	–	–	–
Way Kanan	–	–	–	–

Sumber/*Source*: Dinas Perikanan Kabupaten Way Kanan/ *Fishery Service of Way Kanan Regency*

Tabel
Table 5.6.6**Produksi dan Nilai Produksi Perikanan Tangkap di Perairan Umum menurut Kecamatan, 2023**
Production and Value of Capture Fisheries in Public Waters by Subdistrict, 2023

Kecamatan Subdistrict	Sungai/ River		Rawa/Swamp		Genangan Air/Puddle	
	Volume Ton	Nilai Value (000 Rp)	Volume Ton	Nilai Value (000 Rp)	Volume Ton	Nilai Value (000 Rp)
(1)	(2)	(3)	(4)	(5)	(6)	
Banjit	3,48	62.640	–	–	1,00	15.000
Baradatu	1,04	18.720	–	–	–	–
Gunung Labuhan	–	–	–	–	–	–
kasui	4,80	86.400	–	–	–	–
Rebang Tangkas	3,02	54.360	–	–	–	–
Blambangan Umpu	,88	15.840	–	–	1,35	20.250
Way tuba	1,85	33.300	–	–	0,60	9.000
Negeri Agung	7,40	133.200	–	–	1,50	22.500
Umpu Semenguk	–	–	–	–	–	–
Bahuga	2,05	36.900	–	–	1,08	16.200
Buay Bahuga	1,92	34.560	–	–	0,18	2.700
Bumi Agung	3,60	64.800	–	–	1,13	16.950
Pakuan Ratu	27,75	555.000	3,50	140.000	3,05	45.750
Negara Batin	57,20	1.144.000	5,75	230.000	3,43	51.450
Negeri Besar	50,17	903.060	8,50	340.000	5,42	81.300
Way Kanan	165,16	3.142.780	17,75	710.000	18,74	281.100

Sumber/Source: Dinas Perikanan Kabupaten Way Kanan/ Fishery Service of Way Kanan Regency

Tabel
Table 5.6.7**Produksi dan Nilai Produksi Perikanan Tangkap menurut Kabupaten / Kota dan Jenis Penangkapan di Kabupaten Way Kanan Tahun, 2023**
Production and Value of Capture Fisheries by Regency / City and Type of Catching in Way Kanan Regency, 2023

Kecamatan Subdistrict	Perikanan Tangkap di Laut <i>Sea Capture Fisheries</i>		Perikanan Perairan Umum Daratan <i>Mainland Public Aquatic Fisheries</i>		Perikanan Tangkap <i>Capture Fisheries</i>	
	Volume Ton	Nilai Value (000 Rp)	Volume Ton	Nilai Value (000 Rp)	Volume Ton	Nilai Value (000 Rp)
(1)	(2)	(3)	(4)	(5)	(6)	
Banjit	–	–	4,48	77.640	–	–
Baradatu	–	–	1,04	18.720	–	–
Gunung Labuhan	–	–	–	–	–	–
kasui	–	–	4,80	86.400	–	–
Rebang Tangkas	–	–	3,02	54.360	–	–
Blambangan Umpu	–	–	2,23	36.090	–	–
Way tuba	–	–	2,45	42.300	–	–
Negeri Agung	–	–	8,90	155.700	–	–
Umpu Semenguk	–	–
Bahuga	–	–	3,13	53.100	–	–
Buay Bahuga	–	–	2,10	37.260	–	–
Bumi Agung	–	–	4,73	81.750	–	–
Pakuan Ratu	–	–	34,30	740.750	–	–
Negara Batin	–	–	66,38	1.425.450	–	–
Negeri Besar	–	–	64,09	1.324.360	–	–
Way Kanan	–	–	201,65	4.133.880	–	–

Sumber/Source: Dinas Perikanan Kabupaten Way Kanan/ Fishery Service of Way Kanan Regency

BAB VI

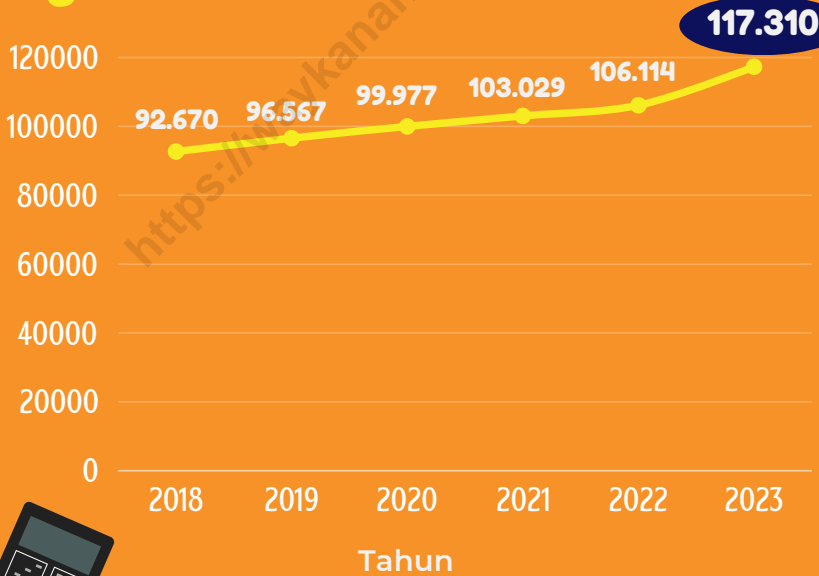
chapter VI

Industri, Pertambangan, dan Energi

Industry, Mining, and Energy

Jumlah Pelanggan Listrik Kabupaten Way Kanan

Number of Electricity Customers in
Way Kanan Regency



Sumber/Source: PT. PLN (Persero) UID Lampung / State Electricity Company UID Lampung



PENJELASAN TEKNIS

1. **Industri manufaktur** adalah suatu kegiatan ekonomi yang melakukan kegiatan mengubah suatu barang dasar secara mekanis, kimia, atau dengan tangan sehingga menjadi barang jadi/setengah jadi, dan atau barang yang kurang nilainya menjadi barang yang lebih tinggi nilainya, dan sifatnya lebih dekat kepada pemakai akhir. Termasuk dalam kegiatan ini adalah jasa industri dan pekerjaan perakitan.
2. **Jasa industri** adalah kegiatan industri yang melayani keperluan pihak lain. Pada kegiatan ini bahan baku disediakan oleh pihak lain sedangkan pihak pengolah hanya melakukan pengolahannya dengan mendapat imbalan sebagai balas jasa (upah maklon).
3. **Perusahaan atau usaha industri** adalah suatu unit (kesatuan) usaha yang melakukan kegiatan ekonomi, bertujuan menghasilkan barang atau jasa, terletak pada suatu bangunan atau lokasi tertentu, dan mempunyai catatan administrasi tersendiri mengenai produksi dan struktur biaya serta ada seorang atau lebih yang bertanggung jawab atas usaha tersebut.
4. **Industri manufaktur** dikelompokkan ke dalam 4

TECHNICAL NOTES

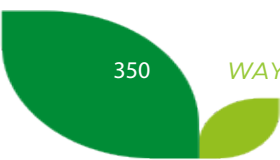
1. **Manufacturing industry** is defined as an economic activity processing basic goods mechanically, chemicals or manually into final or intermediate goods. It is also defined as processing of lower value goods into higher value goods as final or intermediate products. The activities also include services for manufacturing and assembling.
2. **Services for manufacturing** is defined as a manufacturing activity which serving other manufacturing establishments. In this case, raw materials are supplied by others while the workers are paid as a compensation for processing raw materials.
3. **Manufacturing establishment** is defined as a production unit engaged in economic activity, producing goods or services, located in a building or in a certain location, keeping a business record concerning the production and cost structure, and having a person or more that are responsible to those activities.
4. **Manufacturing industries** are categorized into four groups, based

golongan berdasarkan Jumlah pekerja, yaitu: industri besar (100 orang pekerja atau lebih), industri sedang/menengah (20–99 orang pekerja), industri kecil (5–19 orang pekerja), dan industri mikro (1–4 orang pekerja).

on the number of employees: large scale manufacturing (100 employees or more), medium scale manufacturing (20–99 employees), small scale manufacturing (5–19 employees), and micro industry (1–4 employees).

5. **CV/Firma** adalah suatu persekutuan yang didirikan oleh seorang atau beberapa orang yang mempercayakan uang atau barang kepada seorang atau beberapa orang yang menjalankan perusahaan dan bertindak sebagai pemimpin.
6. **Pelanggan** adalah individu atau kelompok, baik rumah tangga, perusahaan atau institusi non profit yang membeli air bersih dari perusahaan air bersih
7. **Kapasitas listrik terpasang** adalah total kapasitas dari seluruh mesin pembangkit listrik yang dioperasikan.
8. **Listrik yang dibangkitkan** adalah jumlah listrik yang dibangkitkan oleh seluruh mesin pembangkit listrik dan dinyatakan dalam satuan dasar *Watt hours*.
9. **Jumlah listrik/gas/air bersih yang terjual/didistribusikan** adalah banyaknya listrik/gas/air bersih yang disalurkan kepada para pelanggan.

5. ***Kommanditgesellschaft/ Firma*** is organization founded by one or more person which trusted their money or shares to their leader.
6. ***Customers*** are individuals or groups, whether household, company or non-profit institutions that buy water supply from water supply establishment.
7. ***Installed electricity capacity*** is the total capacity of all operated power plants machines.
8. ***Electricity generated*** is the amount of electricity generated by all power plant engine in Watt hours standard unit.
9. ***Sold/distributed electricity/gas/ cleaned water*** is total electricity/gas/cleaned water distributed to customers.



10. **Kapasitas produksi potensial** adalah hubungan antara output yang sebenarnya diproduksi dengan peralatan yang terpasang dan potensi output yang dapat diproduksi dengan peralatan terpasang tersebut, jika kapasitas sepenuhnya digunakan.
10. **Potential capacity production** is relationship between output that is actually produced with the installed equipment, and the potential output which could be produced with it, if capacity was fully used.
11. **Volume air bersih yang disalurkan** adalah banyaknya air bersih yang disalurkan oleh perusahaan air bersih (dalam satuan m^3). Semakin besar volume air bersih yang disalurkan maka akan semakin terpenuhi kebutuhan konsumen akan air bersih.
11. **Volume of water distributed** is the amount of water that can be distributed by the water company (in units of m^3). The greater the volume of water distributed it will be increasingly fulfilled the needs of consumers for clean water.

ULASAN**DESCRIPTION****Listrik**

Perusahaan Listrik Negara (PLN) adalah Perusahaan Umum Milik Negara yang mempunyai aktivitas kegiatan pembangkitan, transmisi, dan distribusi tenaga listrik. Dalam proses distribusi listrik, PLN menjual listrik kepada rumah tangga maupun unit usaha.

Adapun jumlah listrik terjual adalah Jumlah listrik yang disalurkan kepada para pelanggan. Pelanggan tersebut dapat berupa; (1) rumah tangga, (2) layanan sosial, (3) bisnis, (4) industri, (5) kantor pemerintah/ JPU, (6) taksi, (7) curah dan (8) multiguna. Jumlah produksi listrik PLN di Kabupaten Way Kanan tahun 2023 tercatat sebanyak 179.785.522 Kwh. Sedangkan tenaga listrik yang terjual sebanyak 168.531.394 Kwh.

Air

Perusahaan air bersih adalah perusahaan yang mempunyai aktivitas dalam penampungan, penjernihan, dan penyaluran air baku atau air bersih dari terminal air melalui saluran kepada rumah tangga, perusahaan industri atau pengguna komersial lainnya. Jumlah pelanggan air bersih di Kabupaten Way Kanan pada tahun 2023 adalah sebanyak 551 pelanggan. Jumlah tersebut meningkat dibandingkan dengan tahun 2022.

Electricity

State Electricity Company (PLN) is a State owned company that has activities for Electricity production, transmission and electricity distribution. In distribution processing, PLN sell Electricity to household customer and also establishment units.

Sold Electricity is total Electricity distributed to customer. Such registration can be in the form of; (1) households, (2) social services, (3) businesses, (4) industries, (5) government offices/ public prosecutors, (6) taxis, (7) bulk and (8) multipurpose. The amount of PLN electricity production of Way Kanan Regency in 2023 is 179,785,522 Kwh. While the electric power sold is 168,531,394 Kwh.

Water

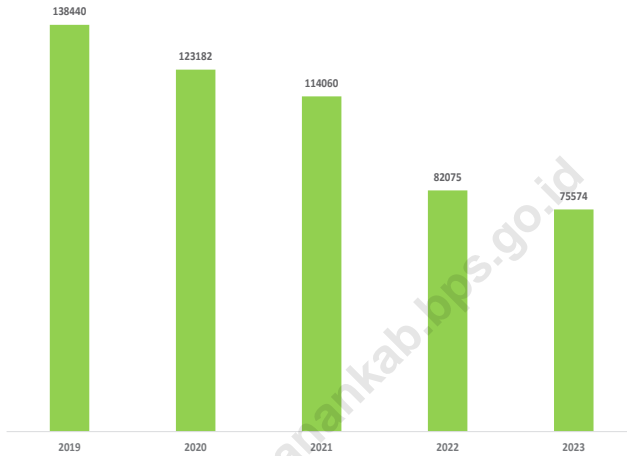
The water supply company (PDAM) is a company with several activities such as the collection and purification of water and the distribution of water to households, industries, and other commercial users. The number of water customers in Way Kanan Regency in 2023 is 550 customers. This number is an increase compared to 2022.



Sumber/Source: PT PLN (Persero) UID Lampung/State Electricity Company UID Lampung

Gambar
Figures 6.1

Jumlah Pelanggan Listrik Menurut Kecamatan di Kabupaten Way Kanan, 2023
Electricity Customers by Subdistrict in Way Kanan Regency, 2023



Sumber/Source: Dinas Pekerjaan Umum Kabupaten Way Kanan / Public Work Service of Way Kanan Regency

Gambar 6.2
Figures

Jumlah Air bersih (m³) yang Disalurkan Menurut Jenis konsumen di kabupaten way Kanan, 2019–2023
Number of Clean Water (m³) Distributed by Type of Customers in way kanan Regency , 2019–2023

6.1 INDUSTRI INDUSTRY

Tabel 6.1.1 Jumlah Perusahaan dan Tenaga Kerja di Sektor Industri menurut Jenis Industri di Kabupaten Way Kanan, 2023
Number of Establishments and Workers Engaged in the Industrial Sector by Type of Industry in Way Kanan Regency, 2023

Jenis Industri <i>Type of Industry</i>	Banyaknya Perusahaan <i>Number of Establishment</i>	Tenaga Kerja <i>Workers Engaged</i>
(1)	(2)	(3)
Industri Makanan & Minuman/ <i>Foods and Beverages Industry</i>	2.250	6.680
Industri Tekstil/ <i>Textile Industry</i>	73	202
Industri Pakaian Jadi/ <i>Garment Industry</i>	315	945
Industri Kayu, Barang dari Kayu dan Gabus dan Barang dari Bambu dan Rotan/ <i>Wood and Other Products Industries</i>	220	570
Industri Percetakan & Reproduksi media/ <i>Paper and Printing Products Industries</i>	40	104
Industri Karet barang dari karet/ <i>Rubber Products Industries</i>	1	10
Industri Barang Galian Bukan Logam/ <i>Non-Metalic Quarr Products Industries</i>	235	657
Industri Barang Logam, Bukan Mesin/ <i>Basic Metal Industries</i>	115	311
Industri Furniture/ <i>Furniture</i>	271	803
Industri Pengolahan Lainnya/ <i>Other Manufacturing Products</i>	16	44
Industri Jasa Reparasi/ <i>Repair Services Industry</i>	492	1.466
Jumlah/Total	4.028	11.792

Sumber/Source: Dinas Perindustrian dan Perdagangan Kabupaten Way Kanan/ *Department of Industry and Trade of Way Kanan Regency*

**6.2 ENERGI
ENERGY**

**Tabel
Table** 6.2.1

Daya Terpasang, Produksi, dan Distribusi Listrik PT. PLN (Persero) pada Cabang/Ranting PLN Menurut Kecamatan di Kabupaten Way Kanan, 2023
Installed Electricity Power, Production, and Distribution of PT. PLN (Persero) at PLN Branch by Subdistrict in Way Kanan Regency, 2023

Kecamatan Subdistrict	Daya Terpasang Installed Electricity Power (kVA)	Produksi Listrik Electricity Production (KWh)	Listrik Terjual Electricity Sold (KWh)	Dipakai Sendiri Own Used (KWh)	Susut/ Hilang Shrinkage/ Lost (KWh)
(1)	(2)	(3)	(4)	(5)	(6)
Banjit	11.639.301	17.059.581	15.991.694	153.536	914.352
Baradatu	12.218.434	17.908.409	16.787.387	161.176	959.846
Gunung Labuhan	7.867.422	11.531.186	10.809.362	103.781	618.043
Kasui	8.361.015	12.254.638	11.487.528	110.292	656.819
Rebang Tangkas	6.146.207	9.008.420	8.444.516	81.076	482.828
Blambangan Umpu	16.708.159	24.488.946	22.955.998	220.401	1.312.547
Way Tuba	6.591.249	9.660.715	9.055.978	86.946	517.791
Negeri Agung	9.477.667	13.891.301	13.021.740	125.022	744.539
Umpu Semenguk	–	–	–	–	–
Bahuga	3.201.993	4.693.122	4.399.344	42.238	251.539
Buay Bahuga	5.820.228	8.530.638	7.996.641	76.776	457.221
Bumi Agung	7.439.720	10.904.307	10.221.724	98.139	584.444
Pakuan Ratu	11.454.349	16.788.499	15.737.581	151.096	899.822
Negara Batin	9.464.951	13.872.664	13.004.269	124.854	743.541
Negeri Besar	6.272.206	9.193.096	8.617.631	82.738	492.727
Way Kanan	122.662.900	179.785.522	168.531.394	1.618.071	9.636.059

Sumber/Source: PT PLN (Persero) UID Lampung/State Electricity Company UID Lampung

Tabel
Table 6.2.2**Jumlah Pelanggan Listrik Menurut Kecamatan di Kabupaten Way Kanan, 2019–2023**
Number of Electricity Customers by Subdistrict in Way Kanan Regency, 2019–2023

Kecamatan Subdistrict	2019	2020	2021	2022	2023
(1)	(2)	(3)	(4)	(5)	(6)
Banjit	9.164	9.487	9.776	10.069	11.131
Baradatu	9.618	9.958	10.263	10.570	11.685
Gunung Labuhan	6.192	6.411	6.608	6.806	7.524
Kasui	6.583	6.815	7.023	7.233	7.996
Rebang Tangkas	4.840	5.010	5.162	5.317	5.878
Blambangan Umpu	13.155	13.619	14.034	14.454	15.979
Way Tuba	5.189	5.372	5.536	5.702	6.304
Negeri Agung	7.461	7.725	7.961	8.199	9.064
Umpu Semenguk	–	–	–	–	–
Bahuga	2.520	2.609	2.689	2.770	3.063
Buay Bahuga	4.582	4.744	4.889	5.035	5.566
Bumi Agung	5.859	6.065	6.249	6.436	7.115
Pakuan Ratu	9.017	9.336	9.621	9.909	10.954
Negara Batin	7.452	7.715	7.950	8.188	9.052
Negeri Besar	4.935	5.111	5.268	5.426	5.999
Way Kanan	96.567	99.977	103.029	106.114	117.310

Sumber/Source: PT PLN (Persero) UID Lampung/State Electricity Company UID Lampung

Tabel 6.2.3 Jumlah Pelanggan dan Air yang Disalurkan Menurut Kecamatan di Kabupaten Way Kanan, 2023
Number of Customers and Distributed Water by Subdistrict in Way Kanan Regency, 2023

Kecamatan Subdistrict	Pelanggan Number of Customers	Air Disalurkan Distributed Water (m ³)	Nilai Value (Rp)
(1)	(2)	(3)	(4)
Banjit	95	–	–
Baradatu	150	24.600	14.564.250
Gunung Labuhan	–	–	–
Kasui	176	29.771	18.200.000
Rebang Tangkas	–	–	–
Blambangan Umpu	130	21.203	14.195.250
Way Tuba	–	–	–
Negeri Agung	–	–	–
Umpu Semenguk	–	–	–
Bahuga	–	–	–
Buay Bahuga	–	–	–
Bumi Agung	–	–	–
Pakuan Ratu	–	–	–
Negara Batin	–	–	–
Negeri Besar	–	–	–
Way Kanan	551	75.574	46.959.500

Sumber/Source: Dinas Pekerjaan Umum Kabupaten Way Kanan / Public Work Service of Way Kanan Regency

Tabel
Table 6.2.4

Jumlah Pelanggan PAB Menurut Jenis Konsumen di Kabupaten Way Kanan, 2019–2023
Number of Water Customers by Type of Customers in Way Kanan regency, 2019–2023

Jenis Konsumen <i>Type of Customers</i>	2019	2020	2021	2022	2023
(1)	(2)	(3)	(4)	(5)	(6)
Sosial/Social					
Umum/ <i>Public</i>	–	–	–	–	–
Khusus/ <i>Exclusive</i>	–	–	–	–	–
Non Niaga/ Non Trading					
Rumah Tangga/ <i>Household</i>	558	558	550	550	551
Instansi Pemerintah/ <i>Government Institution</i>	–	–	–	–	–
Niaga/ Trading					
Kecil/ <i>Small</i>	–	–	–	–	–
Besar/ <i>Big</i>	–	–	–	–	–
Khusus/ Exclusive					
Pelabuhan/ <i>Port</i>	–	–	–	–	–
Lainnya/ <i>Others</i>	–	–	–	–	–
Jumlah/Total	558	558	550	550	551

Sumber/Source: Dinas Pekerjaan Umum Kabupaten Way Kanan / *Public Work Service of Way Kanan Regency*

Tabel
Table 6.2.5

Jumlah Air bersih (m³) yang Disalurkan Menurut Jenis konsumen di kabupaten way Kanan, 2019–2023
Number of Clean Water (m³) Distributed by Type of Customers in way Kanan Regency , 2019–2023

Jenis Konsumen Type of Customers	2019	2020	2021	2022	2023
(1)	(2)	(3)	(4)	(5)	(6)
Sosial/Social					
Umum/ <i>Public</i>	–	–	–	–	–
Khusus/ <i>Exclusive</i>	–	–	–	–	–
Non Niaga/ Non Trading					
Rumah Tangga/ <i>Household</i>	138.440	123.182	114.060	82.075	75.574
Instansi Pemerintah/ <i>Government Institution</i>	–	–	–	–	–
Niaga/ Trading					
Kecil/ <i>Small</i>	–	–	–	–	–
Besar/ <i>Big</i>	–	–	–	–	–
Khusus/ Exclusive					
Pelabuhan/ <i>Port</i>	–	–	–	–	–
Lainnya/ <i>Others</i>	–	–	–	–	–
Jumlah/Total	138.440	123.182	114.060	82.075	75.574

Sumber/Source: Dinas Pekerjaan Umum Kabupaten Way Kanan / *Public Work Service of Way Kanan Regency*




BAB VII

chapter

Pariwisata

Tourism



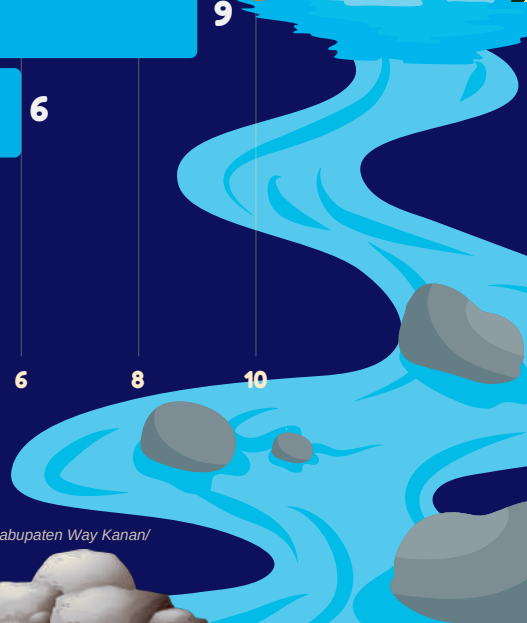
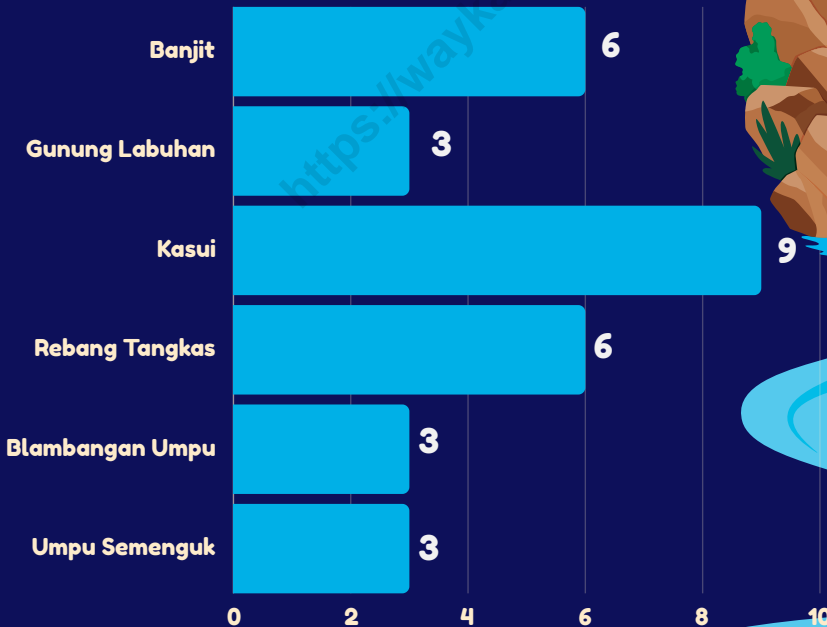
Jumlah Objek Wisata Alam menurut Kecamatan

Number of Agrotourism by Subdistrict



80.237

Wisatawan
Tourists



Sumber/Source: Dinas Kepemudaan, Olahraga dan Pariwisata Kabupaten Way Kanan/
Youth, Sport, and Tourism Service of Way Kanan Regency

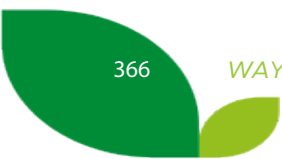
PENJELASAN TEKNIS

1. **Wisatawan mancanegara (wisman)** ialah setiap pengunjung yang mengunjungi suatu negara di luar tempat tinggalnya, didorong oleh satu atau beberapa keperluan tanpa bermaksud memperoleh penghasilan di tempat yang dikunjungi dan lamanya kunjungan tersebut tidak lebih dari satu tahun (12 bulan). Definisi ini mencakup 2 (dua) kategori wisatawan mancanegara, yaitu:
 - a. **Wisatawan (turis)** ialah setiap pengunjung seperti definisi di atas yang tinggal paling sedikit 24 jam, akan tetapi tidak lebih dari 1 (satu) tahun di tempat yang dikunjungi, dengan maksud antara lain: berlibur, rekreasi, olah raga, bisnis, menghadiri pertemuan, studi, dan kunjungan dengan alasan kesehatan.
 - b. **Excursionist** ialah setiap pengunjung seperti definisi di atas yang tinggal kurang dari 24 jam di tempat yang dikunjungi (termasuk "Cruise passengers"). Cruise Passengers ialah setiap pengunjung yang tiba di suatu negara di mana mereka tidak menginap di akomodasi yang tersedia di negara tersebut, misalnya dengan kapal laut.

TECHNICAL NOTES

1. *An International Visitor is any person visiting a country other than his usual place of residence for any reason other than for earning income in the country visited, and the length of stay is no more than one year (12 months). This definition covers two categories of foreign visitors, namely:*
 - a. **"Tourist"** *is any visitor staying for at least 24 hours, but no more than one year, in the country visited, with the intention of visiting, and for any of these purposes: Pleasure, recreation and sports, Business, visiting friends and relatives, missions, attending meetings, conferences, visit for health reasons and study.*
 - b. **"Excursionist"** *is any visitor staying less than 24 hours in the country visited including, "Cruise Passengers", i.e. visitors arriving in a country without staying in any accommodation available in the visited country.*

3. **Akomodasi** ialah suatu usaha yang menggunakan suatu bangunan atau sebagian bangunan yang disediakan secara khusus, dan setiap orang dapat menginap, makan serta memperoleh pelayanan dan fasilitas lainnya dengan pembayaran. Akomodasi dibedakan antara hotel dan akomodasi lainnya. Ciri khusus dari hotel adalah mempunyai restoran yang berada di bawah manajemen hotel tersebut
4. **Hotel** adalah penyediaan akomodasi secara harian berupa kamar-kamar di dalam satu bangunan yang dapat dilengkapi dengan jasa pelayanan makan dan minum, kegiatan hiburan dan atau fasilitas lainnya. Hotel terdiri dari hotel berbintang dan hotel non- bintang.
5. **Hotel** bintang adalah usaha penyediaan jasa pelayanan penginapan, makan minum serta jasa lainnya bagi umum dengan menggunakan sebagian atau seluruh bangunan. Usaha ini dikelola secara komersial serta memenuhi ketentuan persyaratan sebagai hotel bintang (termasuk berlian) yang ditetapkan dalam surat keputusan instansi yang membinanya. Misalnya hotel bintang lima, hotel bintang empat dan seterusnya.
3. **Accommodation** is an establishment using a building or a part of a building, prepared commercially for any person to stay, eat and obtain service as well as other facilities. Accommodation is segregated into hotel and other accommodations. The special characteristic of hotel is having a restaurant under hotel management.
4. **Hotel** is a daily supply of accommodation rooms within a building which can be equipped with eating and drinking services, entertainment activities and/or other facilities. Hotel consists of a classified hotel and a non-classified hotel
5. **A star hotel** is the business of providing an accommodation, eating and drinking as well as other services for the public by using a building or a part of a building. It is managed commercially and meets specified requirements as a star hotel (including diamonds) set forth in the decree of fostering agency. For example, five star hotel, four star hotel, and so on.



ULASAN

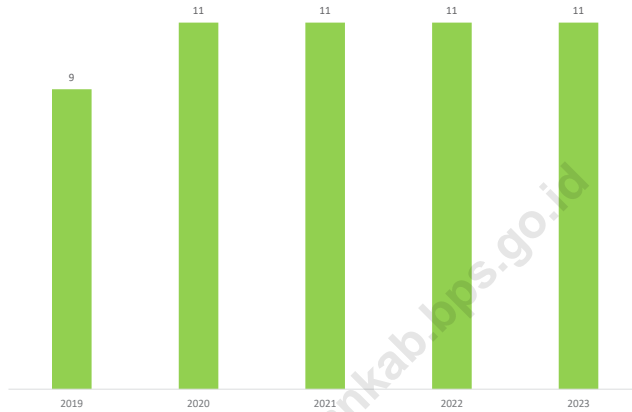
Di tahun 2023 Kabupaten Way Kanan memiliki 11 buah hotel, yaitu 8 di Kecamatan Baradatu, 1 hotel di Kecamatan Blambangan Umpu dan 2 hotel di Kecamatan Umpu Semenguk. Dari 11 hotel tersebut 10 diantaranya merupakan hotel non-bintang dan 1 lainnya adalah hotel bintang 2. Jika dibandingkan dengan tahun sebelumnya, tidak terjadi perubahan jumlah hotel di Kabupaten Way Kanan.

Way Kanan pun memiliki objek wisata yang terdiri dari Wisata Tirta/Marina, Wisata Alam/Agrowisata, Wisata Sejarah, dan Wisata Buatan. Tempat wisata yang paling banyak dikunjungi yaitu Wisata Alam/Agrowisata dengan jumlah pengunjung sebanyak 23.304.

DESCRIPTION

In 2023 Way Kanan has 11 hotels, 8 in Baradatu Subdistrict, 1 hotel in Blambangan Umpu Subdistrict and 2 others hotel in Umpu Semenguk Subdistrict. From the 11 existing hotels, 10 of them are non-star hotels and the other one is a 2-star hotel. When compared to the previous year, there was no change in the number of hotels in Way Kanan Regency.

Way Kanan also has tourism object which consist of Water Tourism, Agrotourism, Historical Tourism, and Artificial Tourism. The most visited tourism object is Agrotourism with a total 23,304 visitors.



Sumber/Source: Badan Pusat Statistik Kabupaten Way Kanan/BPS-Statistic of Way Kanan Regency

Gambar
Figures 7.1

**Jumlah Akomodasi Hotel di Kabupaten Way Kanan,
2019–2023**

**Number of Hotel Accomodations in Way Kanan Regency,
2019–2023**

Tabel
Table 7.1**Jumlah Objek Wisata dan Pengunjung menurut Kecamatan dan Jenis Objek Wisata di Kabupaten Way Kanan, 2023**
Number of Tourism Object and Visitors by Subdistrict and Type of Tourism Object in Way Kanan Regency, 2023

Kecamatan Subdistrict	Wisata Tirta/Marina Water Tourism		Wisata Alam/Agrowisata Agrotourism	
	Jumlah Objek Wisata Number of Tourism Object	Pengunjung Visitors	Jumlah Objek Wisata Number of Tourism Object	Pengunjung Visitors
(1)	(2)	(3)	(4)	(5)
Banjit	1	900	6	7.604
Baradatu	3	31.300	–	–
Gunung Labuhan	1	–	3	–
Kasui	1	–	9	13.250
Rebang Tangkas	–	–	6	1.200
Blambangan Umpu	–	–	3	–
Way Tuba	2	–	–	–
Negeri Agung	–	–	–	–
Umpu Semenguk	–	–	3	1.250
Bahuga	–	–	–	–
Buay Bahuga	–	–	–	–
Bumi Agung	–	–	–	–
Pakuan Ratu	1	12.488	–	–
Negara Batin	–	–	–	–
Negeri Besar	–	–	–	–
Way Kanan	9	44.688	30	23.304

Sumber/Source: Dinas Kepemudaan, Olahraga dan Pariwisata Kabupaten Way Kanan/ Youth, Sport, and Tourism Service of Way Kanan Regency

Lanjutan Tabel/*Continued Table* 7.1

Kecamatan <i>Subdistrict</i>	Wisata Sejarah <i>Historical Tourism</i>		Wisata Buatan <i>Artificial Tourism</i>	
	Jumlah Objek Wisata <i>Number of Tourism Object</i>	Pengunjung <i>Visitors</i>	Jumlah Objek Wisata <i>Number of Tourism Object</i>	Pengunjung <i>Visitors</i>
(1)	(6)	(7)	(8)	(9)
Banjit	1	5.500	2	5.325
Baradatu	–	–	1	–
Gunung Labuhan	–	–	–	–
Kasui	–	–	–	–
Rebang Tangkas	–	–	–	–
Blambangan Umpu	–	–	1	–
Way Tuba	–	–	–	–
Negeri Agung	–	–	1	850
Umpu Semenguk	1	570	–	–
Bahuga	1	–	–	–
Buay Bahuga	–	–	–	–
Bumi Agung	–	–	–	–
Pakuan Ratu	–	–	–	–
Negara Batin	–	–	–	–
Negeri Besar	–	–	–	–
Way Kanan	3	6.070	5	6.175

Sumber/*Source*: Dinas Kepemudaan, Olahraga dan Pariwisata Kabupaten Way Kanan/ *Youth, Sport, and Tourism Service of Way Kanan Regency*

Tabel
Table 7.2**Jumlah Akomodasi Hotel Menurut Kecamatan di Kabupaten Way Kanan, 2019–2023**
Number of Hotel Accomodations by Subdistrict in Way Kanan Regency, 2019–2023

Kecamatan Subdistrict	2019	2020	2021	2022	2023
(1)	(2)	(3)	(4)	(5)	(6)
Banjit	–	–	–	–	–
Baradatu	6	8	8	8	8
Gunung Labuhan	–	–	–	–	–
Kasui	–	–	–	–	–
Rebang Tangkas	–	–	–	–	–
Blambangan Umpu	1	1	1	1	1
Way Tuba	–	–	–	–	–
Negeri Agung	–	–	–	–	–
Umpu Semenguk	2	2	2	2	2
Bahuga	–	–	–	–	–
Buay Bahuga	–	–	–	–	–
Bumi Agung	–	–	–	–	–
Pakuan Ratu	–	–	–	–	–
Negara Batin	–	–	–	–	–
Negeri Besar	–	–	–	–	–
Way Kanan	9	11	11	11	11

Sumber/Source: Updating Direktori Usaha Jasa Pariwisata Badan Pusat Statistik Kabupaten Way Kanan/ *Updating Directory of Tourism Services BPS-Statistic of Way Kanan Regency*

Tabel
Table 7.3**Jumlah Hotel dan Akomodasi Lainnya Menurut Kecamatan di Kabupaten Way Kanan, 2023**
Number of Hotel and Other Accomodations by Subdistrict in Way Kanan Regency, 2023

Kecamatan Subdistrict	Hotel/ Hotels	Pondok Wisata Home stay
(1)	(2)	(3)
Banjit	–	–
Baradatu	7	2
Gunung Labuhan	–	–
Kasui	–	–
Rebang Tangkas	–	–
Blambangan Umpu	1	3
Way Tuba	–	–
Negeri Agung	–	–
Umpu Semenguk	2	3
Bahuga	–	–
Buay Bahuga	–	–
Bumi Agung	–	–
Pakuan Ratu	–	–
Negara Batin	–	–
Negeri Besar	–	–
Way Kanan	10	8

Sumber/Source: Dinas Kepemudaan, Olahraga dan Pariwisata Kabupaten Way Kanan/ Youth, Sport, and Tourism Service of Way Kanan Regency

Tabel
Table 7.4

Jumlah Hotel dan Jumlah Kamar Menurut Klasifikasi di Kabupaten Way Kanan, 2023
Number of Hotel and Rooms by Hotel Classification in Way Kanan Regency, 2023

Klasifikasi Hotel <i>Hotel Classification</i>	Hotel <i>Hotels</i>	Kamar <i>Rooms</i>
(1)	(2)	(3)
Hotel Bintang 5	–	–
Hotel Bintang 4	–	–
Hotel Bintang 3	–	–
Hotel Bintang 2	–	–
Hotel Bintang 1	–	–
Hotel Bintang	–	–
Non Bintang	10	190
Lainnya	–	–
Jumlah/Total	10	190

Sumber/Source: Dinas Kepemudaan, Olahraga dan Pariwisata Kabupaten Way Kanan/ Youth, Sport, and Tourism Service of Way Kanan Regency

Tabel
Table 7.5**Jumlah Rumah Makan¹/Restoran Menurut Kecamatan di Kabupaten Way Kanan, 2019–2023**
Number of Restaurants¹ by Subdistrict in Way Kanan Regency, 2019–2023

Kecamatan Subdistrict	2019	2020	2021	2022	2023
(1)	(2)	(3)	(4)	(5)	(6)
Banjit	...	15	15	15	15
Baradatu	...	27	26	25	25
Gunung Labuhan	...	–	2	–	–
Kasui	...	6	6	–	–
Rebang Tangkas	...	4	3	3	3
Blambangan Umpu	...	45	121	24	24
Way Tuba	...	15	15	15	15
Negeri Agung	...	–	2	–	–
Umpu Semenguk	...	–	2	18	18
Bahuga	...	–	–	–	–
Buay Bahuga	...	1	1	1	1
Bumi Agung	...	4	4	4	4
Pakuan Ratu	...	15	14	14	14
Negara Batin	...	3	3	3	3
Negeri Besar	...	–	–	–	–
Way Kanan	...	135	214	122	122

Catatan/Note: ¹ Rumah Makan/Restoran yang Tercatat Sebagai Wajib Pajak pada Badan Pendapatan Daerah/ *Restaurants that are Registered as Taxpayers at the Department of Regional Revenue of Way Kanan Regency*

Sumber/Source: Dinas Perindustrian dan Perdagangan Kabupaten Way Kanan/ *Department of Industry and Trade of Way Kanan Regency*

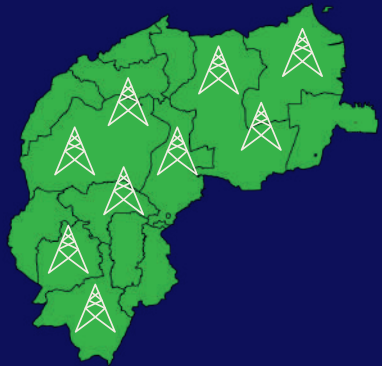


BAB VIII

chapter

Transportasi dan Komunikasi

Transportation and Communication



Terdapat **162** Menara BTS di Kabupaten Way Kanan
There is 162 BTS Tower in Way Kanan



Kondisi Jalan di Way Kanan

Street Condition in Way Kanan



Baik/Good

22,10%

Rusak/Damaged

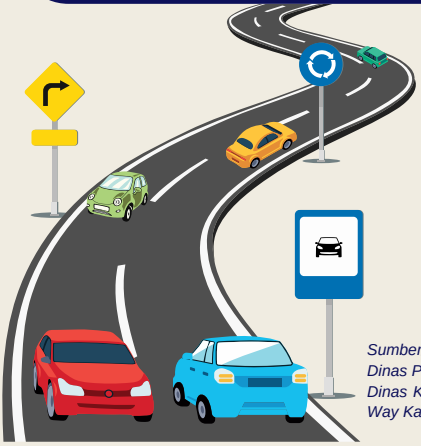
11,32%

Sedang/Moderate

15,48%

Rusak Berat/Severely Damaged

51,10%



1.055,90_{km}

Total Panjang Jalan di Kabupaten Way Kanan

Total length of Way Kanan roads

Sumber/Source:
Dinas Pekerjaan Umum Kabupaten Way Kanan/Public Work Service of Way Kanan Regency
Dinas Komunikasi dan Informatika Kabupaten Way Kanan/Communication and Informatics Service of Way Kanan Regency

PENJELASAN TEKNIS

1. Data transportasi dan komunikasi meliputi :
 - a. Panjang Jalan
 - b. Angkutan Darat
 - c. Angkutan Laut
 - d. Pos dan Telekomunikasi
2. **Kendaraan bermotor** adalah setiap kendaraan yang digerakkan oleh peralatan teknik yang ada pada kendaraan tersebut, biasanya digunakan untuk angkutan orang atau barang di atas jalan raya selain kendaraan yang berjalan di atas rel. Kendaraan bermotor yang dicatat adalah semua jenis kendaraan kecuali kendaraan bermotor TNI/ Polri dan Korps Diplomatik.
3. **Mobil penumpang** adalah setiap kendaraan bermotor yang dilengkapi dengan tempat duduk untuk sebanyak Jumlah delapan orang, tidak termasuk tempat duduk untuk pengemudi, baik dilengkapi atau tidak dilengkapi bagasi.
4. **Mobil bis** adalah setiap kendaraan bermotor yang dilengkapi dengan tempat duduk untuk lebih dari delapan orang, tidak termasuk tempat duduk untuk pengemudi, baik dilengkapi atau tidak dilengkapi bagasi.

TECHNICAL NOTES

1. *Data on transportations and communications include:*
 - a. *Length of Road*
 - b. *Land Transport*
 - c. *Sea Transport*
 - d. *Pos and Telecommunications*
2. **Motor vehicles** are any vehicle that is driven by the existing technical equipment on the vehicle, normally used to transport people or goods on the road other than vehicle that runs on the rails. Motor vehicles recorded are all types of vehicle except motor vehicles owned by TNI/police and the Diplomatic Corps.
3. **Passenger automobile** is any motorized vehicle equipped with seating for as many as eight people, not including seat for the driver, either equipped or not equipped with luggage.
4. **Bus** is any motor vehicles equipped with seating for more than eight people, not including seat for the driver, either equipped or not equipped with luggage.

5. **Mobil truk** adalah setiap kendaraan bermotor yang digunakan untuk angkutan barang, selain mobil penumpang, mobil bis dan kendaraan bermotor roda dua.
 6. **Sepeda Motor** adalah kendaraan bermotor beroda dua dengan atau tanpa rumah-rumah, dengan atau tanpa kereta samping atau kendaraan bermotor beroda tiga tanpa rumah-rumah.
 7. Data panjang jalan bersumber dari Dinas Pekerjaan Umum Kecamatan, diolah dari daftar PJ-II/5.
 8. **Kunjungan kapal** adalah kapal yang datang di pelabuhan baik untuk berlabuh di perairan maupun bersandar di dermaga.
 9. **Kantor Pos** adalah pemberi pelayanan pengiriman barang, uang, dsb, dari suatu tempat ke tempat yang lain. Pengguna pelayanan biasanya diharuskan menempel perangko yang cukup pada sampul surat, kartu pos, pos wesel, warkat pos, paket dsb. Rumah pos berfungsi sama seperti kantor pos dan kantor pos pembantu, bedanya rumah pos biasanya terletak di daerah terpencil.
 10. **Telekomunikasi** adalah setiap pemancaran, pengiriman dan
5. **Truck** is any motor vehicles used to transport goods, other than passenger cars, buses and two-wheel motor vehicles.
 6. **Motorcycles** are any kind of two wheeled motor vehicles with or without homes and with or without a side rail or three-wheeled motor vehicles without homes.
 7. Road length data derived from the Office of Subdistrict Public Works, compiled from the questionnaires PJ-II/5.
 8. **Ship call** is a ship arriving at a port either for docking or berthing.
 9. **Post office** is an establishment dealing with the delivery of goods, letters, money, etc. from one place to another place. Service users usually put postage stamps on the envelope and postcard or are charged with amount of money in obtaining services such as money order, aerogramme, package post, etc. A mailing house has the same function as post office and auxiliary post office. It is usually located in remote areas.
 10. **Telecommunication** includes every transmitting, delivering and

atau penerimaan dari setiap informasi dalam bentuk tanda-tanda, isyarat, tulisan, gambar, suara dan bunyi melalui sistem kawat, optik, radio atau sistem elektromagnetik lainnya.

or receiving from every information of marking, signal, article, picture, sound and voice through strand or wire system, optic, radio or other electromagnetic system.

11. **Internet** adalah sebuah jaringan komputer publik di seluruh dunia. Internet menyediakan akses ke sejumlah layanan komunikasi termasuk World Wide Web dan membawa email, berita, hiburan dan file data.

11. **The internet** is worldwide public computer network. It provides access to a number of communication services including the World Wide Web and carries e-mail, news, entertainment and data files



ULASAN

Transportasi menjadi hal yang sangat penting dalam pembangunan suatu wilayah, baik pembangunan di sektor ekonomi, sosial, maupun pendidikan. Transportasi yang baik tentunya akan menekan biaya produksi, memudahkan akses dalam mendapatkan barang ataupun menjual barang, serta memperlancar mobilisasi penduduk yang pada akhirnya akan menggerakkan roda ekonomi dan informasi suatu daerah.

Jalan, sebagai salah satu sarana transportasi, di Kabupaten Way Kanan tampak mengalami perbaikan. Meskipun tidak ada penambahan panjang jalan, pembangunan transportasi di Way Kanan agaknya terfokus pada perbaikan kualitas jalan.

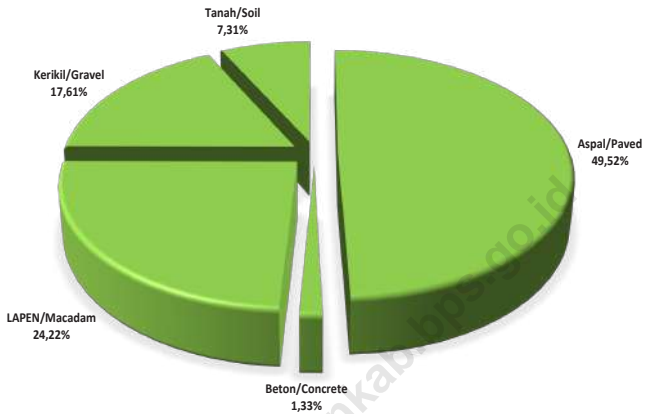
Di Kabupaten Way Kanan panjang jalan raya yang ada adalah 1.398,90 Km. Dimana jalan dengan kewenangan Kabupaten Way Kanan adalah 1.055,90 Km, dengan jalan dalam kondisi baik sepanjang 233,35 Km, kondisi sedang sepanjang 163,42 Km, kondisi rusak sepanjang 119,61 Km, dan kondisi rusak berat sepanjang 539,52 Km

DESCRIPTION

Transportation is very important in the development of a region, whether development in the economic, social, and educational sectors. Good transport will certainly reduce the cost of production, facilitate access in obtaining goods or sell goods, and facilitate the mobilization of the population which will ultimately drive the wheels of economy and information of a region.

Road, as one means of transportation, in Way Kanan seems to be improving. Although there is no additional length of roads, the construction of transportation in Way Kanan seems to be focused on improving road quality.

In Way Kanan Regency, the length of the existing road is 1,398.90 Km. Whose roads with Way Kanan Regency's Authority is 1,055.90 Km, where roads in good condition along 233.35 Km, moderate condition along 163.42 Km, damaged conditions along 119.61 Km, and severely damaged conditions along 539.52 Km.

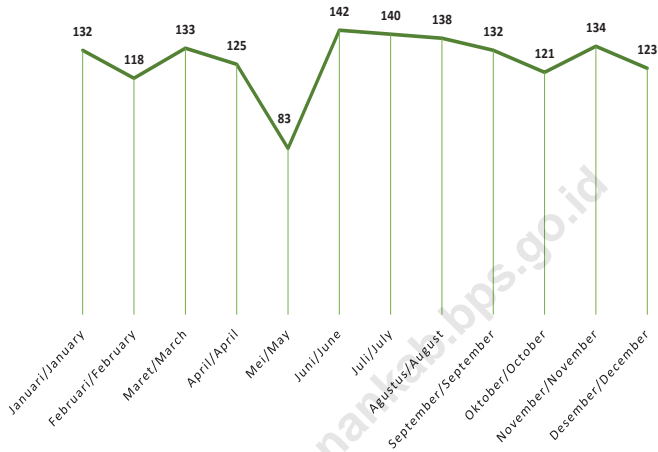


Catatan/Note: ¹ Data tidak termasuk panjang jalan tol/*Excluding toll road*
² Berdasarkan Keputusan Menteri Pekerjaan Umum dan Perumahan Rakyat No. 248/KPTS/M/2015/*Based on Public Work and Public Housing Ministerial Decree No. 248/KPTS/M/2015*

Sumber/Source: Dinas Pekerjaan Umum Kabupaten Way Kanan / *Public Work Service of Way Kanan Regency*

Gambar 8.1
Figures

Persentase Panjang Jalan Menurut Jenis Permukaan Jalan di Kabupaten Way Kanan, 2023
Percentage of Road by Type of Road Surface in Way Kanan Regency, 2023



Sumber/Source: Dinas Perhubungan Kabupaten Way Kanan/ Transportation Service of Way Kanan Regency

Gambar 8.2
Figures

Jumlah Kendaraan Wajib Uji Pada Balai Pengujian Kendaraan Bermotor (PKB) menurut Bulan Pengujian dan Jenis Kendaraan di Kabupaten Way Kanan, 2023
Number of Vehicle Obligated to Test in Vehicle Tester Office by Month of Testing and Type of Vehicle in Way Kanan Regency, 2023

8.1 TRANSPORTASI TRANSPORTATION

Tabel 8.1.1 Panjang Jalan¹ Menurut Tingkat Kewenangan Pemerintahan di Kabupaten Way Kanan (km), 2021–2023
Table Length of Roads¹ by Level of Government Authority in Way Kanan Regency (km), 2021–2023

Tingkat Kewenangan Pemerintahan Level of Government Authority	2021	2022	2023
(1)	(2)	(3)	(4)
Negara ² /State ²	81,90	81,90	81,90
Provinsi/Province	261,10	261,10	261,10
Kabupaten ³ /Kota ³ Regency/Municipality	2.009,90	2.009,90	1.055,90
Jumlah/Total	2 352,90	2 352,90	1.398,90

Catatan/Note: ¹ Data tidak termasuk panjang jalan tol/Excluding toll road

² Berdasarkan Keputusan Menteri Pekerjaan Umum dan Perumahan Rakyat No. 248/KPTS/M/2015/Based on Public Work and Public Housing Ministerial Decree No. 248/KPTS/M/2015

³ Berdasarkan Keputusan Bupati Way Kanan No. B.142/IV.08-WK/HK/2023/Based on Way Kanan Regent Decree No. B.142/IV.08-WK/HK/2023

Sumber/Source: Dinas Pekerjaan Umum Kabupaten Way Kanan / Public Work Service of Way Kanan Regency

Tabel
Table 8.1.2

**Panjang Jalan¹ Kabupaten Menurut Jenis Permukaan Jalan
di Kabupaten Way Kanan (km), 2021–2023**
*Length of Regency Roads by Type of Road Surface in Way
Kanan Regency (km), 2021–2023*

Jenis Permukaan Jalan <i>Type of Road Surface</i>	2021	2022	2023
(1)	(2)	(3)	(4)
Aspal/Paved	605,24	607,64	522,93
Beton/Concrete	37,39	37,29	14,09
LAPEN/Macadam	520,26	520,96	255,76
Kerikil/Gravel	455,52	453,72	185,92
Tanah/Soil	391,48	390,28	77,20
Jumlah/Total	2.009,89	2.009,89	1.055,90

Catatan/Note: ¹ Data tidak termasuk panjang jalan tol/Excluding toll road
Data hasil asistensi dengan Kementerian Pekerjaan Umum dan Perumahan Rakyat/Results of assistance with the
Ministry of Public Works and Public Housing

Sumber/Source: Dinas Pekerjaan Umum Kabupaten Way Kanan / Public Work Service of Way Kanan Regency

Tabel 8.1.3 Panjang Jalan¹ Kabupaten Menurut Kondisi Jalan di Kabupaten Way Kanan (km), 2021–2023
Length of Roads¹ by Condition of Roads in Way Kanan Regency (km), 2021–2023

Kondisi Jalan Condition of Roads	2021	2022	2023
(1)	(2)	(3)	(4)
Baik/Good	304,44	303,24	233,35
Sedang/Moderate	468,47	462,42	163,42
Rusak/Damage	221,90	223,15	119,61
Rusak Berat/Severely Damage	1.015,08	1.021,08	539,52
Jumlah/Total	2.009,89	2.009,89	1.055,90

Catatan/Note: ¹ Data tidak termasuk panjang jalan tol/Excluding toll road
 Data hasil asistensi dengan Kementerian Pekerjaan Umum dan Perumahan Rakyat/Results of assistance with the Ministry of Public Works and Public Housing

Sumber/Source: Dinas Pekerjaan Umum Kabupaten Way Kanan / Public Work Service of Way Kanan Regency

Tabel
Table 8.1.4**Panjang Jalan¹ Menurut Tingkat Kewenangan Pemerintahan dan Kecamatan di Kabupaten Way Kanan (km), 2023****Length of Roads¹ by Level of Government Authority and Subdistrict in Way Kanan Regency (km), 2023**

Kecamatan Subdistrict	Tingkat Kewenangan Pemerintahan Level of Government Authority			Jumlah Total
	Negara ² State ²	Provinsi Province	Kabupaten/Kota ³ Regency/ Municipality ³	
(1)	(2)	(3)	(4)	(5)
Banjit	–	–	96,81	96,81
Baradatu	21,10	–	117,59	138,69
Gunung Labuhan	8,50	12,42	54,83	75,75
Kasui	–	18,45	71,01	89,46
Rebang Tangkas	–	13,60	37,56	51,16
Blambangan Umpu	28,30	38,68	107,71	174,69
Way Tuba	8,50	12,89	59,91	81,30
Negeri Agung	–	–	60,05	60,05
Umpu Semenguk	15,50	12,20	84,15	111,85
Bahuga	–	14,87	41,82	56,69
Buay Bahuga	–	9,27	49,08	58,35
Bumi Agung	–	12,68	57,90	70,58
Pakuan Ratu	–	54,54	98,43	152,97
Negara Batin	–	35,50	90,83	126,33
Negeri Besar	–	26,00	28,23	54,23
Way Kanan	81,90	261,10	1.055,90	1.398,90

Catatan/Note: ¹ Data tidak termasuk panjang jalan tol/Excluding toll road² Berdasarkan Keputusan Menteri Pekerjaan Umum dan Perumahan Rakyat No. 248/KPTS/M/2015/Based on Public Work and Public Housing Ministerial Decree No. 248/KPTS/M/2015³ Berdasarkan Keputusan Bupati Way Kanan No. B.142/IV.08-WK/HK/2023/Based on Way Kanan Regent Decree No. B.142/IV.08-WK/HK/2023

Sumber/Source: Dinas Pekerjaan Umum Kabupaten Way Kanan / Public Work Service of Way Kanan Regency

Tabel 8.1.5 Panjang Jalan Menurut Jenis Permukaan Jalan dan Kecamatan di Kabupaten Way Kanan (km), 2023
Length of Roads by Type of Road Surface and Subdistrict in Way Kanan Regency (km), 2023

Kecamatan Subdistrict	Jenis Permukaan Jalan Type of Road Surface					
	Aspal Paved	Beton Concrete	LAPEN Macadam	Kerikil Gravel	Tanah Soil	Lainnya Others
(1)	(2)	(3)	(4)	(5)	(6)	(7)
Banjit	40,87	1,60	40,64	10,91	2,80	–
Baradatu	92,03	0,80	7,96	13,60	3,20	–
Gunung Labuhan	42,96	–	11,60	0,28	–	–
Kasui	14,01	0,20	17,50	36,90	2,40	–
Rebang Tangkas	18,04	1,53	4,14	11,45	2,40	–
Blambangan Umpu	60,65	0,42	21,08	13,75	11,80	–
Way Tuba	36,55	1,50	15,35	6,52	–	–
Negeri Agung	29,18	1,40	13,91	10,36	5,20	–
Umpu Semenguk	45,24	1,20	25,58	7,20	4,93	–
Bahuga	15,44	0,63	8,62	11,99	5,14	–
Buay Bahuga	29,89	0,92	9,69	8,18	0,40	–
Bumi Agung	19,00	1,79	20,76	14,83	1,52	–
Pakuan Ratu	55,41	1,40	15,32	19,20	7,11	–
Negara Batin	12,70	0,70	31,44	18,57	27,41	–
Negeri Besar	10,96	–	12,19	2,18	2,90	–
Way Kanan	522,93	14,09	255,76	185,92	77,20	–

Catatan/Note: -Data tidak termasuk panjang jalan tol/*Excluding toll road*
 -Panjang Jalan Kabupaten tanpa Panjang Jalan Provinsi dan Jalan Negara/*The lengths of Regency Road without Provincial and Country Road.*
 -Dalam proses asistensi dengan Kementerian Pekerjaan Umum dan Perumahan Rakyat/ *In the process of assisting with the Ministry of Public Works and Public Housing*

Sumber/Source: Dinas Pekerjaan Umum Kabupaten Way Kanan / *Public Work Service of Way Kanan Regency*

Tabel
Table 8.1.6**Panjang Jalan Menurut Kondisi Jalan dan Kecamatan di Kabupaten Way Kanan (km), 2023**
Length of Roads by Condition of Roads and Subdistrict in Way Kanan Regency (km), 2023

Kecamatan Subdistrict	Kondisi Jalan Condition of Roads			
	Baik Good	Sedang Moderate	Rusak Damage	Rusak Berat Severely Damage
(1)	(2)	(3)	(4)	(5)
Banjit	25,92	15,94	8,59	46,36
Baradatu	41,82	29,42	13,35	33,00
Gunung Labuhan	27,09	9,47	13,91	4,37
Kasui	5,80	4,70	15,08	45,43
Rebang Tangkas	2,00	8,15	7,63	19,78
Blambangan Umpu	23,63	19,42	9,48	55,17
Way Tuba	8,60	14,32	8,33	28,66
Negeri Agung	14,61	5,00	3,78	36,67
Umpu Semenguk	27,53	11,71	7,50	37,41
Bahuga	7,80	1,73	6,11	26,19
Buay Bahuga	15,69	8,28	2,46	22,65
Bumi Agung	4,79	8,77	5,74	38,60
Pakuan Ratu	20,14	17,92	11,60	48,77
Negara Batin	4,57	6,60	3,47	76,19
Negeri Besar	3,36	2,00	2,60	20,28
Way Kanan	233,35	163,42	119,61	539,52

Catatan/Note: Data tidak termasuk panjang jalan tol/Excluding toll road
Panjang Jalan Kabupaten tanpa Panjang Jalan Provinsi dan Jalan Negara/The lengths of Regency Road without Provincial and Country Road.

Dalam proses asistensi dengan Kementerian Pekerjaan Umum dan Perumahan Rakyat/ In the process of assisting with the Ministry of Public Works and Public Housing

Sumber/Source: Dinas Pekerjaan Umum Kabupaten Way Kanan / Public Work Service of Way Kanan Regency

Tabel
Table 8.1.7**Jumlah Kendaraan Bermotor Menurut Kecamatan dan Jenis Kendaraan di Kabupaten Way Kanan Tahun, 2023**
Number of Registered Motor Vehicles by Subdistrict and Type of Vehicles in Way Kanan Regency, 2023

Kecamatan Subdistrict	Mobil Penumpang Passenger Car	Bis Bus	Mobil Barang Truck	Sepeda Motor Motorcycle	Jumlah Total
(1)	(2)	(3)	(4)	(5)	(6)
Banjit	412	7	154	987	1.560
Baradatu	673	–	231	1.278	2.182
Gunung Labuhan	192	–	125	1.323	1.640
Kasui	265	–	132	1.894	2.291
Rebang Tangkas	127	–	121	1.871	2.119
Blambangan Umpu	654	–	111	1.456	2.221
Way Tuba	103	–	91	512	706
Negeri Agung	121	–	94	523	738
Umpu Semenguk	255	–	75	544	...
Bahuga	187	4	86	346	623
Buay Bahuga	234	–	79	360	673
Bumi Agung	155	–	75	265	495
Pakuan Ratu	301	–	89	647	1.037
Negara Batin	121	–	43	382	546
Negeri Besar	31	–	27	175	233
Way Kanan	3.831	11	1.533	12.563	17.064

Sumber/Source: Kepolisian Resort Kabupaten Way Kanan/ Police Office of Way Kanan Regency

Tabel 8.1.8 Jumlah Surat Izin Mengemudi (SIM) Yang Dikeluarkan Menurut Jenis SIM dan Bulan Dikeluarkannya di Kabupaten Way Kanan, 2023
Number of Driving Licences Issued by Type of Driving Licences and Month of Issued in Way Kanan Regency, 2023

Kecamatan Subdistrict	Jenis SIM Type of Driving Licences					
	A	A- Umum A- General	B1	B1- Umum B1- General	B2	B2- Umum B2- General
(1)	(2)	(3)	(4)	(5)	(6)	(7)
Januari/January	224	–	3	11	–	2
Februari/February	210	–	–	1	–	–
Maret/March	322	–	1	4	–	1
April/April	204	–	–	7	–	1
Mei/May	179	–	1	4	–	2
Juni/June	341	–	1	5	–	2
Juli/July	264	–	–	5	–	1
Agustus/August	344	–	1	5	–	1
September/September	257	–	–	1	–	–
Oktober/October	318	–	–	2	–	–
November/November	153	–	–	–	–	1
Desember/December	241	–	–	3	–	–
Jumlah/Total	1.282	–	11	1	–	4

Lanjutan Tabel/*Continued Table 8.1.8*

Kecamatan <i>Subdistrict</i>	Jenis SIM Type of Driving Licenses					Internasional <i>International</i>
	C	C1	C2	D	D1	
(1)	(2)	(3)	(4)	(5)	(6)	(7)
Januari/ <i>January</i>	245	–	–	–	–	–
Februari/ <i>February</i>	194	–	–	2	–	–
Maret/ <i>March</i>	320	–	–	–	–	–
April/ <i>April</i>	241	–	–	–	–	–
Mei/ <i>May</i>	263	–	–	–	–	–
Juni/ <i>June</i>	364	–	–	–	–	–
Juli/ <i>July</i>	391	–	–	1	–	–
Agustus/ <i>August</i>	435	–	–	–	–	–
September/ <i>September</i>	335	–	–	–	–	–
Oktober/ <i>October</i>	329	–	–	–	–	–
November/ <i>November</i>	135	–	–	–	–	–
Desember/ <i>December</i>	233	–	–	–	–	–
Jumlah/<i>Total</i>	1.805	–	–	2	–	–

Sumber/*Source*: Kepolisian Resort Kabupaten Way Kanan/ *Police Office of Way Kanan Regency*

Tabel
Table 8.1.9**Jumlah Kendaraan Wajib Uji Pada Balai Pengujian Kendaraan Bermotor (PKB) menurut Bulan Pengujian dan Jenis Kendaraan di Kabupaten Way Kanan, 2023**
Number of Vehicle Obligated to Test in Vehicle Tester Office by Month of Testing and Type of Vehicle in Way Kanan Regency, 2023

Bulan Month	Jenis Kendaraan / Type of Vehicle			Jumlah Total
	Mobil Barang Truck	Mobil pikap Pickup Car	Bis Bus	
(1)	(2)	(3)	(4)	(6)
Januari/January	78	54	–	132
Februari/February	53	64	1	118
Maret/March	52	81	–	133
April/April	55	67	3	125
Mei/May	32	50	1	83
Juni/June	70	70	2	142
Juli/July	65	74	1	140
Agustus/August	57	81	–	138
September/September	52	78	2	132
Oktober/October	56	64	1	121
November/November	58	74	2	134
Desember/December	49	72	2	123
Jumlah/Total	677	829	15	1.521

Sumber/Source: Dinas Perhubungan Kabupaten Way Kanan/ Transportation Service of Way Kanan Regency

8.2 KOMUNIKASI COMMUNICATION

Tabel 8.2.1 Jumlah Kantor Pos Pembantu Menurut Kecamatan di Kabupaten Way Kanan, 2019–2023
Number of Post Offices Subsidiaries by Subdistrict in Way Kanan Regency, 2019–2023

Kecamatan Subdistrict	2019	2020	2021	2022	2023
(1)	(2)	(3)	(4)	(5)	(6)
Banjit	1	1	1	1	1
Baradatu	1	1	1	1	1
Gunung Labuhan	–	–	–	–	–
Kasui	1	1	1	1	1
Rebang Tangkas	–	–	–	–	–
Blambangan Umpu	1	1	1	1	1
Way Tuba	–	–	–	–	–
Negeri Agung	–	–	–	–	–
Umpu Semenguk	–	–
Bahuga	–	–	–	–	–
Buay Bahuga	–	–	–	–	–
Bumi Agung	1	1	1	1	1
Pakuan Ratu	–	–	–	–	–
Negara Batin	–	–	–	–	–
Negeri Besar	–	–	–	–	–
Way Kanan	5	5	5	5	5

Sumber/Source: PT. Pos Indonesia (persero) Kotabumi/ *Post Office of Kotabumi*

Tabel
Table 8.2.2**Jumlah Menara Base Transceiver Station (BTS) menurut Kecamatan di Kabupaten Way Kanan Tahun 2018–2023**
Number of Base Transceiver Station (BTS) Towers by Subdistrict in Way Kanan Regency, 2018–2023

Kecamatan Subdistrict	2019	2020	2021	2022	2023
(1)	(2)	(3)	(4)	(5)	(6)
Banjit	7	7	9	11	13
Baradatu	17	17	17	17	17
Gunung Labuhan	7	7	7	8	8
Kasui	7	7	7	7	8
Rebang Tangkas	8	8	8	8	8
Blambangan Umpu	29	29	29	29	29
Way Tuba	6	6	7	8	9
Negeri Agung	9	9	11	11	13
Umpu Semenguk	–	–	1	1	1
Bahuga	3	4	4	6	5
Buay Bahuga	7	7	8	5	7
Bumi Agung	8	8	9	9	9
Pakuan Ratu	12	13	16	17	18
Negara Batin	8	8	8	10	12
Negeri Besar	6	6	6	5	5
Way Kanan	134	136	147	152	162

Sumber/Source: Dinas komunikasi dan informatika Kabupaten Way Kanan/Communication and Informatics Service of Way Kanan Regency

BAB IX

chapter

Perbankan, Koperasi, dan Harga-Harga

Banking, Cooperative, and Prices

JUMLAH KOPERASI AKTIF MENURUT JENIS KOPERASI DI KABUPATEN WAY KANAN, 2023

Number of Active Cooperative by Kind of Cooperative in Way Kanan Regency, 2023



Sumber/Source: Dinas Koperasi dan UKM Kabupaten Way Kanan/
Cooperatives Service of Way Kanan Regency

JUMLAH KANTOR BANK MENURUT KELOMPOK BANK DI KABUPATEN WAY KANAN, 2023

Number of Bank Offices by Bank Group in Way Kanan Regency, 2023



BANK PERSERO
State Bank

14
BANK
Bank

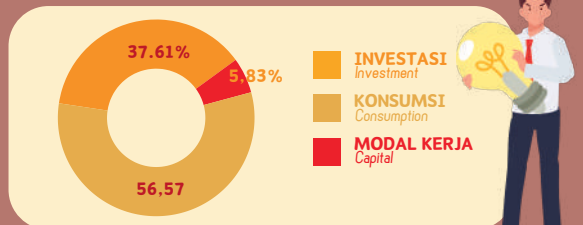


BANK PEMBANGUNAN DAERAH
Regional Government Banks

1
BANK
Bank

RATA-RATA POSISI PINJAMAN YANG DIBERIKAN OLEH BANK PERKREDITAN RAKYAT SYARIAH (BPRS) PADA KELOMPOK BPR/ BPRS MENURUT JENIS PENGGUNAAN DI KABUPATEN WAY KANAN, 2023

Average Loan Position Provided by Islamic Rural Bank to BPR / BPRS Groups by Type of Use in Way Kanan Regency, 2023



Sumber/Source: Otoritas Jasa Keuangan Indonesia/
Indonesian Financial Services Authority

PENJELASAN TEKNIS

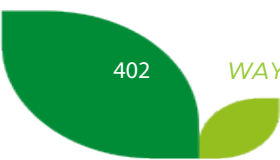
1. **Perbankan** adalah industri yang menangani uang tunai, kredit, dan transaksi keuangan lainnya. Perbankan didefinisikan sebagai kegiatan bisnis dalam menerima dan menjaga uang yang dimiliki oleh individu dan entitas lain, dan kemudian meminjamkan uang ini untuk melakukan kegiatan ekonomi seperti menghasilkan untung atau sekadar menutupi biaya operasional.
2. **Koperasi** adalah organisasi ekonomi rakyat yang berwatak sosial, beranggotakan orang-orang atau badan hukum koperasi, yang merupakan tata susunan ekonomi sebagai usaha bersama berdasarkan azas kekeluargaan.
3. **Usaha koperasi di Indonesia** berlandaskan pada Undang-Undang No. 25 Tahun 1992. Berdasarkan undang-undang tersebut gerak langkah koperasi menjadi lebih leluasa karena perkumpulan koperasi dianggap sama dengan bentuk badan usaha lain.
4. **Koperasi di Indonesia** berperan strategis dalam menggerakkan denyut nadi perekonomian masyarakat serta pembangunan nasional

TECHNICAL NOTES

1. **Banking** is an industry that handles cash, credit, and other financial transactions. Banking is defined as business activities in receiving and maintaining money owned by individuals and other entities, and then lending this money to carry out economic activities such as generating profits or simply covering operational costs.
2. **Cooperative** is a popular economic organization of social character, of persons or legal entities cooperatives, which is the arrangement of the economy as a joint venture based on the principle of kinship
3. **Cooperative business in Indonesia** is based on Law No. 25 of 1992. Based on this law, the steps of cooperatives become more flexible because cooperative associations are considered to be the same as other business entities.
4. **Cooperatives in Indonesia** play a strategic role in driving the pulse of the people's economy and national development.

5. **Peran dan fungsi koperasi** tidak hanya sebatas aktivitas ekonomi, tetapi juga sebagai manifestasi semangat kolektif, kebersamaan, dan prinsip keadilan yang berakar pada masyarakat kita, yaitu gotong royong.
6. **Jenis koperasi** yang dicakup terdiri dari KUD, KPR, KOPKAR dan koperasi lainnya
5. ***The role and function of cooperatives*** is not only limited to economic activities, but also as a manifestation of the collective spirit, togetherness, and the principle of justice rooted in our society, namely mutual cooperation.
6. ***Type cooperative*** consists of KUD, mortgage, Kopkar and other cooperatives

<https://waykanankab.bps.go.id>



ULASAN**DESCRIPTION**

Koperasi sebagai penggerak roda perekonomian masyarakat turut andil menciptakan kesejahteraan rakyat. Masyarakat yang pada umumnya bekerja sebagai petani mengandalkan koperasi unit desa ataupun koperasi kelompok tani sebagai pendukung kelancaran usaha.

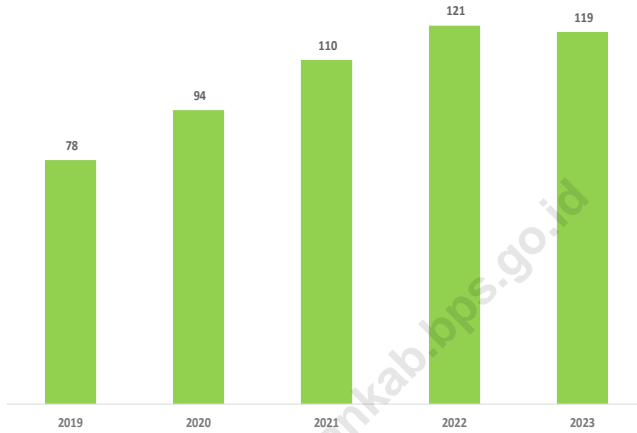
Jumlah koperasi tahun 2023 mengalami kenaikan menjadi 119 koperasi.

Pada tahun 2023 terdapat 105 Persetujuan Bangunan Gedung (PGB) Building Permit yang diterbitkan oleh Dinas Penanaman Modal dan Pelayanan Terpadu Satu Pintu Kabupaten Way Kanan. Adapun 3 di antaranya merupakan izin bangunan rumah tinggal, 16 izin bangunan sekolah/kampus, 65 izin bangunan perdagangan dan jasa, 2 izin rumah ibadah, serta 19 izin bangunan lainnya.

Cooperatives as the wheels of the people's economy contribute to the welfare of the people. People who generally work as farmers rely on village cooperative units or farmer group cooperatives as a supporter of business smoothness.

The number of cooperatives in 2023 increase to be 119 of cooperatives.

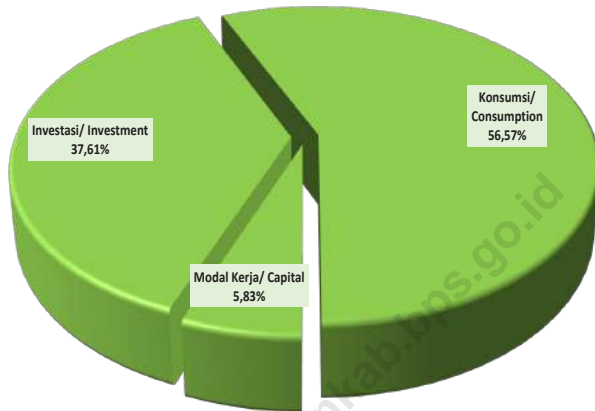
In 2023 there were 105 building permits issued by the Investment and One Stop Integrated Services of Way Kanan Regency. The 3 of them are residential home building permits, 16 school/campus building permits, 65 trade and service building permits, 2 worship place permits, and 19 other building permits.



Sumber/Source: Dinas Koperasi dan UKM Kabupaten Way Kanan/Cooperatives Service of Way Kanan Regency

Gambar 9.1
Figures

Jumlah Koperasi Aktif di Kabupaten Way Kanan, 2019–2023
Number of Active Cooperative in Way Kanan Regency, 2019–2023



Sumber/Source: Otoritas Jasa Keuangan Indonesia/Indonesian Financial Services Authority

Gambar 9.2
Figures

Rata-Rata Posisi Pinjaman yang Diberikan oleh Bank Perkreditan Rakyat Syariah (BPRS) pada Kelompok BPR/BPRS menurut Jenis Penggunaan di Kabupaten Way Kanan, 2023

Average Loan Position Provided by Islamic Rural Bank to BPR / BPRS Groups by Type of Use in Way Kanan Regency, 2023

9.1 PERBANKAN BANKING

Tabel 9.1.1 Jumlah Kantor Bank Menurut Kelompok Bank di Kabupaten Way Kanan, 2018–2023
Number of Bank Offices by Bank Group in Way Kanan Regenci, 2018–2023

Kelompok Bank Bank Group	2018				2019			
	KP	KC	KCP	KK	KP	KC	KCP	KK
(1)	(2)	(3)	(4)	(5)	(6)	(7)	(8)	(9)
Bank Persero/ <i>State Banks</i>	–	–	14	4	–	–	14	4
Bank Pembangunan Daerah/ <i>Regional Government Banks</i>	–	–	1	1	–	–	1	1
Bank Swasta/ <i>Private Bank</i>	–	–	–	–	–	–	–	–
Bank Asing/ <i>Foreign Bank</i>	–	–	–	–	–	–	–	–
Bank Umum Syariah/ <i>Sharia-based Commercial Bank</i>	–	–	–	–	–	–	–	–
BUS-BPD/ <i>Sharia-based Regional Government Banks</i>	–	–	–	–	–	–	–	–
Jumlah/Total	–	–	15	5	–	–	15	5

Lanjutan Tabel/*Continued Table* 9.1.1

Kelompok Bank <i>Bank Group</i>	2020				2021			
	KP	KC	KCP	KK	KP	KC	KCP	KK
(1)	(10)	(11)	(12)	(13)	(14)	(15)	(16)	(17)
Bank Persero/ <i>State Banks</i>	–	–	14	4	–	–	19	–
Bank Pembangunan Daerah/ <i>Regional Government Banks</i>	–	–	–	–	–	–	1	1
Bank Swasta/ <i>Private Bank</i>	–	–	–	–	–	–	–	–
Bank Asing/ <i>Foreign Bank</i>	–	–	–	–	–	–	–	–
Bank Umum Syariah/ <i>Sharia-based Commercial Bank</i>	–	–	–	–	–	–	–	–
BUS -BPD/ <i>Sharia-based Regional Government Banks</i>	–	–	–	–	–	–	–	–
Jumlah/Total	–	–	14	4	–	–	20	1

Lanjutan Tabel/*Continued Table* 9.1.1

Kelompok Bank <i>Bank Group</i>	2022				2023			
	KP	KC	KCP	KK	KP	KC	KCP	KK
(1)	(18)	(19)	(20)	(21)	(22)	(23)	(24)	(25)
Bank Persero/ <i>State Banks</i>	–	–	14	–	–	–	14	–
Bank Pembangunan Daerah/ <i>Regional Government Banks</i>	–	–	1	1	–	–	1	–
Bank Swasta/ <i>Private Bank</i>	–	–	–	–	–	–	–	–
Bank Asing/ <i>Foreign Bank</i>	–	–	–	–	–	–	–	–
Bank Umum Syariah/ <i>Sharia-based Commercial Bank</i>	–	–	–	–	–	–	–	–
BUS -BPD/ <i>Sharia-based Regional Government Banks</i>	–	–	–	–	–	–	–	–
Jumlah/Total	–	–	15	1	–	–	15	–

Sumber/*Source*: Otoritas Jasa Keuangan Indonesia/*Indonesian Financial Services Authority*

Tabel
Table 9.1.2

Posisi Pinjaman yang Diberikan oleh Bank Perkreditan Rakyat (BPR) pada Kelompok BPR/BPRS menurut Jenis Penggunaan dan Bulan di Kabupaten Way Kanan (ribu rupiah), 2021 dan 2023

Loan Position Provided by Rural Bank to BPR / BPRS Groups by Type of Use and Month in Way Kanan Regency (thousand rupiah), 2021 and 2023

Bulan Month	Modal Kerja/ Capital			
	Rekening/ Account		Nominal	
	2022	2023	2022	2023
(1)	(2)	(3)	(4)	(5)
Januari/January	396	377	4.209.642	3.966.564
Februari/February	394	382	4.044.292	4.103.128
Maret/March	391	387	4.031.038	4.482.229
April/April	389	392	4.078.618	4.672.308
Mei/May	391	396	4.059.208	4.643.413
Juni/June	390	392	4.036.242	4.616.626
Juli/July	397	395	4.158.134	4.532.928
Agustus/August	396	394	4.138.169	4.565.740
September/September	392	399	4.263.300	4.701.450
Oktober/October	390	401	4.160.439	4.682.834
November/November	383	403	4.160.469	4.627.771
Desember/December	377	399	4.065.367	4.592.553

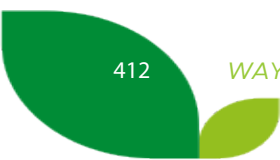
Lanjutan Tabel/Continued Table 9.1.2

Bulan Month	Investasi/ Investment			
	Rekening/ Account		Nominal	
	2022	2023	2022	2023
(1)	(2)	(3)	(4)	(5)
Januari/January	308	403	4.051.675	6.029.646
Februari/February	316	403	4.345.969	5.873.393
Maret/March	321	397	4.354.152	5.854.987
April/April	345	412	4.694.832	6.109.937
Mei/May	347	407	4.638.806	6.130.935
Juni/June	359	399	4.732.719	6.010.437
Juli/July	357	386	4.862.749	5.911.284
Agustus/August	359	380	5.115.111	5.767.771
September/September	369	371	5.345.344	5.701.944
Oktober/October	380	366	5.963.110	5.563.870
November/November	384	365	6.006.450	5.840.686
Desember/December	395	365	5.974.619	6.230.034

Lanjutan Tabel/*Continued Table* 9.1.2

Bulan Month	Konsumsi/ Consumption			
	Rekening/ Account		Nominal	
	2022	2023	2022	2023
(1)	(2)	(3)	(4)	(5)
Januari/January	3.194	3.589	540.055.687	589.071.814
Februari/February	3.185	3.604	540.855.509	589.676.563
Maret/March	3.189	3.619	542.537.908	591.251.000
April/April	3.263	3.612	551.945.234	589.290.504
Mei/May	3.342	3.612	560.538.672	589.338.057
Juni/June	3.413	3.617	569.460.299	589.014.663
Juli/July	3.427	3.623	570.948.132	588.063.305
Agustus/August	3.470	3.619	574.995.229	588.358.986
September/September	3.505	3.640	580.165.117	588.928.691
Oktober/October	3.547	3.655	583.953.611	590.513.351
November/November	3.553	3.681	584.597.523	590.318.634
Desember/December	3.565	3.689	584.724.266	589.897.783

Sumber/*Source*: Otoritas Jasa Keuangan Indonesia/*Indonesian Financial Services Authority*



Tabel
Table 9.1.3

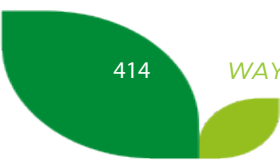
Posisi Pinjaman yang Diberikan oleh Bank Perkreditan Rakyat Syariah (BPRS) pada Kelompok BPR/BPRS menurut Jenis Penggunaan dan Bulan di Kabupaten Way Kanan (ribu rupiah), 2022 dan 2023

Loan Position Provided by Islamic Rural Bank to BPR / BPRS Groups by Type of Use and Month in Way Kanan Regency (thousand rupiah), 2022 and 2023

Bulan Month	Modal Kerja/ Capital			
	Rekening/ Account		Nominal	
	2022	2023	2022	2023
(1)	(2)	(3)	(4)	(5)
Januari/January	174	137	4.543.746	4.083.529
Februari/February	163	137	4.574.418	3.984.006
Maret/March	155	135	4.366.142	3.819.221
April/April	160	134	4.573.452	3.725.891
Mei/May	160	132	4.461.752	3.516.066
Juni/June	154	131	4.207.690	3.380.016
Juli/July	151	132	4.256.223	3.341.428
Agustus/August	150	131	4.469.367	3.177.773
September/September	146	129	4.552.161	3.178.146
Oktober/October	139	134	4.234.151	3.253.487
November/November	140	133	4.197.452	3.119.803
Desember/December	137	134	4.086.482	2.958.231

Lanjutan Tabel/*Continued Table* 9.1.3

Bulan Month	Investasi/ <i>Investment</i>			
	Rekening/ <i>Account</i>		Nominal	
	2022	2023	2022	2023
(1)	(2)	(3)	(4)	(5)
Januari/ <i>January</i>	282	294	21.307.006	22.566.649
Februari/ <i>February</i>	289	300	22.048.070	22.864.109
Maret/ <i>March</i>	297	302	22.297.208	22.818.526
April/ <i>April</i>	299	301	22.245.630	22.605.429
Mei/ <i>May</i>	305	301	22.492.351	22.399.593
Juni/ <i>June</i>	307	300	23.111.320	22.352.375
Juli/ <i>July</i>	308	295	22.683.042	21.659.168
Agustus/ <i>August</i>	312	301	23.651.144	21.778.737
September/ <i>September</i>	309	302	23.500.667	21.906.377
Oktober/ <i>October</i>	303	308	23.100.599	22.391.655
November/ <i>November</i>	301	308	22.816.766	22.411.720
Desember/ <i>December</i>	297	310	22.273.758	22.324.012



Lanjutan Tabel/*Continued Table* 9.1.3

Bulan Month	Konsumsi/ <i>Consumption</i>			
	Rekening/ <i>Account</i>		Nominal	
	2022	2023	2022	2023
(1)	(2)	(3)	(4)	(5)
Januari/ <i>January</i>	737	717	32.461.997	34.389.282
Februari/ <i>February</i>	744	719	32.526.069	34.570.930
Maret/ <i>March</i>	744	710	31.867.024	34.244.361
April/ <i>April</i>	743	708	31.841.825	34.099.947
Mei/ <i>May</i>	753	695	32.596.971	34.141.299
Juni/ <i>June</i>	737	698	33.548.175	34.219.084
Juli/ <i>July</i>	721	690	33.207.229	34.074.438
Agustus/ <i>August</i>	723	683	33.576.683	33.637.966
September/ <i>September</i>	719	683	33.613.152	33.255.756
Oktober/ <i>October</i>	737	681	34.288.040	32.485.153
November/ <i>November</i>	728	675	33.918.708	32.073.117
Desember/ <i>December</i>	722	673	34.185.049	32.044.754

Sumber/*Source*: Otoritas Jasa Keuangan Indonesia/*Indonesian Financial Services Authority*

Tabel
Table 9.1.4

Jumlah Rekening dan Nominal Tabungan pada Bank Perkreditan Rakyat (BPR) Menurut Bulan di Kabupaten Way Kanan (ribu rupiah), 2021 dan 2023
Number of Accounts and Savings Nominal at Rural Bank (BPR) by Month in Way Kanan Regency (thousand rupiah), 2021 and 2023

Bulan Month	Rekening/ Account		Nominal Tabungan Savings Nominal	
	2022	2023	2022	2023
(1)	(2)	(3)	(4)	
Januari/January	6.562	7.208	30.449.338	31.522.031
Februari/February	6.549	7.220	30.756.685	32.367.012
Maret/March	6.559	7.208	30.985.367	31.356.036
April/April	6.675	7.203	32.568.455	30.944.646
Mei/May	6.656	7.287	33.102.148	30.636.230
Juni/June	6.803	7.372	32.687.111	30.501.022
Juli/July	6.745	7.362	31.739.803	30.960.742
Agustus/August	6.799	7.490	32.925.088	31.041.090
September/September	6.820	7.610	31.866.522	30.189.442
Oktober/October	6.870	7.734	31.671.058	31.371.366
November/November	6.901	7.797	30.550.571	33.183.066
Desember/December	7.034	7.769	30.092.529	31.877.122

Sumber/Source: Otoritas Jasa Keuangan Indonesia/Indonesian Financial Services Authority

Tabel
Table 9.1.5

Jumlah Rekening dan Nominal Deposito pada Bank Perkreditan Rakyat (BPR) Menurut Bulan di Kabupaten Way Kanan (ribu rupiah), 2021 dan 2023
Number of Accounts and Deposit Nominal at Rural Bank (BPR) by Month in Way Kanan Regency (thousand rupiah), 2021 and 2023

Bulan Month	Rekening/ Account		Nominal Deposito Deposit Nominal	
	2021	2023	2021	2023
(1)	(2)	(3)	(4)	
Januari/January	223	222	27.843.336	29.267.816
Februari/February	231	216	28.027.820	28.327.616
Maret/March	235	214	28.405.463	28.680.921
April/April	239	218	28.731.474	29.440.877
Mei/May	242	212	29.324.162	28.986.262
Juni/June	232	211	30.304.064	28.834.299
Juli/July	233	213	30.768.698	29.263.798
Agustus/August	233	222	30.473.789	31.037.418
September/September	236	221	31.329.047	32.513.379
Oktober/October	233	226	31.095.392	33.010.078
November/November	223	215	30.031.376	31.887.417
Desember/December	222	225	29.685.720	32.222.868

Sumber/Source: Otoritas Jasa Keuangan Indonesia/Indonesian Financial Services Authority

Tabel
Table 9.1.6

Jumlah Rekening dan Nominal Tabungan pada Bank Perkreditan Rakyat Syariah (BPRS) Menurut Bulan di Kabupaten Way Kanan (ribu rupiah), 2022 dan 2023
Number of Accounts and Savings Nominal at Islamic Rural Bank by Month in Way Kanan Regency (thousand rupiah), 2022 and 2023

Bulan Month	Rekening/ Account		Nominal Tabungan Savings Nominal	
	2022	2023	2022	2023
(1)	(2)	(3)	(4)	
Januari/January	14.995	16.054	24.712.750	26.596.148
Februari/February	15.020	16.095	23.361.116	25.948.515
Maret/March	15.042	16.127	22.290.186	22.634.754
April/April	15.116	16.150	17.870.084	18.983.857
Mei/May	15.314	16.340	22.209.860	19.794.717
Juni/June	15.428	16.408	19.920.412	19.475.185
Juli/July	15.499	16.458	20.138.186	23.598.234
Agustus/August	15.626	16.564	22.157.901	23.004.031
September/September	15.834	16.609	21.217.108	22.298.690
Oktober/October	15.968	16.672	20.897.039	21.248.987
November/November	16.007	16.695	23.250.769	–
Desember/December	16.022	16.735	28.276.551	28.830.460

Sumber/Source: Otoritas Jasa Keuangan Indonesia/Indonesian Financial Services Authority

Tabel
Table 9.1.7**Jumlah Rekening dan Nominal Deposito pada Bank Perkreditan Rakyat Syariah (BPRS) Menurut Bulan di Kabupaten Way Kanan (ribu rupiah), 2022 dan 2023**
Number of Accounts and Deposit Nominal at Islamic Rural Bank by Month in Way Kanan Regency (thousand rupiah), 2022 and 2023

Bulan Month	Rekening/ Account		Nominal Deposito Deposit Nominal	
	2022	2023	2022	2023
(1)	(2)	(3)	(4)	
Januari/January	139	168	14.231.889	20.566.000
Februari/February	139	163	14.291.565	20.195.000
Maret/March	136	165	14.305.768	20.595.000
April/April	137	162	14.223.950	20.924.500
Mei/May	137	163	13.679.646	20.933.500
Juni/June	146	160	14.927.500	20.888.700
Juli/July	152	166	15.860.100	21.488.300
Agustus/August	159	171	17.484.800	22.333.300
September/September	162	173	19.730.500	22.430.300
Oktober/October	163	181	20.114.500	23.356.300
November/November	169	184	20.450.000	23.932.641
Desember/December	171	182	20.873.000	22.960.300

Sumber/Source: Otoritas Jasa Keuangan Indonesia/Indonesian Financial Services Authority

9.2 INVESTASI INVESTMENT

Tabel 9.2.1 Jumlah Izin yang Dikeluarkan menurut Kecamatan dan Jenis Izin di Kabupaten Way Kanan, 2023
Number of Issued Permits/Licenses by Subdistrict and Kind of Permit/License in Way Kanan Regency, 2023

Kecamatan Subdistrict	Jenis Izin/Kind of Licenses				
	Persetujuan Bangunan Gedung (PGB) Building Permit	Izin Penyelenggara Reklame (IPR) Reclame Organizer Permit	Surat Izin Praktik Bidan (SIPB) Midwife Practice License	Nomor Induk Berusaha (NIB) Business Registration Number	Izin Lokasi Location Permit
(1)	(2)	(3)	(4)	(5)	(6)
Banjit	15	13	12	454	454
Baradatu	23	17	18	746	746
Gunung Labuhan	1	3	7	278	278
Kasui	3	2	8	415	415
Rebang Tangkas	2	2	2	208	208
Blambangan Umpu	15	14	10	743	743
Way Tuba	9	2	5	523	523
Negeri Agung	5	14	7	367	367
Umpu Semenguk	6	6	14	508	508
Bahuga	1	5	1	88	88
Buay Bahuga	2	4	3	363	363
Bumi Agung	4	6	5	329	329
Pakuan Ratu	3	4	9	903	903
Negara Batin	11	12	7	417	417
Negeri Besar	5	1	1	397	397
Way Kanan	105	105	109	6.739	6.739

Lanjutan Tabel/*Continued Table 9.2.1*

Kecamatan <i>Subdistrict</i>	Jenis Izin/ <i>Kind of Licenses</i>				
	Izin Usaha Mikro Dan Kecil (IUMK) <i>Micro and Small Business Permit</i>	Surat Izin Praktik Perawat (SIPP) <i>Nurse Practice License</i>	Surat Izin Usaha Perdagangan (SIUP) <i>Business Trade Licence</i>	Surat Izin Praktik Dokter <i>Doctor's Practice License</i>	Izin Pendirian Satuan Pendidikan Non Formal <i>Nonformal education Permit</i>
(1)	(7)	(8)	(9)	(10)	(11)
Banjit	–	3	535	10	3
Baradatu	–	25	1.187	21	7
Gunung Labuhan	–	11	362	1	–
Kasui	–	5	608	3	2
Rebang Tangkas	–	–	232	2	2
Blambangan Umpu	–	11	1.223	19	4
Way Tuba	–	6	681	5	1
Negeri Agung	–	8	606	3	14
Umpu Semenguk	–	27	623	17	2
Bahuga	–	3	111	–	–
Buay Bahuga	–	–	453	4	3
Bumi Agung	–	8	424	10	–
Pakuan Ratu	–	2	1.344	5	1
Negara Batin	–	–	497	4	13
Negeri Besar	–	1	612	3	–
Way Kanan	–	110	9.498	107	52

Lanjutan Tabel/*Continued Table* 9.2.1

Kecamatan <i>Subdistrict</i>	Jenis Izin/ <i>Kind of Licenses</i>				
	Surat Izin Praktik Internship <i>Practice License</i>	Sertifikat Produksi Pangan Rumah Tangga (PIRT) <i>Household Food Production Certificate</i>	Izin Lingkungan <i>Environmental Permit</i>	Izin Usaha Jasa Konstruksi (IUJK) <i>Construction Services Business Permit</i>	Surat Izin Praktik Tenaga Teknis Keafirmasian (SIPTTK) <i>Pharmacy Technical Staff Practice Permit</i>
(1)	(12)	(13)	(14)	(15)	(16)
Banjit	4	9	–	–	1
Baradatu	1	33	–	–	7
Gunung Labuhan	–	2	–	–	–
Kasui	–	6	–	–	3
Rebang Tangkas	–	4	–	–	–
Blambangan Umpu	–	27	–	–	12
Way Tuba	–	3	–	–	–
Negeri Agung	–	2	–	–	2
Umpu Semenguk	7	12	–	–	4
Bahuga	–	–	–	–	1
Buay Bahuga	–	1	–	–	–
Bumi Agung	–	6	–	–	4
Pakuan Ratu	–	3	–	–	3
Negara Batin	–	2	–	–	2
Negeri Besar	–	3	–	–	1
Way Kanan	12	113	–	–	40

Lanjutan Tabel/*Continued Table* 9.2.1

Kecamatan <i>Subdistrict</i>	Jenis Izin/ <i>Kind of Licenses</i>				
	Izin Usaha Industri (IUI) <i>Industrial Business Permit</i>	Surat Izin Praktik Apoteker (SIPA) <i>Pharmacist Practice License</i>	Surat Keterangan Penelitian (SKP) <i>Research Certificate</i>	Surat Izin Praktik Ahli Teknologi Laboratorium Medic (SIP ATLM) <i>Medic Laboratory Technologist Practice License</i>	Izin Unit Transfusi Darah (UTD) <i>Blood Transfusion Unit Permit</i>
(1)	(17)	(18)	(19)	(20)	(21)
Banjit	–	3	3	–	–
Baradatu	–	5	1	3	–
Gunung Labuhan	–	2	1	–	–
Kasui	–	–	1	–	–
Rebang Tangkas	–	–	–	–	–
Blambangan Umpu	–	6	12	3	–
Way Tuba	–	1	–	–	–
Negeri Agung	–	2	2	–	–
Umpu Semenguk	–	5	1	6	1
Bahuga	–	–	2	–	–
Buay Bahuga	–	–	–	–	–
Bumi Agung	–	5	–	–	–
Pakuan Ratu	–	5	–	–	–
Negara Batin	–	2	1	1	–
Negeri Besar	–	2	–	–	–
Way Kanan	–	38	24	13	1

Lanjutan Tabel/*Continued Table* 9.2.1

Jenis Izin/Kind of Permits						
Kecamatan <i>Subdistrict</i>	Surat Izin Kerja Radiografer <i>Radiographer's Work License</i>	Surat Izin Kerja Tenaga Sanitarian (SIKTS) <i>Sanitarian Work License</i>	Surat Izin Kerja Tenaga Gizi <i>Nutritionist Work License</i>	Surat Izin Praktis Terapis Gigi dan Mulut (SIPTGM) <i>Dental and Oral Therapist Practitioner License</i>	Izin Operasional Klinik <i>Clinic Operational Permit</i>	Izin Apotek <i>Pharmacy Permit</i>
(1)	(22)	(23)	(24)	(25)	(26)	(27)
Banjit	–	–	2	–	–	4
Baradatu	2	–	–	–	–	1
Gunung Labuhan	–	–	–	–	–	1
Kasui	–	–	–	1	–	–
Rebang Tangkas	–	–	–	–	–	–
Blambangan Umpu	–	–	2	–	–	4
Way Tuba	–	–	–	–	–	2
Negeri Agung	–	–	–	–	–	1
Umpu Semenguk	6	–	–	1	–	–
Bahuga	–	–	–	–	–	1
Buay Bahuga	–	–	–	–	–	–
Bumi Agung	–	–	2	–	–	1
Pakuan Ratu	–	–	1	–	–	1
Negara Batin	–	–	1	–	–	–
Negeri Besar	–	–	–	–	–	1
Way Kanan	8	–	8	2	–	17

Lanjutan Tabel/*Continued Table* 9.2.1

Kecamatan <i>Subdistrict</i>	Jenis Izin/Kind of Permits					Jumlah <i>Total</i>
	Tanda Daftar Usaha Pariwisata (TDUP) <i>Tourism Business Registration Certificate</i>	Izin Mendirikan Rumah Sakit <i>Hospital Establishment Permit</i>	Izin Operasional Rumah Sakit Swasta <i>Private Hospital Operational Permit</i>	Izin Operasional Rumah Sakit <i>Hospital Operational Permit</i>	Lainnya <i>Other</i>	
(1)	(28)	(29)	(30)	(31)	(32)	(33)
Banjit	–	–	–	–	–	1.521
Baradatu	–	–	1	–	–	2.842
Gunung Labuhan	–	–	–	–	–	946
Kasui	–	–	–	–	–	1.472
Rebang Tangkas	–	–	–	–	–	662
Blambangan Umpu	–	–	–	–	–	2.844
Way Tuba	–	–	–	–	–	1.759
Negeri Agung	–	–	–	–	–	1.399
Umpu Semenguk	–	–	–	–	–	1.754
Bahuga	–	–	–	–	–	300
Buay Bahuga	–	–	–	–	–	1.196
Bumi Agung	–	–	–	–	–	1.132
Pakuan Ratu	–	–	–	–	–	3.186
Negara Batin	–	–	–	–	–	1.387
Negeri Besar	–	–	–	–	–	1.423
Way Kanan	–	–	1	–	–	23.823

Sumber/*Source*: Dinas Penanaman Modal dan Pelayanan Terpadu Satu Pintu/ *Investment and One Stop Integrated Services of Way Kanan Regency*

Tabel
Table 9.2.2**Jumlah Surat Persetujuan Bangunan Gedung (PGB) Yang
Dikeluarkan Menurut Jenis Bangunan dan Kecamatan di
Kabupaten Way Kanan, 2023**
*Number of Building Permit Issued by Type of Building and
Subdistrict in Way Kanan Regency, 2023*

Kecamatan <i>Subdistrict</i>	Rumah Tinggal <i>Residential Home</i>	Sekolah/ Kampus <i>School/ Campust</i>	Gedung Kantor <i>Office Building</i>
(1)	(2)	(3)	(4)
Banjit	–	3	–
Baradatu	1	4	–
Gunung Labuhan	–	–	–
Kasui	–	–	–
Rebang Tangkas	–	–	–
Blambangan Umpu	–	2	–
Way Tuba	1	2	–
Negeri Agung	–	–	–
Umpu Semenguk	–	–	–
Bahuga	–	–	–
Buay Bahuga	–	–	–
Bumi Agung	–	–	–
Pakuan Ratu	–	–	–
Negara Batin	–	5	–
Negeri Besar	1	–	–
Way Kanan	3	16	–

Lanjutan Tabel/*Continued Table 9.2.2*

Kecamatan <i>Subdistrict</i>	Rumah Ibadah <i>Worship Place</i>	Perdagangan dan Jasa <i>Trade and Service</i>	Lainnya <i>Others</i>
(1)	(5)	(6)	(7)
Banjit	–	10	2
Baradatu	–	14	4
Gunung Labuhan	–	1	–
Kasui	–	1	2
Rebang Tangkas	–	1	1
Blambangan Umpu	1	9	3
Way Tuba	–	6	–
Negeri Agung	–	4	1
Umpu Semenguk	1	4	1
Bahuga	–	–	1
Buay Bahuga	–	2	–
Bumi Agung	–	2	2
Pakuan Ratu	–	3	–
Negara Batin	–	5	1
Negeri Besar	–	3	1
Way Kanan	2	65	19

Sumber/*Source*: Dinas Penanaman Modal dan Pelayanan Terpadu Satu Pintu/ *Investment and One Stop Integrated Services of Way Kanan Regency*

9.3 KOPERASI COOPERATIVE

Tabel 9.3.1 Jumlah Koperasi Aktif Menurut Kelompok Koperasi dan Kecamatan di Kabupaten Way Kanan, 2019–2023
Number of Active Cooperative by Subdistrict in Way Kanan Regency, 2019–2023

Kecamatan Subdistrict	2019	2020	2021	2022	2023
(1)	(2)	(3)	(4)	(5)	(6)
Banjit	6	7	7	9	9
Baradatu	12	15	16	19	19
Gunung Labuhan	-	1	1	1	1
Kasui	4	5	6	6	6
Rebang Tangkas	1	3	3	3	3
Blambangan Umpu	19	20	19	21	18
Way Tuba	5	7	8	9	9
Negeri Agung	5	5	7	7	7
Umpu Semenguk	-	-	6	5	6
Bahuga	2	3	3	4	4
Buay Bahuga	5	6	8	8	8
Bumi Agung	4	5	5	5	5
Pakuan Ratu	5	6	9	10	10
Negara Batin	9	10	10	12	12
Negeri Besar	1	1	2	2	2
Way Kanan	78	94	110	121	119

Sumber/Source: Dinas Koperasi dan Usaha Mikro, Kecil, dan Menengah (UMKM) Kabupaten Way Kanan/Department of Cooperatives and Micro, Small, and Medium Enterprises (MSMEs) of Way Kanan Regency

Tabel
Table 9.3.2**Jumlah Koperasi Aktif Menurut Jenis Koperasi di Kabupaten Way Kanan, 2019–2023**
Number of Active Cooperative by Kind of Cooperative in Way Kanan Regency, 2019–2023

Jenis Koperasi <i>Kind of Cooperative</i>	2019	2020	2021	2022	2023
(1)	(2)	(3)	(4)	(5)	(6)
Simpan Pinjam/ <i>Savings and Loan</i>	7	9	13	15	15
Produksi/ <i>Production</i>	30	37	43	50	50
Pemasaran/ <i>Marketing</i>	5	8	9	9	9
Konsumen/ <i>Consumer</i>	36	40	44	46	44
Jasa-jasa/ <i>Services</i>	-	-	1	1	1
Jumlah/Total	78	94	110	121	119

Sumber/Source: Dinas Koperasi dan Usaha Mikro, Kecil, dan Menengah (UMKM) Kabupaten Way Kanan/Department of Cooperatives and Micro, Small, and Medium Enterprises (MSMEs) of Way Kanan Regency

Tabel 9.3.3 Jumlah Koperasi Aktif Menurut Kelompok Koperasi di Kabupaten Way Kanan, 2019–2023
Number of Active Cooperative by Group of Cooperative in Way Kanan Regency, 2019–2023

Kelompok Koperasi Group of Cooperative	2019	2020	2021	2022	2023
(1)	(2)	(3)	(4)	(5)	(6)
KUD	3	3	3	3	3
KOPTAN	8	9	13	13	16
KOPBUN	11	12	12	12	12
KSP	4	7	9	10	10
KSU	16	16	18	19	20
KPRI	2	2	2	2	1
KOPWAN	7	6	8	8	8
KOPPONTREN	-	3	2	2	2
Lainnya/Other	27	36	43	52	47
Jumlah/Total	78	94	110	121	119

Sumber/Source: Dinas Koperasi dan Usaha Mikro, Kecil, dan Menengah (UMKM) Kabupaten Way Kanan/Department of Cooperatives and Micro, Small, and Medium Enterprises (MSMEs) of Way Kanan Regency

Tabel
Table 9.3.4**Jumlah Koperasi Aktif Menurut Kelompok Koperasi dan Kecamatan di Kabupaten Way Kanan, 2023**
Number of Active Cooperative by Group of Cooperative and Subdistrict in Way Kanan Regency, 2023

Kecamatan Subdistrict	Kelompok Koperasi/ Group of Cooperative				
	KUD	KOP TAN	KOP BUN	KSP	KSU
(1)	(2)	(3)	(4)	(5)	(6)
Banjit	–	1	2	–	1
Baradatu	–	3	–	4	4
Gunung Labuhan	–	–	–	–	–
Kasui	–	1	2	–	1
Rebang Tangkas	–	–	2	–	–
Blambangan Umpu	–	2	4	1	3
Way Tuba	–	–	–	2	1
Negeri Agung	–	–	–	–	3
Umpu Semenguk	1	–	–	1	1
Bahuga	–	–	–	–	1
Buay Bahuga	–	2	–	–	2
Bumi Agung	1	–	–	–	1
Pakuan Ratu	1	3	–	1	1
Negara Batin	–	3	2	1	1
Negeri Besar	–	1	–	–	–
Way Kanan	3	16	12	10	20

Lanjutan Tabel/*Continued Table* 9.3.4

Kecamatan <i>Subdistrict</i>	Kelompok Koperasi/ <i>Group of Cooperative</i>				Jumlah <i>Total</i>
	KPRI	KOP WAN	KOP POTREN	Lainnya <i>Other</i>	
(1)	(7)	(8)	(9)	(10)	(11)
Banjit	–	–	–	5	9
Baradatu	–	2	–	6	19
Gunung Labuhan	–	–	1	–	1
Kasui	–	–	–	2	6
Rebang Tangkas	–	–	1	–	3
Blambangan Umpu	1	1	–	7	19
Way Tuba	–	–	–	6	9
Negeri Agung	–	1	–	3	7
Umpu Semenguk	–	1	–	1	5
Bahuga	–	–	–	3	4
Buay Bahuga	–	1	–	3	8
Bumi Agung	–	1	–	2	5
Pakuan Ratu	–	–	–	4	10
Negara Batin	–	–	–	5	12
Negeri Besar	–	1	–	–	2
Way Kanan	1	8	2	47	119

Sumber/*Source*: Dinas Koperasi dan Usaha Mikro, Kecil, dan Menengah (UMKM) Kabupaten Way Kanan/*Department of Cooperatives and Micro, Small, and Medium Enterprises (MSMEs) of Way Kanan Regency*

9.4 HARGA-HARGA PRICES

Tabel 9.4.1 Rata-rata Harga Eceran Beberapa Jenis Bahan Pangan di Kabupaten Way Kanan, 2023
Average Retail Prices of Selected Food Commodities in Way Kanan Regency, 2023

Jenis Barang <i>Commodities</i>	Satuan <i>Unit</i>	Rata-rata Harga Eceran <i>Average Retail Prices</i>
(1)	(2)	(3)
Beras Premium ¹ / <i>Premium</i> ¹	kg	11.829
Beras Medium ² / <i>Medium</i> ²	kg	11.071
Beras Luar Kualitas ³ / <i>Beyond Quality</i> ³	kg	–
Jagung / <i>Corn</i>	kg	6.006
Kedelai / <i>Soybean</i>	kg	12.430
Gula Pasir / <i>Refined Sugar</i>	kg	13.999
Bawang Merah / <i>Onion</i>	kg	31.266
Cabai Merah Keriting / <i>Red Chili</i>	kg	30.722
Daging Ayam Ras / <i>Purebred Chicken Meat</i>	kg	25.154
Telur Ayam Ras / <i>Purebred Chicken Eggs</i>	kg	28.679
Daging Sapi / <i>Beef</i>	kg	132.616
Minyak Goreng Curah / <i>Cooking Oil</i>	kg	16.168
Tepung Terigu Curah / <i>Wheat Flour</i>	kg	11.000

Catatan/Note: ¹ Premium: Maksimum beras patah s.d. 15% / *Premium: Maximum Broken Rice 15%*

² Medium: Beras patah 15,01% –25% / *Medium: Broken Rice 15,01% –25%*

³ Luar Kualitas: Beras patah di atas 25% / *Beyond Quality: Broken Rice Above 25%*

Sumber/Source: Dinas Ketahanan Pangan Kabupaten Way Kanan / *Food Security Service of Way Kanan Regency*

BAB X

chapter

Pengeluaran Penduduk

Population Expenditure

RATA-RATA PENGELUARAN PER KAPITA SELAMA SEBULAN, 2023

Average Expenditure per Capita for a month, 2023

RP 1.149.924

PERSENTASE PENGELUARAN PERKAPITA, 2023

Percentage of Monthly Expenditure per Capita, 2023



57.01%

MAKANAN
Food

13.71% Pengeluaran makanan disumbang oleh pengeluaran atas makanan dan minuman jadi

24,23% of food expenditure was contributed by expenditure on food and drink

42.99%

NON MAKANAN
Non-Food

21.25% Pengeluaran bukan makanan disumbang oleh pengeluaran atas perumahan dan fasilitas rumah tangga

24,23% of non-food expenditure was contributed by expenditure on housing and household facilities



=

3 X



Pengeluaran per kapita untuk Rokok sebanding dengan 3 kali pengeluaran telur dan susu

Expenditure per capita on cigarettes is equivalent to three times egg and milk expenditure

Sumber/Source : BPS, Survei Sosial Ekonomi Nasional Maret/ BPS-Statistics Indonesia, March National Socioeconomic Survey.

PENJELASAN TEKNIS

TECHNICAL NOTES

- | | |
|---|---|
| <p>1. Kegiatan pengumpulan data sosial dan ekonomi dilaksanakan secara rutin oleh BPS melalui Survei Sosial Ekonomi Nasional (Susenas).</p> | <p>1. <i>Socioeconomic data collection activities are carried out regularly by the BPS-Statistics Indonesia through the National Socioeconomic Survey (Susenas).</i></p> |
| <p>2. Sejak 2011 sampai dengan 2014, pengumpulan data Susenas konsumsi pengeluaran rumah tangga dilaksanakan secara triwulanan. Mulai 2015 sampai 2023, pengumpulan data Susenas dilaksanakan dua kali dalam setahun, yaitu pada Maret dan September. Pada 2020 Susenas September tidak melakukan pencacatan konsumsi karena pandemi Covid-19 dan di 2023 tidak dilaksanakan Susenas September.</p> | <p>2. <i>From 2011 to 2014, Susenas data collection on household consumption expenditure was conducted quarterly. Starting from 2015 until 2023, Susenas data collection is carried out twice a year, namely in March and September. In 2020, the September Susenas did not record consumption due to the Covid-19 pandemic and in 2023, the September Susenas was not conducted.</i></p> |
| <p>3. Target sampel Susenas Maret adalah 345.000 rumah tangga yang tersebar di seluruh kabupaten/kota di Indonesia. Target sampel Susenas pada bulan September adalah sebanyak 75.000 rumah tangga.</p> | <p>3. <i>The March Susenas target sample covers 345,000 households spread out at all regencies/municipalities in Indonesia. The September Susenas target sample covers 75,000 households.</i></p> |
| <p>4. Data hasil pencacahan Susenas Maret dapat disajikan untuk tingkat nasional, provinsi, dan kabupaten/kota, sedangkan untuk data hasil Susenas September hanya dapat disajikan untuk tingkat nasional dan provinsi.</p> | <p>4. <i>The result from Susenas data collection in March can be presented on national, provincial, and regency/municipal level estimates, while data collection in September can be disseminated only for the national and provincial levels.</i></p> |
| <p>5. Data konsumsi/pengeluaran yang</p> | <p>5. <i>The consumption/expenditure data</i></p> |

dikumpulkan pada Susenas Maret dibagi menjadi dua kelompok, yaitu makanan dan bukan makanan. Jumlah komoditas makanan adalah sebanyak 197 komoditas. Pengumpulan data kelompok makanan meliputi banyaknya komoditas yang dikonsumsi beserta nilai pengeluarannya.

collected in March Susenas are divided into two groups, namely food and non-food. The number of food commodities is 197 commodities. The food group data collection includes the quantity and value of commodities consumed.

6. Pengumpulan data pada sebagian besar kelompok bukan makanan hanya mencakup nilai pengeluaran barang yang dikonsumsi, kecuali beberapa jenis barang tertentu juga dikumpulkan kuantitasnya, seperti listrik, air, gas, dan bahan bakar minyak (BBM).
 7. Referensi waktu survei yang digunakan adalah selama seminggu terakhir untuk konsumsi makanan dan sebulan atau setahun terakhir untuk konsumsi bukan makanan.
 8. **Pengeluaran rata-rata per kapita** adalah biaya yang dikeluarkan untuk konsumsi semua anggota rumah tangga selama sebulan baik yang berasal dari pembelian, pemberian maupun produksi sendiri dibagi dengan Jumlah anggota rumah tangga dalam rumah tangga tersebut.
6. *Data collection on most non-food groups covers only the value of expenditures consumed except for certain commodities which are also collected for their quantity, such as the use of electricity, water, gas, and fuel oil (BBM).*
 7. *The survey time reference period is the previous week before the enumeration date for food consumption and the last month or last year for non-food consumption.*
 8. ***Per capita Average Expenditure*** is the cost spent for all household members consumption during the month, whether from purchasing, giving or own production, divided by the number of household members in the household.

ULASAN

Penduduk Kabupaten Way Kanan pada tahun 2023 secara umum memiliki pengeluaran sebesar Rp959.578 per kapita per bulan. Dari jumlah tersebut, sebesar 42,95 persen atau Rp412.098 digunakan untuk komoditi non makanan. Sementara sisanya 57,05 persen atau Rp547.480 digunakan untuk komoditi makanan.

Dari pengeluaran yang dikeluarkan untuk komoditi makanan, pengeluaran untuk kelompok Makanan dan Minuman memiliki persentase terbesar. Kelompok ini memiliki persentase 23,44 persen. Di urutan berikutnya ada Rokok dengan persentase 15,03 persen dan Padi-padian 14,32 persen. Sisanya digunakan untuk komoditi makanan yang lain.

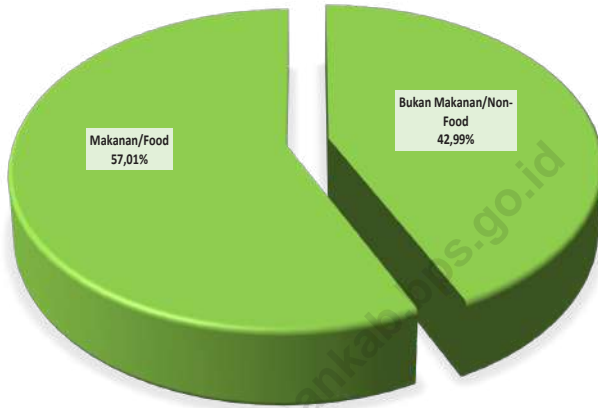
Sementara untuk pengeluaran di komoditi non makanan, pengeluaran terbesar penduduk Kabupaten Way Kanan banyak berada di kelompok Perumahan dan Fasilitas Rumah Tangga, dengan persentase 47,84 persen dari total pengeluaran non makanan. Di urutan berikutnya adalah Aneka komoditas dan jasa dengan 23,14 persen; Komoditas tahan lama 10,78 persen; Pajak, pungutan, dan asuransi dengan 8,07 persen; Pakaian, alas kaki, dan tutup kepala dengan 6,87 persen; dan Keperluan Pesta dan Upacara 3,30 persen.

DESCRIPTION

the population of Way Kanan Regency in 2023 generally has an expenditure of Rp959,578 per capita per month. From this amount, 42.95 percent or Rp 412,098 is used for non-food commodities. While the rest, 57.05 percent or Rp547,480 is used for food commodities.

From expenditures spent on food commodities, the expenditure for the Ready food and Beverages group has the largest percentage. This group has a percentage of 23.44 percent. On the next position there is Cigarette with a percentage of 15.03 percent and Cereals group 14.32 percent. The rest is used for other food commodities.

As for expenditures in non-food commodities, the largest expenditure of residents of Way Kanan Regency is mostly in the Housing and Household Facilities group, with a percentage of 47.84 percent of the total non-food expenditure. next are various goods and services group with 23.14 percent; Durable goods 10.78 percent; Taxes and insurance with 8.07 percent; Clothing, footwear, and headgear with 6.87 percent; and Parties and ceremonies 3.30 percent.



Sumber/Source: Badan Pusat Statistik, Survei Sosial Ekonomi Nasional (Susenas) Maret/BPS-Statistics Indonesia, National Socioeconomic Survey March

Gambar 10.1
Figures

Persentase Rata-rata Pengeluaran per Kapita Sebulan Menurut Kelompok Komoditas di Kabupaten Way Kanan, 2023
Percentage of Monthly Average Expenditure per Capita by Commodity Group in Way Kanan Regency, 2022 and 2023

Tabel
Table 10.1

Rata-rata Pengeluaran per Kapita Sebulan Menurut Kelompok Komoditas (rupiah) di Kabupaten Way Kanan, 2022 dan 2023
Monthly Average Expenditure per Capita by Commodity Group (rupiahs) in Way Kanan Regency, 2022 and 2023

Kelompok Komoditas/Commodity Group	2022	2023
(1)	(2)	(3)
Makanan/Food		
Padi-padian/ <i>Cereals</i>	75.349	89.113
Umbi-umbian/ <i>Tubers</i>	4.836	5.033
Ikan/udang/cumi/kerang/ <i>Fish/shrimp/common squid/shells</i>	46.148	49.359
Daging/ <i>Meat</i>	22.887	24.498
Telur dan susu/ <i>Eggs and milk</i>	33.214	32.809
Sayur-sayuran/ <i>Vegetables</i>	59.122	71.141
Kacang-kacangan/ <i>Legumes</i>	12.666	14.512
Buah-buahan/ <i>Fruits</i>	25.089	39.038
Minyak dan kelapa/ <i>Oil and coconut</i>	26.512	21.733
Bahan minuman/ <i>Beverage stuffs</i>	23.600	23.477
Bumbu-bumbuan/ <i>Spices</i>	15.249	15.853
Konsumsi lainnya/ <i>Miscellaneous food items</i>	11.970	12.459
Makanan dan minuman jadi/ <i>Prepared food and beverages</i>	143.077	157.638
Rokok/ <i>Cigarettes</i>	90.824	98.935
Jumlah makanan/Total food	590.542	655.596
Bukan makanan/Non-food		
Perumahan dan fasilitas rumah tangga/ <i>Housing and household facilities</i>	215.983	244.321
Aneka komoditas dan jasa/ <i>Goods and services</i>	92.748	98.009
Pakaian, alas kaki, dan tutup kepala/ <i>Clothing, footwear, and headgear</i>	28.055	29.366
Komoditas tahan lama/ <i>Durable goods</i>	27.657	57.779
Pajak, pungutan, dan asuransi/ <i>Taxes and insurance</i>	37.773	39.884
Keperluan pesta dan upacara/kenduri/ <i>Parties and ceremonies</i>	22.750	24.970
Jumlah bukan makanan/Total non-food	424.966	494.329
Jumlah/Total	1.015.508	1.149.924

Sumber/Source: Badan Pusat Statistik, Survei Sosial Ekonomi Nasional (Susenas) Maret/BPS-Statistics Indonesia, National Socioeconomic Survey March

Tabel
Table 10.2

Persentase Pengeluaran per Kapita Sebulan Menurut Kelompok Komoditas di Kabupaten Way Kanan, 2022 dan 2023
Percentage of Monthly Expenditure per Capita by Commodity Group in Way Kanan Regency, 2022 and 2023

Kelompok Komoditas/Commodity Group	2022	2023
(1)	(2)	(3)
Makanan/Food		
Padi-padian/Cereals	7,42	7,75
Umbi-umbian/Tubers	0,48	0,44
Ikan/udang/cumi/kerang/Fish/shrimp/common squid/shells	4,54	4,29
Daging/Meat	2,25	2,13
Telur dan susu/Eggs and milk	3,27	2,85
Sayur-sayuran/Vegetables	5,82	6,19
Kacang-kacangan/Legumes	1,25	1,26
Buah-buahan/Fruits	2,47	3,39
Minyak dan kelapa/Oil and coconut	2,61	1,89
Bahan minuman/Beverage stuffs	2,32	2,04
Bumbu-bumbuan/Spices	1,50	1,38
Konsumsi lainnya/Miscellaneous food items	1,18	1,08
Makanan dan minuman jadi/Prepared food and beverages	14,09	13,71
Rokok/Cigarettes	8,94	8,60
Jumlah makanan/Total food	58,15	57,01
Bukan makanan/Non-food		
Perumahan dan fasilitas rumah tangga/Housing and household facilities	21,27	21,25
Aneka komoditas dan jasa/Goods and services	9,13	8,52
Pakaian, alas kaki, dan tutup kepala/Clothing, footwear, and headgear	2,76	2,55
Komoditas tahan lama/Durable goods	2,72	5,02
Pajak, pungutan, dan asuransi/Taxes and insurance	3,72	3,47
Keperluan pesta dan upacara/kenduri/Parties and ceremonies	2,24	2,17
Jumlah bukan makanan/Total non-food	41,85	42,99
Jumlah/Total	100,00	100,00

Sumber/Source: Badan Pusat Statistik, Survei Sosial Ekonomi Nasional (Susenas) Maret/BPS-Statistics Indonesia, National Socioeconomic Survey March

Tabel
Table 10.3**Persentase Penduduk Menurut Golongan Pengeluaran Per Kapita Sebulan di Kabupaten Way Kanan, 2022 dan 2023**
Percentage of Population by Per Capita Spending Group a Month in Way Kanan Regency, 2022 and 2023

Golongan Pengeluaran <i>Spending Group</i> (Rp)	2022	2023
(1)	(2)	(3)
< 750 000	39,46	29,60
750 000–999 999	23,19	21,45
1000 000–1 499 999	23,33	29,91
>= 1 500 000	14,02	13,75
Jumlah/Total	100,00	100,00


Sumber/Source: Badan Pusat Statistik, Survei Sosial Ekonomi Nasional (Susenas) Maret/BPS-Statistics Indonesia, National Socioeconomic Survey March

BAB XI

chapter

PERDAGANGAN

Trade




5 Pasar Pemerintah di Tahun 2023

there was 5 Government Markets in Way Kanan Regency



Jumlah Perusahaan Terbesar Ada Pada Sektor Makanan & Minuman

The largest number of companies is in the food and beverage sector



Jumlah Sarana Perdagangan Menurut Jenisnya di Kabupaten Way Kanan, 2017-2023

Number of Trading Facilities in Way Kanan, 2017-2023

PENJELASAN TEKNIS

1. **Badan Hukum** adalah kesatuan yuridis (hukum), teknis, dan ekonomis yang bertujuan mencari laba atau keuntungan.
2. **Perseroan Terbatas** adalah suatu badan hukum untuk menjalankan usaha yang memiliki modal terdiri dari saham-saham, yang pemiliknya memiliki bagian sebanyak saham yang dimilikinya
3. **Perorangan** adalah bisnis yang dimiliki, dioperasikan dan dipertanggungjawabkan oleh satu orang.
4. **Pedagang Besar** adalah pedagang yang kegiatannya membeli barang dalam jumlah yang besar dan menjualnya kembali dengan jumlah yang besar.
5. **Pedagang Menengah** adalah pedagang yang membeli barang dagangan dalam jumlah besar dan menjualnya kembali kepada para pedagang kecil dalam jumlah sedang atau kecil.
6. **Pedagang Kecil** adalah pedagang yang membeli barang dagangan dalam jumlah sedang dan menjualnya kembali kepada konsumen akhir. Termasuk didalamnya pedagang mikro.

TECHNICAL NOTES

1. **Law Firm** is a juridical entity of law, technical, and economical which aim for profit or gain.
2. **Joint-Stock Company** is a legal entity to run a business consists of capital stock, which is part of owner shares.
3. **Individual business** is a businesses owned, operated and accounted for by one person.
4. **Wholesaler** is a trader whose activities are buying goods in large quantities and reselling it at large quantities.
5. **Medium Trader** is a trader whose activities are buying goods in large quantities and reselling it to small trader in a medium or small quantities.
6. **Small Trader** is a trader whose activities are buying goods in medium quantities and sell it to consumer. Also, it include the micro trader.

7. **Sarana Perdagangan** yang dicakup antara lain;
- Pasar** adalah tempat bertemunya pembeli dan penjual untuk melakukan transaksi jual beli barang atau jasa.
 - Toko** adalah tempat tertutup yang di dalamnya terjadi kegiatan perdagangan dengan jenis benda atau barang yang khusus.
 - Kios** adalah toko kecil yang fungsinya sama dengan toko, namun memiliki ukuran lebih kecil.
7. **Trading Facilities** covered;
- Market** is a meeting place for buyers and sellers to make buying and selling goods or services.
 - Shop** is covered in it occurs trade activities with types of objects or special items
 - Stall** is a small shop that functions the same as the stores, but has a smaller size.
 - Warung** is a small family owned business in the form of shops, stalls, small shops, or a simple restaurant

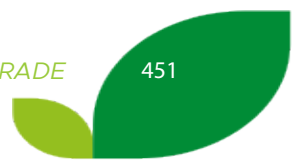
ULASAN

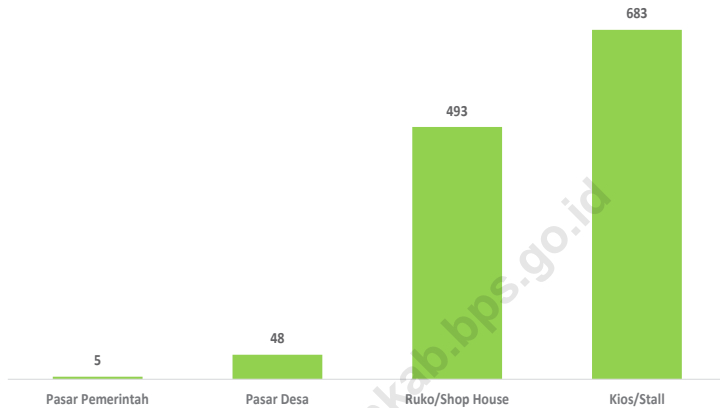
Sektor perdagangan merupakan salah satu sektor penggerak perekonomian di Kabupaten Way Kanan. Untuk memajukan sektor ini diperlukan adanya sarana pendukung perdagangan. Terlihat bahwa jumlah sarana perdagangan di Kabupaten Way Kanan menurut jenisnya setiap tahun terus meningkat. Di tahun 2023, jumlah sarana perdagangan sebanyak 1.229 buah. Angka tersebut masih didominasi oleh Kios yang berjumlah 683 buah.

DESCRIPTION

The trade sector is one sector of the economy drive in Way Kanan Regnecy. To advance this sector, it is necessary to have trade support facilities. It can be seen that the number of trading facilities in Way Kanan Regency according to its type continues to increase every year. In 2023, the number of trading facilities is 1,229. This figure is still dominated by Stall totaling 683.

<https://waykanankab.bps.go.id>





Sumber/Source: Dinas Perindustrian dan Perdagangan Kabupaten Way Kanan/ *Industry and Trade Service of Way Kanan Regency*

Gambar 11.1 **Jumlah Sarana Perdagangan Menurut Jenisnya di Kabupaten Way Kanan, 2023**
Figures *Number of Trading Facilities by Type of Facility in Way Kanan Regency, 2023*

Tabel 11.1 Jumlah Sarana Perdagangan Menurut Jenisnya di Kabupaten Way Kanan, 2019–2023
Number of Trading Facilities by Type of Facility in Way Kanan Regency, 2019–2023

Jenis Sarana Perdagangan Type of Trading Facilities	2019	2020	2021	2022	2023
(1)	(2)	(3)	(4)	(5)	
Pasar Pemerintah	4	4	4	5	5
Pasar Desa	45	45	56	48	48
Ruko/Shop House	12	12	493	493	493
Kios/Stall	180	191	683	683	683
Jumlah/Total	241	252	1.236	1.229	1.229

Sumber/Source: Dinas Perindustrian dan Perdagangan Kabupaten Way Kanan/ Industry and Trade Service of Way Kanan Regency

Tabel
Table 11.2**Jumlah Desa/Kelurahan Menurut Kecamatan dan Keberadaan Sarana Perdagangan di Kabupaten Way Kanan, 2021**
Number of Villages by Subdistrict and the Availability of Trading Facility in Way Kanan Regency, 2021

Kecamatan Subdistrict	Mini Market/Mini Market	Restoran/ Rumah Makan Restaurant/ Food Stall	Warung/ Kedai Makanan Food & Beverage Store	Toko/ Warung Kelontong Shop/ Grocery Store
(1)	(2)	(3)	(4)	(5)
Banjit	–	1	20	20
Baradatu	5	8	20	22
Gunung Labuhan	–	2	21	21
kasui	2	–	18	19
Rebang Tangkas	1	–	10	10
Blambangan Umpu	2	6	13	13
Way tuba	3	2	13	13
Negeri Agung	1	1	18	19
Umpu Semenguk	–	4	13	13
Bahuga	–	–	8	11
Buay Bahuga	1	–	9	9
Bumi Agung	2	–	9	10
Pakuan Ratu	3	–	16	19
Negara Batin	1	–	13	15
Negeri Besar	–	–	12	13
Way Kanan	21	24	213	227

Catatan/Note: Data tahun 2022 dan 2023 belum tersedia/ 2022 and 2023 data not yet available

Sumber/Source: Statistik Potensi Desa Kabupaten Way Kanan 2021/Village Potential Statistics of Way Kanan Regency 2021

Tabel
Table 11.3

Jumlah Desa/Kelurahan Menurut Kecamatan dan Keberadaan Keberadaan Kelompok Pertokoan dan Pasar di Kabupaten Way Kanan, 2021
Number of Villages by Subdistrict and the existence of Shopping Groups and Market in Way Kanan Regency, 2021

Kecamatan Subdistrict	Kelompok Pertokoan Shopping Groups	Pasar dengan Bangunan Market in Permanent Building	Pasar dengan Bangunan Semi Permanen Market with Semi Permanent Buildings	Pasar tanpa Bangunan Market without Permanent Building	Tidak Ada Kelompok Pertokoan dan Pasar No Shopping Complex and Market
(1)	(2)	(3)	(4)	(5)	(6)
Banjit	2	1	1	1	15
Baradatu	2	3	1	–	16
Gunung Labuhan	–	–	3	–	18
kasui	2	1	2	–	14
Rebang Tangkas	–	–	4	–	6
Blambangan Umpu	–	1	5	–	7
Way tuba	–	2	4	–	7
Negeri Agung	2	–	6	–	11
Umpu Semenguk	–	–	–	–	13
Bahuga	–	1	1	–	9
Buay Bahuga	1	2	2	–	4
Bumi Agung	–	–	3	–	7
Pakuan Ratu	3	2	4	–	10
Negara Batin	2	8	4	–	1
Negeri Besar	1	1	2	–	9
Way Kanan	15	22	42	1	147

Catatan/Note: Data tahun 2022 dan 2023 belum tersedia/ 2022 and 2023 data not yet available

Sumber/Source: Statistik Potensi Desa Kabupaten Way Kanan 2021/Village Potential Statistics of Way Kanan Regency 2021

BAB XII

chapter

SISTEM NERACA NASIONAL

System of Regional Accounts

EKONOMI TUMBUH SEBESAR

Economics Growth



4,630%

Dibandingkan Tahun 2023
Compared to 2023

2022

PDRB ATAS HARGA BERLAKU

2023



NAIK



16.152,92
(Miliar Rupiah)

1.320,49
(Miliar Rupiah)

17.473,41
(Miliar Rupiah)

2022

PDRB ATAS HARGA KONSTAN

2023



NAIK



10.165,60
(Miliar Rupiah)

470,40
(Miliar Rupiah)

10.636,00
(Miliar Rupiah)

3 SEKTOR DENGAN **TERBESAR** PERTUMBUHAN (%)

15,72

Jasa Lainnya



19,24

Transportasi & Pegudangan



13,44

Perdagangan Besar & Eceran;
Reparasi Mobil & Sepeda Motor



Sumber/Source: BPS, berbagai sensus, survei, dan sumber lain/BPS-Statistics Indonesia, various census, survey, and other source

PENJELASAN TEKNIS

TECHNICAL NOTES

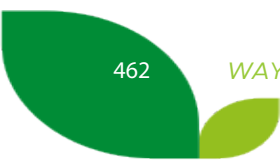
1. **Penghitungan statistik neraca nasional** mengikuti buku petunjuk yang diterbitkan oleh Perserikatan Bangsa Bangsa (PBB) dikenal sebagai Sistem Neraca Nasional (SNN). SNN adalah rekomendasi internasional tentang bagaimana menyusun ukuran aktivitas ekonomi yang sesuai dengan standar neraca baku yang didasarkan pada prinsip-prinsip ekonomi. Rekomendasi yang dimaksud dinyatakan dalam sekumpulan konsep, definisi, klasifikasi, dan aturan neraca yang disepakati secara internasional dalam mengukur indikator tertentu seperti Produk Domestik Bruto (PDB). Salah satu bentuk adaptasi pencatatan statistik nasional adalah melakukan perubahan tahun dasar PDB Indonesia dari tahun 2000 ke 2010. Perubahan tahun dasar PDB dilakukan seiring dengan mengadopsi rekomendasi PBB yang tertuang dalam Sistem Neraca Nasional 2008 (SNA 2008).
 2. Produk Domestik Bruto pada tingkat nasional serta Produk Domestik Regional Bruto (PDRB) pada tingkat regional (provinsi) menggambarkan kemampuan suatu wilayah untuk menciptakan nilai tambah pada suatu waktu tertentu. Untuk menyusun PDB
1. *The method used to estimate national accounts statistics is based on the standard guidelines formed by United Nation known as System of National Accounts (SNA). SNA is the internationally agreed standard set of recommendations on how to compile measures of economic activity in accordance with strict accounting conventions based on economic principles. The recommendations are expressed in term of a set of concepts, definitions, classifications and accounting rules that comprise the internationally agreed standard for measuring indicators such as Gross Domestic Product (GDP). One of the improvement in the national statistical system is to rebase GDP form base year 2000 to 2010 in order to capture current economic condition. It is in line with the United Nations (UN) recommendation on 2008 SNA.*
 2. *The basic measure of the value added arising from economic activity is known as Gross Domestic Product at the national level and Gross Regional Domestic Product (GRDP) at the regional level (provinces/regencies/municipalities). To compile*

maupun PDRB digunakan 2 pendekatan, yaitu lapangan usaha dan pengeluaran. Keduanya menyajikan komposisi data nilai tambah dirinci menurut sumber kegiatan ekonomi (lapangan usaha) dan menurut komponen penggunaannya. PDB maupun PDRB dari sisi lapangan usaha merupakan penjumlahan seluruh komponen nilai tambah bruto yang mampu diciptakan oleh sektor-sektor ekonomi atas berbagai aktivitas produksinya. Sedangkan dari sisi pengeluaran menjelaskan tentang penggunaan dari nilai tambah tersebut.

3. PDB menurut lapangan usaha mengalami perubahan klasifikasi dari 9 lapangan usaha menjadi 17 lapangan usaha. PDB menurut lapangan usaha dirinci menurut total nilai tambah dari seluruh sektor ekonomi yang mencakup lapangan usaha Pertanian, Kehutanan, dan Perikanan; Pertambangan dan Penggalian; Industri Pengolahan; Pengadaan Listrik dan Gas; Pengadaan Air, Pengelolaan Sampah, Limbah dan Daur Ulang; Konstruksi; Perdagangan Besar dan Eceran, Reparasi Mobil dan Sepeda Motor; Transportasi dan Pergudangan; Penyediaan Akomodasi dan Makan Minum; Informasi dan Komunikasi; Jasa Keuangan dan Asuransi; Real Estate;

these statistics, two approaches have been used, i.e. "production approach" and "expenditure approach". The first approach is to measure value added produced by various kinds of economic activities, while the second approach is to measure final uses of the country's output. In other words, GDP/GRDP is the sum of total value added produced by all economic industries (activities) and the way of using it.

3. *GDP by industry classification changes from 9 sectors to 17 industries. GDP by industry is classified by types of economic activities such as Agriculture, Forestry and Fishing; Mining and Quarrying; Manufacturing; Electricity and Gas; Water supply, Sewerage, Waste Management and Remediation Activities; Construction; Wholesale and Retail Trade; Repair of Motor Vehicles and Motorcycles; Transportation and Storage; Accommodation and Food Service Activities; Information and Communication; Financial and Insurance Activities; Real Estate Activities; Business Activities;*



Jasa Perusahaan; Administrasi Pemerintahan, Pertahanan dan Jaminan Sosial Wajib; Jasa Pendidikan; Jasa Kesehatan dan Kegiatan Sosial; dan Jasa lainnya.

Public Administration; Defence and Compulsory Social Security; Education; Human Health and Social Work Activities; and Other Services Activities.

4. PDB menurut pengeluaran mengalami perubahan klasifikasi dimana pengeluaran konsumsi Lembaga Non Profit yang Melayani Rumah Tangga (LNPR) yang sebelumnya termasuk bagian dari pengeluaran konsumsi rumah tangga menjadi komponen terpisah. Sehingga klasifikasi PDB menurut pengeluaran dirinci menjadi 7 komponen yaitu komponen pengeluaran konsumsi rumah tangga, pengeluaran konsumsi LNPR, pengeluaran konsumsi pemerintah, pembentukan modal tetap bruto, perubahan inventori, ekspor barang dan jasa, dan impor barang dan jasa.

4. *GDP by expenditure classification changes where consumption expenditure Non-profit Institutions Serving Households (NPISH) previously included as part of household consumption expenditure is taken out into separate component. So that, GDP by type of expenditures is classified into: household consumption expenditure, NPISH consumption expenditure, government consumption expenditure, gross fixed capital formation, changes in inventories, exports of goods and services, and imports of goods and services.*

5. Pengeluaran konsumsi rumah tangga mencakup berbagai pengeluaran konsumsi akhir rumah tangga atas barang dan jasa untuk memenuhi kebutuhan individu ataupun kelompok secara langsung. Pengeluaran rumah tangga di sini mencakup makanan dan minuman selain restoran; pakaian, alas kaki dan jasa perawatannya; perumahan dan perlengkapan rumah tangga; kesehatan dan pendidikan;

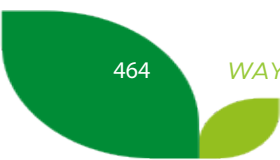
5. *Household consumption expenditures consist of expenditures incurred by households, which are used for both individual or collective needs. Household consumptions are classified into food and beverages other than restaurants; clothing, footwear, and related maintenance services; housing and household equipment; health and education;*

transportasi dan komunikasi;
restoran dan hotel serta lainnya.

*transport and communication;
restaurants and hotels; and others.*

6. Pengeluaran Konsumsi Pemerintah terdiri dari Pengeluaran Konsumsi Individu dan Pengeluaran Konsumsi Kolektif. Barang dan jasa individu merupakan barang dan jasa privat, dimana ciri-ciri barang privat adalah a) Scarcity, yaitu ada kelangkaan/keterbatasan dalam jumlah; b) Excludable consumption, yaitu konsumsi suatu barang dapat dibatasi hanya pada mereka yang memenuhi persyaratan tertentu (biasanya harga); c) Rivalrous competition, yaitu konsumsi oleh satu konsumen akan mengurangi atau menghilangkan kesempatan pihak lain untuk melakukan hal serupa. Contoh barang dan jasa yang dihasilkan pemerintah dan tergolong sebagai barang dan jasa individu adalah jasa pelayanan kesehatan pemerintah di rumah sakit/puskesmas dan jasa pendidikan di sekolah/universitas negeri. Sedangkan barang dan jasa kolektif ekuivalen dengan barang publik yang memiliki ciri a) Non rivalry, yaitu penggunaan satu konsumen terhadap suatu barang tidak mengurangi kesempatan konsumen lain untuk juga mengkonsumsi barang tersebut; b) Non excludable, yaitu apabila suatu barang publik tersedia,

6. *Government consumption expenditure consists of Individual Consumption Expenditure and Collective Consumption Expenditure. Individual goods and services are private goods and services, which the characteristics of private goods is a) Scarcity, that there is a scarcity/limited in number; b) Excludable consumption, the consumption of goods can be limited only to those who meet certain requirements (usually the price); c) Rivalrous competition, ie consumption by the consumer will reduce or eliminate the chance of another party to do so. Examples of goods and services produced by government and classified as goods and services of individuals is the government health services in hospitals/health centers and education services in schools/universities. Collective goods and services equivalent to public goods characterized by a) Non-rivalry, namely the use of a consumer for an item does not reduce the chance of another consumer to also consume goods; b) Non-excludable, i.e. when a public good available,*



maka tidak ada yang dapat menghalangi siapapun untuk memperoleh manfaat dari barang tersebut atau dengan kata lain setiap orang memiliki akses ke barang tersebut. Contoh barang dan jasa yang dihasilkan pemerintah dan tergolong sebagai barang dan jasa kolektif adalah jasa pertahanan yang dilakukan TNI dan keamanan yang dilakukan kepolisian.

then nothing can hinder anyone to benefit from the goods or in other words everyone has access to the goods. Examples of goods and services produced by government and classified as collective goods and services is carried military defense services and the police's security.

7. Pembentukan Modal Tetap Bruto (PMTB) mencakup pengadaan, pembuatan, dan pembelian barang modal. Barang modal dimaksud adalah barang-barang yang digunakan untuk proses produksi, tahan lama atau yang mempunyai umur pemakaian lebih dari satu tahun seperti bangunan, mesin-mesin dan alat angkutan. Termasuk pula di sini perbaikan besar (berat) yang sifatnya memperpanjang umur atau mengubah bentuk atau kapasitas barang modal tersebut. Pengeluaran barang modal untuk keperluan militer juga dicakup sebagai PMTB. Klasifikasi komponen PMTB dibagi menjadi 6 sub komponen yaitu Konstruksi; Mesin dan Peralatan; Kendaraan; Peralatan Lainnya; Cultivated Biological Resources (CBR) dan Produk Kekayaan Intelektual.

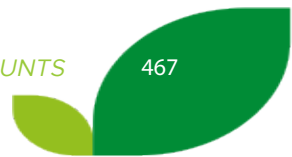
7. *Gross Fixed Capital Formation (GFCF) includes procurement, manufacture, and the purchase of capital goods. Capital goods are goods which are used for the production process, durable or have a service life of more than one year such as buildings, machinery, and transportation equipment. Including here: huge improvement that are to extend the life or changing the shape or the capacity of the capital goods. Capital expenditures for military purposes are also covered as GFCF. GFCF component are classified into six sub-components: Construction; Machinery and Equipment; vehicle; Other equipment; Cultivated Biological Resources (CBR) and Intellectual Property Product.*

8. Ekspor barang dan jasa merupakan transaksi perdagangan barang dan jasa dari penduduk (residen) ke bukan penduduk (nonresiden). Impor barang dan jasa adalah transaksi perdagangan dari bukan penduduk ke penduduk. Ekspor atau impor barang terjadi pada saat terjadi perubahan hak kepemilikan barang antara penduduk dengan bukan penduduk (dengan atau tanpa perpindahan fisik barang tersebut). Pada PDB dengan tahun dasar 2010, ekspor dan impor barang dirinci menjadi nonmigas dan migas.
 9. Produk Domestik Bruto maupun agregat turunannya disajikan dalam 2 (dua) versi penilaian, yaitu atas dasar "harga berlaku" dan atas dasar "harga konstan". Disebut sebagai harga berlaku karena seluruh agregat dinilai dengan menggunakan harga pada tahun berjalan, sedangkan harga konstan penilaiannya didasarkan kepada harga satu tahun dasar tertentu, dalam publikasi ini digunakan harga tahun 2010.
 10. Laju pertumbuhan Produk Domestik Bruto diperoleh dari perhitungan PDB atas dasar harga konstan. Diperoleh dengan cara mengurangi nilai PDB pada tahun ke-n terhadap nilai pada tahun ke n-1 (tahun sebelumnya), dibagi dengan nilai pada tahun ke n-1,
8. *Exports of goods and services consist of transactions of goods and services from residents to non-residents. Imports of goods and services consist of transaction of goods and services from non-residents to residents. Exports and imports of goods occur when there are changes in ownership of goods between residents and non-residents (with or without physical movements of goods across frontiers). On the GDP at 2010 basic year, exports and imports of goods specified into non oil and gas and oil and gas.*
 9. *GDP and its aggregations are presented in two forms: at current market prices and at constant base year market prices. In presenting current market prices, all aggregates are valued at current market prices, while base year constant market prices are shown by valuing all aggregates at fixed base year prices. Year of 2010 is used as the base year in this publication.*
 10. *Growth rate of Gross Domestic Product is derived from GDP at constant market prices. It is obtained by subtracting the value of GDP year n with the value of GDP year n-1, divided by the value of GDP year n-1,*

dikalikan dengan 100 persen. Laju pertumbuhan menunjukkan perkembangan agregat pendapatan dari satu waktu tertentu terhadap waktu sebelumnya.

then multiplied by 100 percent. The growth rate of GDP explains the income growth during the given period

<https://waykanankab.bps.go.id>



ULASAN

Data pendapatan regional adalah salah satu indikator makro yang dapat menunjukkan kondisi perekonomian regional setiap tahun. PDRB harga berlaku menunjukkan kemampuan sumber daya ekonomi yang dihasilkan oleh suatu wilayah. Nilai PDRB yang besar menunjukkan kemampuan sumber daya ekonomi yang besar, begitu juga sebaliknya. PDRB harga konstan dapat digunakan untuk menunjukkan laju pertumbuhan ekonomi secara keseluruhan atau setiap kategori dari tahun ke tahun. Distribusi PDRB harga berlaku menurut lapangan usaha menggambarkan struktur perekonomian atau peranan setiap kategori ekonomi dalam suatu wilayah.

PDRB Kabupaten Way Kanan mengalami peningkatan dari tahun sebelumnya. Berdasarkan harga berlaku, PDRB Kabupaten Way Kanan pada tahun 2023 sebesar 17.473,41 Miliar Rupiah dan 10.635,97 Miliar Rupiah menurut harga konstan.

Dibandingkan dengan kondisi tahun sebelumnya, PDRB tahun 2023 pertumbuhan sebesar 4,63 persen. Adapun sektor yang mengalami pertumbuhan terbesar adalah sektor Jasa Lainnya dengan pertumbuhan sebesar 15,72 persen.

DESCRIPTION

Regional income is one of the macro indicators that can show region annual economic condition. Gross regional domestic product at current market price indicates the economic resources generated by a region. High gross regional domestic product usually indicate the higher economic resources in a region, and vice versa. gross regional domestic product at constant prices can be used to indicate the overall or each category economic growth rate from year to year. Distribution of gRDP at current market price by category describes the structure of the economy or the role of each economic category for total gross regional domestic product within a region.

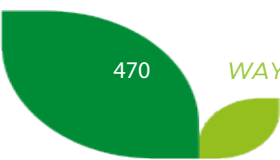
GRDP of Way Kanan Regency this year is over the previous one. Based on current price, GRDP of Way Kanan Regency in 2023 is 17,473.41 Billion Rupiahs. On the other hand, it is 10,635.97 Billion Rupiahs at Constant price.

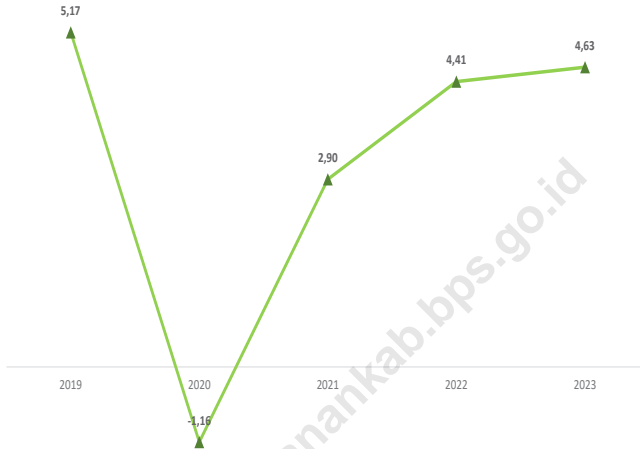
Compared to the conditions in the previous year, GRDP in 2023 grew by 4.63 percent. The sector that experienced the largest growth was the Other Services Activities sector with a growth of 15.72 percent.

Sektor Pertanian masih mendominasi distribusi persebaran PDRB menurut lapangan usaha. Sektor ini memiliki distribusi persentase PDRB sebesar 34,64 persen.

Agriculture sector is still dominant in the distribution of GRDP by Industrial Sector. It has 34.64 percent of share value to GRDP.

<https://waykanankab.bps.go.id>





Sumber/Source: BPS, berbagai sensus, survei dan sumber lain/BPS-Statistics Indonesia, various census, survey, and other sources

Gambar
Figures 12.1

Laju Pertumbuhan Produk Domestik Regional Bruto Atas Dasar Harga Konstan 2010 di Kabupaten Way Kanan (persen), 2019–2023
Growth Rate of Gross Regional Domestic Product at 2010 Constant Market Prices in Way Kanan Regency (percent), 2019–2023

Tabel
Table 12.1.**Produk Domestik Regional Bruto Atas Dasar Harga Berlaku Menurut Lapangan Usaha di Kabupaten Way Kanan (miliar rupiah), 2019–2023****Gross Regional Domestic Product at Current Market Prices by Industry in Way Kanan Regency (billion rupiahs), 2019–2023**

Lapangan Usaha/Industry	2019	2020	2021	2022*	2023**
(1)	(2)	(3)	(4)	(5)	(6)
A Pertanian, Kehutanan, dan Perikanan/ <i>Agriculture, Forestry, and Fishing</i>	4.857,84	4.965,97	5.086,23	5.769,67	6.052,96
B Pertambangan dan Penggalian/ <i>Mining and Quarrying</i>	640,03	675,10	682,51	740,94	860,30
C Industri Pengolahan/ <i>Manufacturing</i>	3.287,33	3.061,28	3.333,42	3.479,70	3.588,89
D Pengadaan Listrik dan Gas/ <i>Electricity and Gas</i>	12,37	13,43	14,47	15,42	16,83
E Pengadaan Air; Pengelolaan Sampah, Limbah, dan Daur Ulang/ <i>Water Supply; Sewerage, Waste Management, and Remediation Activities</i>	7,77	8,14	8,50	8,91	9,04
F Konstruksi/ <i>Construction</i>	1.172,85	1.142,82	1.256,03	1.310,75	1.462,71
G Perdagangan Besar dan Eceran; Reparasi Mobil dan Sepeda Motor/ <i>Wholesale and Retail Trade; Repair of Motor Vehicles and Motorcycles</i>	1.379,02	1.397,07	1.458,80	1.702,81	2.011,51
H Transportasi dan Pergudangan/ <i>Transportation and Storage</i>	381,21	371,60	388,13	518,97	683,88
I Penyediaan Akomodasi dan Makan Minum/ <i>Accommodation and Food Service Activities</i>	132,35	127,87	126,55	136,19	159,02
J Informasi dan Komunikasi/ <i>Information and Communication</i>	548,83	589,49	611,85	650,41	721,95

Lanjutan Tabel/*Continued Table* 12.1

Lapangan Usaha/ <i>Industry</i>		2019	2020	2021	2022*	2023**
(1)		(2)	(3)	(4)	(5)	(6)
K	Jasa Keuangan dan Asuransi/ <i>Financial and Insurance Activities</i>	135,72	141,80	153,87	161,95	170,29
L	Real Estat/ <i>Real Estate Activities</i>	315,25	316,98	323,35	326,22	335,45
M,N	Jasa Perusahaan/ <i>Business Activities</i>	7,11	7,15	7,27	7,35	8,05
O	Administrasi Pemerintahan, Pertahanan, dan Jaminan Sosial Wajib/ <i>Public Administration and Defence; Compulsory Social Security</i>	464,38	492,12	511,33	536,23	538,26
P	Jasa Pendidikan/ <i>Education</i>	424,84	448,45	464,25	515,26	546,84
Q	Jasa Kesehatan dan Kegiatan Sosial/ <i>Human Health and Social Work Activities</i>	134,86	151,18	161,10	175,01	189,39
R,S,T,U	Jasa Lainnya/ <i>Other Services Activities</i>	79,43	75,08	74,23	97,14	118,04
Produk Domestik Regional Bruto/ Gross Regional Domestic Product		13.981,19	13.985,52	14.661,87	16.152,92	17.473,41

Sumber/*Source*: Badan Pusat Statistik, berbagai sensus, survei dan sumber lain/*BPS-Statistics Indonesia, various census, survey, and other sources*

Tabel
Table 12.2

Produk Domestik Regional Bruto Atas Dasar Harga Konstan 2010 Menurut Lapangan Usaha di Kabupaten Way Kanan (miliar rupiah), 2019–2023
Gross Regional Domestic Product at 2010 Constant Market Prices by Industry in Way Kanan Regency (billion rupiahs), 2019–2023

Lapangan Usaha/Industry		2019	2020	2021	2022*	2023**
(1)		(2)	(3)	(4)	(5)	(6)
A	Pertanian, Kehutanan, dan Perikanan/ <i>Agriculture, Forestry, and Fishing</i>	3.245,71	3.257,03	3.263,31	3.358,48	3.358,71
B	Pertambangan dan Penggalian/ <i>Mining and Quarrying</i>	433,45	448,23	447,80	473,50	512,89
C	Industri Pengolahan/ <i>Manufacturing</i>	2.151,85	1.986,56	2.101,49	2.138,23	2.183,41
D	Pengadaan Listrik dan Gas/ <i>Electricity and Gas</i>	9,88	10,78	11,23	11,87	12,61
E	Pengadaan Air; Pengelolaan Sampah, Limbah, dan Daur Ulang/ <i>Water Supply; Sewerage, Waste Management, and Remediation Activities</i>	5,21	5,44	5,62	5,83	5,87
F	Konstruksi/ <i>Construction</i>	846,01	825,74	888,11	898,85	977,14
G	Perdagangan Besar dan Eceran; Reparasi Mobil dan Sepeda Motor/ <i>Wholesale and Retail Trade; Repair of Motor Vehicles and Motorcycles</i>	1.013,19	1.004,18	1.030,05	1.153,23	1.308,21
H	Transportasi dan Pergudangan/ <i>Transportation and Storage</i>	273,24	261,19	267,37	328,08	391,21
I	Penyediaan Akomodasi dan Makan Minum/ <i>Accommodation and Food Service Activities</i>	79,19	76,04	74,74	79,26	89,78
J	Informasi dan Komunikasi/ <i>Information and Communication</i>	439,86	475,13	507,42	537,71	579,87

Lanjutan Tabel/*Continued Table 12.2*

Lapangan Usaha/Industry		2019	2020	2021	2022*	2023**
(1)		(2)	(3)	(4)	(5)	(6)
K	Jasa Keuangan dan Asuransi/ <i>Financial and Insurance Activities</i>	88,83	93,16	96,06	94,73	98,97
L	Real Estat/ <i>Real Estate Activities</i>	242,31	238,72	241,85	241,89	243,50
M,N	Jasa Perusahaan/ <i>Business Activities</i>	4,88	4,81	4,86	4,86	5,10
O	Administrasi Pemerintahan, Pertahanan, dan Jaminan Sosial Wajib/ <i>Public Administration and Defence; Compulsory Social Security</i>	307,27	321,92	335,45	335,73	338,52
P	Jasa Pendidikan/ <i>Education</i>	281,82	293,99	298,09	327,57	338,90
Q	Jasa Kesehatan dan Kegiatan Sosial/ <i>Human Health and Social Work Activities</i>	96,02	106,73	111,41	110,11	115,28
R,S,T,U	Jasa Lainnya/ <i>Other Services Activities</i>	55,11	52,64	51,65	65,67	76,00
Produk Domestik Regional Bruto/ Gross Regional Domestic Product		9.573,82	9.462,31	9.736,50	10.165,60	10.635,97

Sumber/*Source*: Badan Pusat Statistik, berbagai sensus, survei dan sumber lain/*BPS-Statistics Indonesia, various census, survey, and other source*

Tabel
Table 12.3

Distribusi Persentase Produk Domestik Regional Bruto Atas Dasar Harga Berlaku Menurut Lapangan Usaha di Kabupaten Way Kanan, 2019–2023
Percentage Distribution of Gross Regional Domestic Product at Current Market Prices by Industry in Way Kanan Regency, 2019–2023

Lapangan Usaha/ <i>Industry</i>	2019	2020	2021	2022*	2023**
(1)	(2)	(3)	(4)	(5)	(6)
A Pertanian, Kehutanan, dan Perikanan/ <i>Agriculture, Forestry, and Fishing</i>	34,75	35,51	34,69	35,72	34,64
B Pertambangan dan Penggalian/ <i>Mining and Quarrying</i>	4,58	4,83	4,65	4,59	4,92
C Industri Pengolahan/ <i>Manufacturing</i>	23,51	21,89	22,74	21,54	20,54
D Pengadaan Listrik dan Gas/ <i>Electricity and Gas</i>	0,09	0,10	0,10	0,10	0,10
E Pengadaan Air; Pengelolaan Sampah, Limbah, dan Daur Ulang/ <i>Water Supply; Sewerage, Waste Management, and Remediation Activities</i>	0,06	0,06	0,06	0,06	0,05
F Konstruksi/ <i>Construction</i>	8,39	8,17	8,57	8,11	8,37
G Perdagangan Besar dan Eceran; Reparasi Mobil dan Sepeda Motor/ <i>Wholesale and Retail Trade; Repair of Motor Vehicles and Motorcycles</i>	9,86	9,99	9,95	10,54	11,51
H Transportasi dan Pergudangan/ <i>Transportation and Storage</i>	2,73	2,66	2,65	3,21	3,91
I Penyediaan Akomodasi dan Makan Minum/ <i>Accommodation and Food Service Activities</i>	0,95	0,91	0,86	0,84	0,91
J Informasi dan Komunikasi/ <i>Information and Communication</i>	3,93	4,21	4,17	4,03	4,13
K Jasa Keuangan dan Asuransi/ <i>Financial and Insurance Activities</i>	0,97	1,01	1,05	1,00	0,97

Lanjutan Tabel/*Continued Table* 12.3

Lapangan Usaha/ <i>Industry</i>		2019	2020	2021	2022*	2023**
(1)		(2)	(3)	(4)	(5)	(6)
L	Real Estat/ <i>Real Estate Activities</i>	2,25	2,27	2,21	2,02	1,92
M,N	Jasa Perusahaan/ <i>Business Activities</i>	0,05	0,05	0,05	0,05	0,05
O	Administrasi Pemerintahan, Pertahanan, dan Jaminan Sosial Wajib/ <i>Public Administration and Defence; Compulsory Social Security</i>	3,32	3,52	3,49	3,32	3,08
P	Jasa Pendidikan/ <i>Education</i>	3,04	3,21	3,17	3,19	3,13
Q	Jasa Kesehatan dan Kegiatan Sosial/ <i>Human Health and Social Work Activities</i>	0,96	1,08	1,10	1,08	1,08
R,S,T,U	Jasa Lainnya/ <i>Other Services Activities</i>	0,57	0,54	0,51	0,60	0,68
Produk Domestik Regional Bruto/ Gross Regional Domestic Product		100,00	100,00	100,00	100,00	100,00

Sumber/*Source*: Badan Pusat Statistik, berbagai sensus, survei dan sumber lain/*BPS-Statistics Indonesia, various census, survey, and other source*

Tabel
Table 12.4

Laju Pertumbuhan Produk Domestik Regional Bruto Atas Dasar Harga Konstan 2010 Menurut Lapangan Usaha di Kabupaten Way Kanan (persen), 2019–2023
Growth Rate of Gross Regional Domestic Product at 2010 Constant Market Prices by Industry in Way Kanan Regency (percent), 2019–2023

Lapangan Usaha/Industry		2019	2020	2021	2022*	2023**
(1)		(2)	(3)	(4)	(5)	
A	Pertanian, Kehutanan, dan Perikanan/ <i>Agriculture, Forestry, and Fishing</i>	1,12	0,35	0,19	2,92	0,00
B	Pertambangan dan Penggalian/ <i>Mining and Quarrying</i>	6,14	3,41	-0,10	5,74	8,32
C	Industri Pengolahan/ <i>Manufacturing</i>	9,03	-7,68	5,79	1,75	2,11
D	Pengadaan Listrik dan Gas/ <i>Electricity and Gas</i>	7,38	9,08	4,14	5,76	6,26
E	Pengadaan Air; Pengelolaan Sampah, Limbah, dan Daur Ulang/ <i>Water Supply; Sewerage, Waste Management, and Remediation Activities</i>	7,00	4,33	3,34	3,76	0,56
F	Konstruksi/ <i>Construction</i>	5,61	-2,40	7,55	1,21	8,71
G	Perdagangan Besar dan Eceran; Reparasi Mobil dan Sepeda Motor/ <i>Wholesale and Retail Trade; Repair of Motor Vehicles and Motorcycles</i>	6,15	-0,89	2,58	11,96	13,44
H	Transportasi dan Pergudangan/ <i>Transportation and Storage</i>	8,91	-4,41	2,36	22,71	19,24
I	Penyediaan Akomodasi dan Makan Minum/ <i>Accommodation and Food Service Activities</i>	8,33	-3,98	-1,71	6,04	13,28
J	Informasi dan Komunikasi/ <i>Information and Communication</i>	7,96	8,02	6,80	5,97	7,84
K	Jasa Keuangan dan Asuransi/ <i>Financial and Insurance Activities</i>	3,33	4,87	3,12	-1,39	4,48
L	Real Estat/ <i>Real Estate Activities</i>	6,73	-1,48	1,31	0,02	0,66
M,N	Jasa Perusahaan/ <i>Business Activities</i>	3,97	-1,43	1,05	0,00	4,97

Lanjutan Tabel/*Continued Table 12.4*

Lapangan Usaha/ <i>Industry</i>		2019	2020	2021	2022*	2023**
(1)	(2)	(3)	(4)	(5)		
0	Administrasi Pemerintahan, Pertahanan, dan Jaminan Sosial Wajib/ <i>Public Administration and Defence; Compulsory Social Security</i>	4,78	4,77	4,20	0,08	0,83
P	Jasa Pendidikan/ <i>Education</i>	8,75	4,32	1,39	9,89	3,46
Q	Jasa Kesehatan dan Kegiatan Sosial/ <i>Human Health and Social Work Activities</i>	7,81	11,16	4,38	-1,17	4,70
R,S,T,U	Jasa Lainnya/ <i>Other Services Activities</i>	8,28	-4,47	-1,89	27,15	15,72
Produk Domestik Regional Bruto/<i>Gross Regional Domestic Product</i>		5,17	-1,16	2,90	4,41	4,63

Sumber/*Source*: Badan Pusat Statistik, berbagai sensus, survei dan sumber lain/*BPS-Statistics Indonesia, various census, survey, and other source*

Tabel
Table 12.5

Produk Domestik Regional Bruto Atas Dasar Harga Berlaku Menurut Jenis Pengeluaran di Kabupaten Way Kanan (miliar rupiah), 2019–2023
Gross Regional Domestic Product at Current Market Prices by Type of Expenditure in Way Kanan Regency (billion rupiahs), 2019–2023

Jenis Pengeluaran Type of Expenditure	2019	2020	2021	2022*	2023**
(1)	(2)	(3)	(4)	(5)	(6)
Pengeluaran Konsumsi Rumah Tangga <i>Household Consumption Expenditure</i>	8.775,55	8.940,77	9.370,16	10.291,31	11.313,35
Pengeluaran Konsumsi LNPRT <i>NPISH Consumption Expenditure</i>	216,40	214,90	225,70	239,49	274,43
Pengeluaran Konsumsi Pemerintah <i>Government Consumption Expenditure</i>	1.132,34	1.129,51	1.145,74	1.186,05	1.244,93
Pembentukan Modal Tetap Bruto <i>Gross Fixed Capital Formation</i>	4.559,73	4.506,26	4.823,81	5.208,68	5.604,57
Perubahan Inventori <i>Changes in Inventories</i>	2,69	26,64	13,81	16,88	17,97
Net Ekspor Barang dan Jasa <i>Net Exports of Goods and Services</i>	-705,52	-832,56	-917,36	-789,49	-981,83
Produk Domestik Regional Bruto/Gross Regional Domestic Product	13.981,19	13.985,52	14.661,87	16.152,92	17.473,41

Sumber/Source: Badan Pusat Statistik, berbagai sensus, survei dan sumber lain/BPS-Statistics Indonesia, various census, survey, and other source

Tabel
Table 12.6

Produk Domestik Regional Bruto Atas Dasar Harga Konstan 2010 Menurut Jenis Pengeluaran di Kabupaten Way Kanan (miliar rupiah), 2019–2023
Gross Regional Domestic Product at 2010 Constant Market Prices by Type of Expenditure in Way Kanan Regency (billion rupiahs), 2019–2023

Jenis Pengeluaran Type of Expenditure	2019	2020	2021	2022*	2023**
(1)	(2)	(3)	(4)	(5)	(6)
Pengeluaran Konsumsi Rumah Tangga <i>Household Consumption Expenditure</i>	5.612,33	5.575,97	5.689,48	5.962,22	6.260,19
Pengeluaran Konsumsi LNPRT <i>NPISH Consumption Expenditure</i>	136,23	132,82	136,15	138,76	153,43
Pengeluaran Konsumsi Pemerintah <i>Government Consumption Expenditure</i>	669,89	654,95	658,88	659,03	674,01
Pembentukan Modal Tetap Bruto <i>Gross Fixed Capital Formation</i>	3.218,43	3.119,84	3.229,96	3.343,65	3.479,85
Perubahan Inventori <i>Changes in Inventories</i>	1,30	11,89	11,44	13,78	14,41
Net Ekspor Barang dan Jasa <i>Net Exports of Goods and Services</i>	-64,36	-33,15	10,60	48,15	54,09
Produk Domestik Regional Bruto/Gross Regional Domestic Product	9.573,82	9.462,31	9.736,50	10.165,60	10.635,97

Sumber/Source: Badan Pusat Statistik, berbagai sensus, survei dan sumber lain/BPS-Statistics Indonesia, various census, survey, and other source

Tabel
Table 12.7

Distribusi Persentase Produk Domestik Regional Bruto Atas Dasar Harga Berlaku Menurut Jenis Pengeluaran di Kabupaten Way Kanan, 2019–2023
Percentage Distribution of Gross Regional Domestic Product at Current Market Prices by Type of Expenditure in Way Kanan Regency, 2019–2023

Jenis Pengeluaran Type of Expenditure	2019	2020	2021	2022*	2023**
(1)	(2)	(3)	(4)	(5)	(6)
Pengeluaran Konsumsi Rumah Tangga <i>Household Consumption Expenditure</i>	62,77	63,93	63,91	63,71	64,75
Pengeluaran Konsumsi LNPRT <i>NPISH Consumption Expenditure</i>	1,55	1,54	1,54	1,48	1,57
Pengeluaran Konsumsi Pemerintah <i>Government Consumption Expenditure</i>	8,10	8,08	7,81	7,34	7,12
Pembentukan Modal Tetap Bruto <i>Gross Fixed Capital Formation</i>	32,61	32,22	32,90	32,25	32,07
Perubahan Inventori <i>Changes in Inventories</i>	0,02	0,19	0,09	0,10	0,10
Net Ekspor Barang dan Jasa <i>Net Exports of Goods and Services</i>	-5,05	-5,95	-6,26	-4,89	-5,62
Produk Domestik Regional Bruto/Gross Regional Domestic Product	100,00	100,00	100,00	100,00	100,00

Sumber/Source: Badan Pusat Statistik, berbagai sensus, survei dan sumber lain/BPS-Statistics Indonesia, various census, survey, and other source

Tabel
Table 12.8

Laju Pertumbuhan Produk Domestik Regional Bruto Atas Dasar Harga Konstan 2010 Menurut Jenis Pengeluaran di Kabupaten Way Kanan (persen), 2019–2023
Growth Rate of Gross Regional Domestic Product at 2010 Constant Market Prices by Type of Expenditure in Way Kanan Regency (percent), 2019–2023

Jenis Pengeluaran Type of Expenditure	2019	2020	2021	2022*	2023**
(1)	(2)	(3)	(4)	(5)	(6)
Pengeluaran Konsumsi Rumah Tangga Household Consumption Expenditure	5,29	-0,65	2,04	4,79	5,00
Pengeluaran Konsumsi LNPR NPISH Consumption Expenditure	9,74	-2,50	2,51	1,92	10,57
Pengeluaran Konsumsi Pemerintah Government Consumption Expenditure	2,76	-2,23	0,60	0,02	2,27
Pembentukan Modal Tetap Bruto Gross Fixed Capital Formation	5,58	-3,06	3,53	3,52	4,07
Perubahan Inventori Changes in Inventories	-65,81	815,30	-3,81	20,46	4,61
Net Ekspor Barang dan Jasa Net Exports of Goods and Services	-0,25	0,96	1,51	1,12	0,15
Produk Domestik Regional Bruto/Gross Regional Domestic Product	5,17	-1,16	2,90	4,41	4,63

Sumber/Source: Badan Pusat Statistik, berbagai sensus, survei dan sumber lain/BPS-Statistics Indonesia, various census, survey, and other source

BAB XIII

chapter

PERBANDINGAN ANTAR KABUPATEN KOTA

Regency/Municipal Comparison

70,48

INDEKS PEMBANGUNAN MANUSIA
PROVINSI LAMPUNG

70.51

INDEKS PEMBANGUNAN MANUSIA
KABUPATEN WAY KANAN

4,63

LAJU PERTUMBUHAN PRODUK DOMESTIK BRUTO
ATAS DASAR HARGA KONSTAN 2010
KABUPATEN WAY KANAN

4,55

LAJU PERTUMBUHAN PRODUK DOMESTIK BRUTO
ATAS DASAR HARGA KONSTAN 2010
PROVINSI LAMPUNG

PENJELASAN TEKNIS

1. Sumber data yang digunakan dalam bab ini berasal dari Badan Pusat Statistik Provinsi Lampung, apakah melalui publikasi atau website lampung.bps.go.id
2. Indeks Pembangunan Manusia (Metode 2014) merupakan Indeks yang mengukur pembangunan manusia dari tiga aspek dasar yaitu umur panjang dan hidup sehat; pengetahuan; dan standar hidup layak. IPM dibentuk oleh tiga dimensi dasar yaitu umur panjang dan hidup sehat (a long and healthy life), pengetahuan (knowledge), standar hidup layak (decent standard of living). Dimensi umur panjang dan hidup sehat lebih dikenal dengan dimensi kesehatan menggunakan indikator angka harapan hidup saat lahir. Dimensi pengetahuan menggunakan indikator harapan lama sekolah dan rata-rata lama sekolah sedangkan dimensi standar hidup layak menggunakan indikator PNB per kapita.

TECHNICAL NOTES

1. *The data source used in this chapter comes from the Central Statistics Agency of Lampung Province, whether through publication or the website lampung.bps.go.id.*
2. *The Human Development Index (2014 Method) is an index that measures human development from three basic aspects, namely longevity and healthy living; knowledge; and a decent standard of living. HDI is formed by three basic dimensions, namely long life and healthy life (a long and healthy life), knowledge (knowledge), decent standard of living (decent standard of living). The dimension of longevity and healthy living is better known as the health dimension using life expectancy indicators at birth. The knowledge dimension uses indicators of school-long expectancy and average length of schooling while the standard of living is feasible using the PNB indicator per capita.*



ULASAN**DESCRIPTION**

Berdasarkan hasil proyeksi penduduk, wilayah dengan jumlah penduduk terbesar di Provinsi Lampung pada tahun 2023 adalah Kabupaten Lampung Tengah dengan jumlah penduduk 1,52 juta jiwa.

Based on population projection results, the region with the largest population in Lampung Province in 2023 is Central Lampung Regency with a population of 1.52 million people.

Berdasarkan jumlah penduduk miskin di Provinsi Lampung 2023, wilayah dengan jumlah penduduk miskin terbesar adalah Kabupaten Lampung Timur (148,26 ribu jiwa), sedangkan Kabupaten Way Kanan terdapat 51,26 ribu jiwa penduduk miskin.

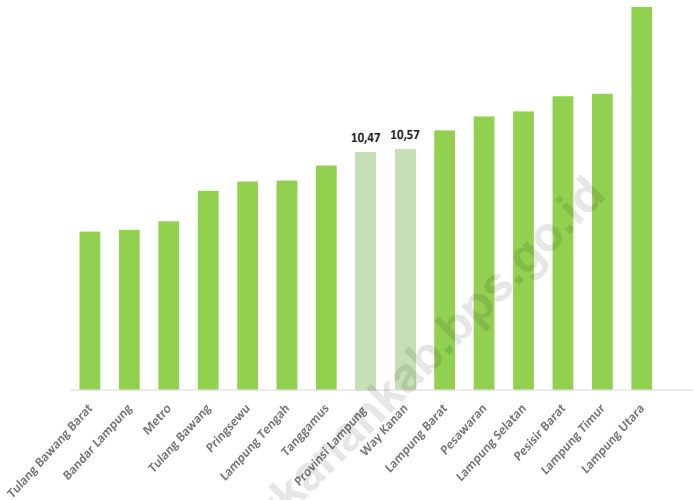
Based on the number of poor people in Lampung Province in 2023, the region with the largest number of poor people is East Lampung Regency (148.26 thousand inhabitants), while Way Kanan Regency has 51.26 thousand poor population.

Rata-rata laju pertumbuhan PDRB di kabupaten/kota se-Provinsi Lampung lebih dari 4 persen, hanya Kabupaten Lampung Timur dan Pesisir Barat yang lajunya dibawah 3 persen, sedangkan laju PDRB tertinggi adalah Kota Bandar Lampung sebesar 4,95 persen.

The average GRDP growth rate in Lampung regencies/municipalities is more than 4 percent, only East Lampung and Pesisir Barat Regency whose GRDP growth rate is under 3 percent, while the highest PDRB rate is Bandar Lampung Municipality of 4.95 percent.

Dilihat dari IPM, dari 15 kabupaten/kota, Kota Bandar Lampung memiliki angka IPM terbesar yaitu 79,86 yang artinya masuk kategori tinggi dan Kabupaten Way Kanan memiliki angka IPM 70,51 juga berkategori tinggi.

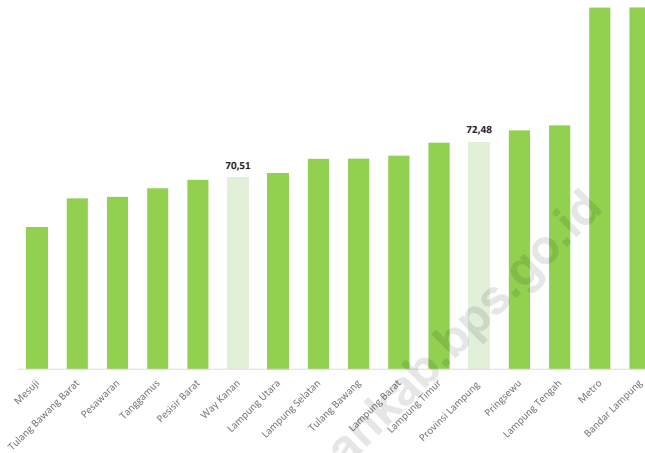
Viewed from the HDI, of the 15 regencies/municipalities, the city of Bandar Lampung Municipality has the largest HDI number of 79.86 which means it is categorized high and the Way Kanan Regency has a HDI number of 70.51 also in the high category.



Sumber/Source : Badan Pusat Statistik, Survei Sosial Ekonomi Nasional (Susenas) Maret/BPS-Statistics Indonesia, National Socioeconomic Survey March

Gambar 13.1
Figures

Persentase Penduduk Miskin Menurut Kabupaten/Kota di Provinsi Lampung (persen), 2023
Percentage of Poor Population by Regency/Municipality in Lampung Province (percent), 2023



Sumber/Source : Badan Pusat Statistik, berbagai sensus, survei dan sumber lain/BPS-Statistics Indonesia, various census, survey, and other sources

Gambar 13.2
Figures

Indeks Pembangunan Manusia Menurut Kabupaten/Kota dan Kategori di Provinsi Lampung, 2023
Human Development Index by Regency/Municipality and Category in Lampung Province, 2023

Tabel
Table 13.1

Jumlah Penduduk Menurut Kabupaten/Kota di Provinsi Lampung (ribu), 2020–2024
Population by Regency/Municipality in Lampung Province (thousand), 2020–2024

Kabupaten/Kota Regency/Municipality	2020 ¹	2021 ²	2022 ²	2023 ²	2024 ²
(1)	(2)	(3)	(4)	(5)	(6)
Lampung Barat	302,75	305,17	308,85	312,43	315,92
Tanggamus	645,81	646,51	654,59	662,54	670,37
Lampung Selatan	1.071,73	1.075,71	1.090,46	1.105,00	1.119,31
Lampung Timur	1.118,12	1.119,42	1.131,13	1.142,58	1.153,77
Lampung Tengah	1.477,40	1.473,68	1.491,20	1.508,33	1.525,09
Lampung Utara	634,12	641,35	647,67	653,85	659,89
Way Kanan	476,87	478,50	484,85	491,11	497,26
Tulang Bawang	430,63	434,47	439,87	445,17	450,34
Pesawaran	481,71	482,07	488,19	494,28	500,30
Pringsewu	406,82	409,33	414,47	419,59	424,68
Mesuji	229,77	230,42	234,20	237,94	241,60
Tulang Bawang Barat	287,71	288,69	292,15	295,48	298,70
Pesisir Barat	163,64	164,61	167,19	169,75	172,32
Bandar Lampung	1.184,95	1.176,45	1.189,44	1.202,07	1.214,33
Metro	169,78	170,12	172,00	173,87	175,71
Lampung	9.081,79	9.096,52	9.206,26	9.313,99	9.419,58

Catatan/Note: ¹ Badan Pusat Statistik, Sensus Penduduk (SP) 2020 (September)/BPS-Statistics Indonesia, 2020 Population Census (September)

² Badan Pusat Statistik, Proyeksi Penduduk Indonesia 2020–2050 Hasil Sensus Penduduk 2020 (Pertengahan tahun/ Juni)/ BPS-Statistics Indonesia, 2020–2050 Indonesia population projection result of 2020 Population Census (mid year/ June)

Sumber/Source: Badan Pusat Statistik/BPS-Statistics Indonesia

Tabel
Table 13.2

Laju Pertumbuhan Produk Domestik Regional Bruto Atas Dasar Harga Konstan 2010 Menurut Kabupaten/Kota di Provinsi Lampung (persen), 2019–2023
Rate of Growth of Gross Regional Domestic Products at 2010 Constant Market Prices by Regency/Municipality in Lampung Province (percent), 2019–2023

Kabupaten/Kota Regency/Municipality	2019	2020	2021	2022*	2023**
(1)	(2)	(3)	(4)	(5)	(6)
Lampung Barat	5,18	-1,16	2,55	4,09	4,69
Tanggamus	5,02	-1,77	2,34	4,16	4,7
Lampung Selatan	5,13	-1,73	2,6	4,81	4,82
Lampung Timur	3,79	-2,26	0,24	2,02	3,51
Lampung Tengah	5,35	-1,02	2,88	4,65	4,7
Lampung Utara	5,33	-1,45	2,82	3,16	4,22
Way Kanan	5,17	-1,16	2,9	4,41	4,63
Tulang Bawang	5,41	-1,34	2,88	3,85	4,27
Pesawaran	5,00	-1,26	2,08	4,55	4,49
Pringsewu	5,03	-1,21	2,91	4,37	4,78
Mesuji	5,26	-1,35	2,84	3,49	4,06
Tulang Bawang Barat	5,36	-1,32	2,89	4,49	4,53
Pesisir Barat	5,47	-1,18	2,06	2,82	3,42
Bandar Lampung	6,17	-1,88	3,12	4,93	4,99
Metro	5,57	-1,79	2,91	4,51	4,86
Lampung	5,26	-1,66	2,77	4,28	4,55

Catatan/Note: Perbedaan antara jumlah PDRB 34 Provinsi dan PDB Indonesia antara lain disebabkan oleh diskrepansi statistik/ The difference between the total of GRDP of 34 Provinces and the GDP of Indonesia due to the statistical discrepancies.

Sumber/Source: Badan Pusat Statistik, berbagai sensus, survei dan sumber lain/BPS-Statistics Indonesia, various census, survey, and other source

Tabel
Table 13.3**Jumlah Penduduk Miskin Menurut Kabupaten/Kota di
Provinsi Lampung (ribu), 2019–2023**
**Number of Poor Population by Regency in Lampung Province
(thousand), 2019–2023**

Kabupaten/Kota Regency/Municipality	2019	2020	2021	2022	2023
(1)	(2)	(3)	(4)	(5)	(6)
Lampung Barat	39,05	38,12	39,36	36,20	34,73
Tanggamus	71,90	70,37	71,89	67,43	65,18
Lampung Selatan	144,44	143,33	145,85	136,21	133,67
Lampung Timur	158,90	153,57	159,79	149,12	148,26
Lampung Tengah	153,84	152,28	155,77	143,34	140,29
Lampung Utara	122,65	119,35	121,91	114,67	107,21
Way Kanan	58,72	58,41	59,89	54,28	51,26
Tulang Bawang	42,06	42,43	44,53	39,19	37,83
Pesawaran	67,36	66,04	68,31	63,17	59,29
Pringsewu	40,55	40,12	41,04	38,18	37,60
Mesuji	14,94	14,72	15,24	13,88	13,71
Tulang Bawang Barat	21,14	20,29	23,03	20,72	20,32
Pesisir Barat	22,38	22,24	23,23	21,85	21,45
Bandar Lampung	91,24	93,74	98,76	90,51	87,08
Metro	14,49	14,31	15,32	13,68	12,80
Lampung	1.063,66	1.049,32	1.083,93	1.002,41	970,67

Sumber/Source: Badan Pusat Statistik, Survei Sosial Ekonomi Nasional (Susenas) Maret/BPS-Statistics Indonesia, National Socioeconomic Survey March

Tabel
Table 13.4**Indeks Pembangunan Manusia Menurut Kabupaten/Kota
di Provinsi Lampung, 2020–2023**
*Human Development Index by Regency/Municipality in
Lampung Province, 2020–2023*

Kabupaten/Kota Regency/Municipality	2020	2021	2022	2023
(1)	(2)	(3)	(4)	(5)
Lampung Barat	70,47	70,55	71,01	71,72
Tanggamus	68,58	68,79	69,32	69,93
Lampung Selatan	70,36	70,48	70,95	71,55
Lampung Timur	70,62	70,91	71,82	72,44
Lampung Tengah	71,97	72,04	72,59	73,39
Lampung Utara	69,58	69,78	70,19	70,78
Way Kanan	69,33	69,46	69,92	70,51
Tulang Bawang	70,07	70,28	71,08	71,56
Pesawaran	67,70	68,04	68,55	69,46
Pringsewu	72,04	72,14	72,57	73,11
Mesuji	65,83	66,24	67,12	67,79
Tulang Bawang Barat	67,51	67,76	68,70	69,38
Pesisir Barat	68,43	68,79	69,58	70,40
Bandar Lampung	78,78	78,93	79,33	79,86
Metro	78,69	78,99	79,38	79,85
Lampung	71,04	71,25	71,79	72,48

Catatan/Note: Indeks Pembangunan Manusia (IPM) 2020-2023 dihitung menggunakan Umur Harapan Hidup saat lahir (UHH) hasil Long Form SP2020 (LF2020). IPM 2023 yang menggunakan UHH hasil SP2010 masih tersedia dan dapat diakses pada website BPS (www.bps.go.id)/*The 2020-2023 Human Development Index (HDI) was calculated using the Life Expectancy of Birth based on the Long Form 2020 Population Census. The 2023 HDI data using life expectancy based on the 2010 Population Census are still available at the BPS website (www.bps.go.id)*

Sumber/Source: Badan Pusat Statistik, Seri Publikasi Indeks Pembangunan Manusia/ *BPS-Statistics Indonesia, Series of Publication of Human Development Index*

DAFTAR PUSTAKA REFERENCES

- Badan Pusat Statistik. 2023. *Proyeksi Penduduk Indonesia 2020–2050 Hasil Sensus Penduduk 2020*. Jakarta.
- Badan Pusat Statistik. 2023. *Buku Pedoman Pencacahan Sakernas Agustus 2023*. Jakarta: BPS.
- Badan Pusat Statistik. 2023. *Buku Pedoman Pemeriksaan Sakernas Agustus 2023*. Jakarta: BPS.
- Badan Pusat Statistik. 2023. *Buku Kode Sakernas Agustus 2023*. Jakarta: BPS.
- Badan Pusat Statistik. 2021. *Buku 3: Konsep dan Definisi Podes 2021*. Jakarta: Badan Pusat Statistik.
- Badan Pusat Statistik. 2022. *Buku 4 Konsep dan Definisi Survei Sosial Ekonomi Nasional Maret 2023*. Jakarta: Badan Pusat Statistik.
- Badan Pusat Statistik. 2022. *Buku 5 Pemanfaatan Data Susenas Kor dan KP Susenas Maret 2023*. Jakarta: Badan Pusat Statistik.
- Badan Pusat Statistik. 2023. *Penghitungan dan Analisis Kemiskinan Makro Indonesia*. Jakarta: Badan Pusat Statistik.
- Badan Pusat Statistik. 2023. *Indeks Pembangunan Manusia 2022*. Jakarta: Badan Pusat Statistik.
- Badan Pusat Statistik. 2023. *Statistik Kriminal 2023*. Jakarta: Badan Pusat Statistik.
- Badan Pusat Statistik. 2019. *Buku Pedoman Pelaksanaan Pendataan Statistik Pertanian Tanaman Pangan Terintegrasi dengan Metode Kerangka Sampel Area untuk Komoditas Jagung 2019*. Jakarta: Badan Pusat Statistik.
- Badan Pusat Statistik & Kementerian Pertanian. 2015. *Pedoman Pengumpulan Data Statistik Pertanian (SP) Tanaman Pangan 2015*. Jakarta: Badan Pusat Statistik.
- Haughton & Khandker. 2009. *Handbook on Poverty and Inequality*. Washington DC: WorldBank.
- Kementerian Dalam Negeri. 2019. Peraturan Menteri Dalam Negeri Nomor 72 Tahun 2019 tentang Perubahan Atas Peraturan Menteri Dalam Negeri Nomor 137 Tahun 2017 Tentang Kode Dan Data Wilayah Administrasi Pemerintahan. Jakarta.
- Kementerian Dalam Negeri. 2022. Keputusan Menteri Dalam Negeri Nomor 100.1.1-6117 tentang Pemberian dan Pemutakhiran Kode, Data Wilayah Administrasi Pemerintahan, dan Pulau Tahun 2022. Jakarta.
- Kementerian Kelautan dan Perikanan. 2022. *Manual IKU Kementerian Kelautan dan Perikanan*. Jakarta: Kementerian Kelautan dan Perikanan.
- Kementerian Pertanian, Direktorat Jenderal Hortikultura & Badan Pusat Statistik. 2022. *Pedoman Statistik Pertanian Hortikultura (SPH)*. Jakarta: Direktorat Jenderal Hortikultura, Kementerian Pertanian.
- Kementerian Lingkungan Hidup dan Kehutanan. 2023. *Statistik 2022 Kementerian Lingkungan Hidup dan Kehutanan*. Jakarta: Kementerian Lingkungan Hidup dan Kehutanan.
- Keputusan Kepala Badan Pusat Statistik Nomor 6 Tahun 2022 tentang Penyelenggaraan Statistik Dasar.

Keputusan Direktur Jenderal Peternakan dan Kesehatan Hewan No. 14087/ KPTS/ OT.040/F/11/2019 tentang Petunjuk Teknis Pengumpulan, Pengolahan, dan Penyajian Data Pokok Peternakan dan Kesehatan Hewan.

Larasati, Widya. 2023. *Ringkasan Eksekutif Pengeluaran dan Konsumsi Penduduk Indonesia Maret 2023*. Volume 15 Nomor 2. Jakarta: Badan Pusat Statistik.

Peraturan Menteri Kesehatan RI Nomor 1332 Tahun 2002 tentang Perubahan Atas Peraturan Menteri Kesehatan RI Nomor 922/MENKES/PER/X/1993 tentang Ketentuan dan Tata Cara Pemberian Izin Apotek. Peraturan Menteri Kesehatan Republik Inonesia Nomor 75 Tahun 2014 tentang Pusat Kesehatan Masyarakat.

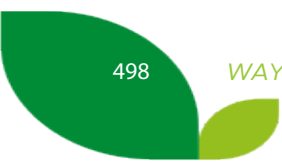
Peraturan Menteri Kesehatan RI Nomor 12 Tahun 2017 tentang Penyelenggaraan Imunisasi.

Peraturan Kepala Badan Nasional Penanggulangan Bencana Nomor 7 Tahun 2023 tentang Petunjuk Pelaksanaan Standar Data Kejadian dan Dampak Bencana.

Peraturan Presiden Republik Indonesia Nomor 12 Tahun 2013 tentang Jaminan Kesehatan.

Undang-Undang Republik Indonesia Nomor 44 Tahun 2009 tentang Rumah Sakit.

Undang-Undang Nomor 24 Tahun 2013 tentang Perubahan atas Undang-Undang Nomor 23 Tahun 2006 tentang Administrasi Kependudukan.



ST 2023
SENSUS PERTANIAN

BerAKHLAK

Berorientasi Pelayanan Akuntabel Kompeten
Harmonis Loyal Adaptif Kolaboratif

**# bangga
melayani
bangsa**

DATA

MENCERDASKAN BANGSA

Enlighten The Nation



**BADAN PUSAT STATISTIK
KABUPATEN WAY KANAN**

BPS-Statistics of Way Kanan Regency

Jalan Jendral Sudirman Km 2 No 34 Blambangan Umpu,
Telp/Fax (0723) 4761383, Mailbox : bps1807@bps.go.id
Homepage: <https://waykanankab.bps.go.id>